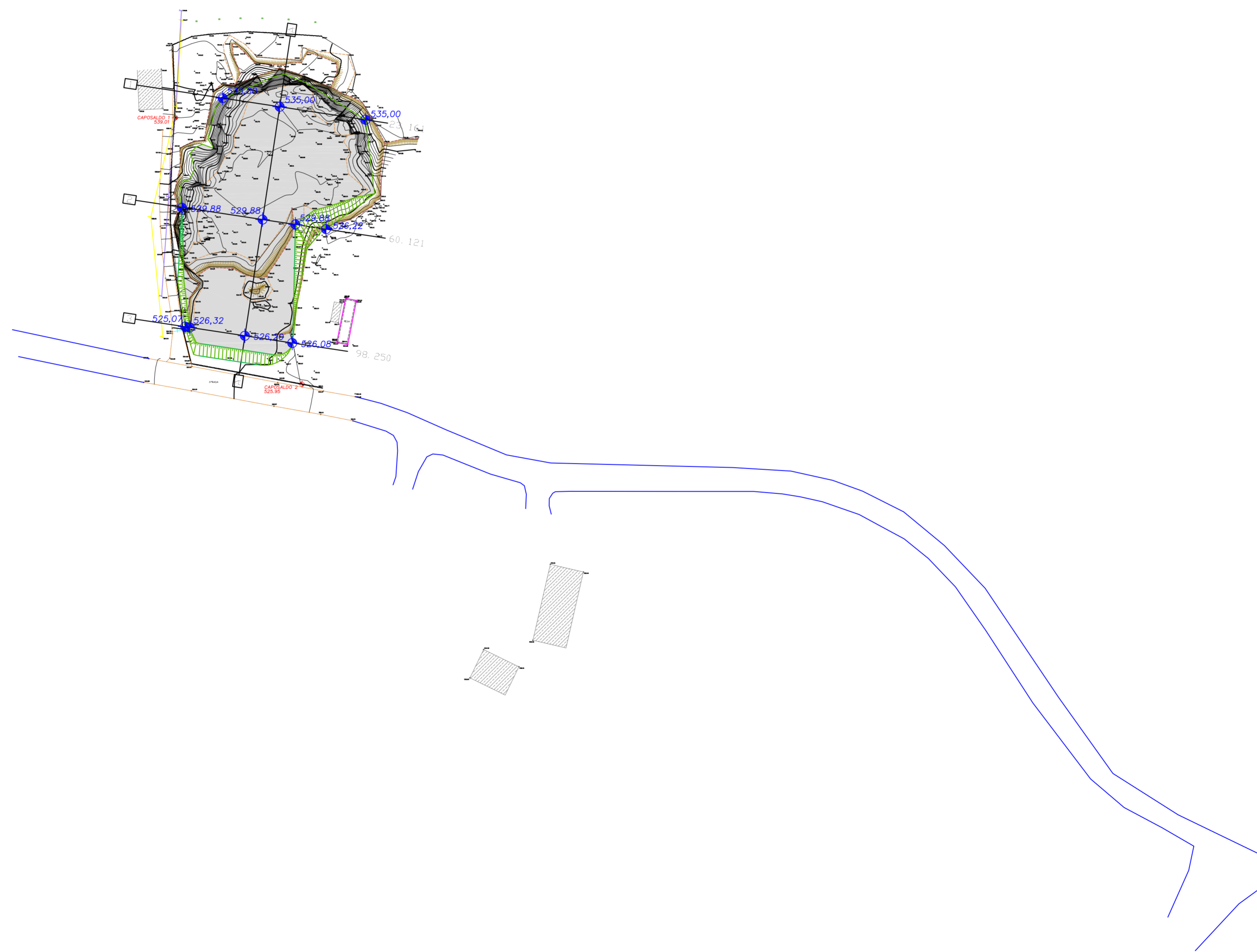


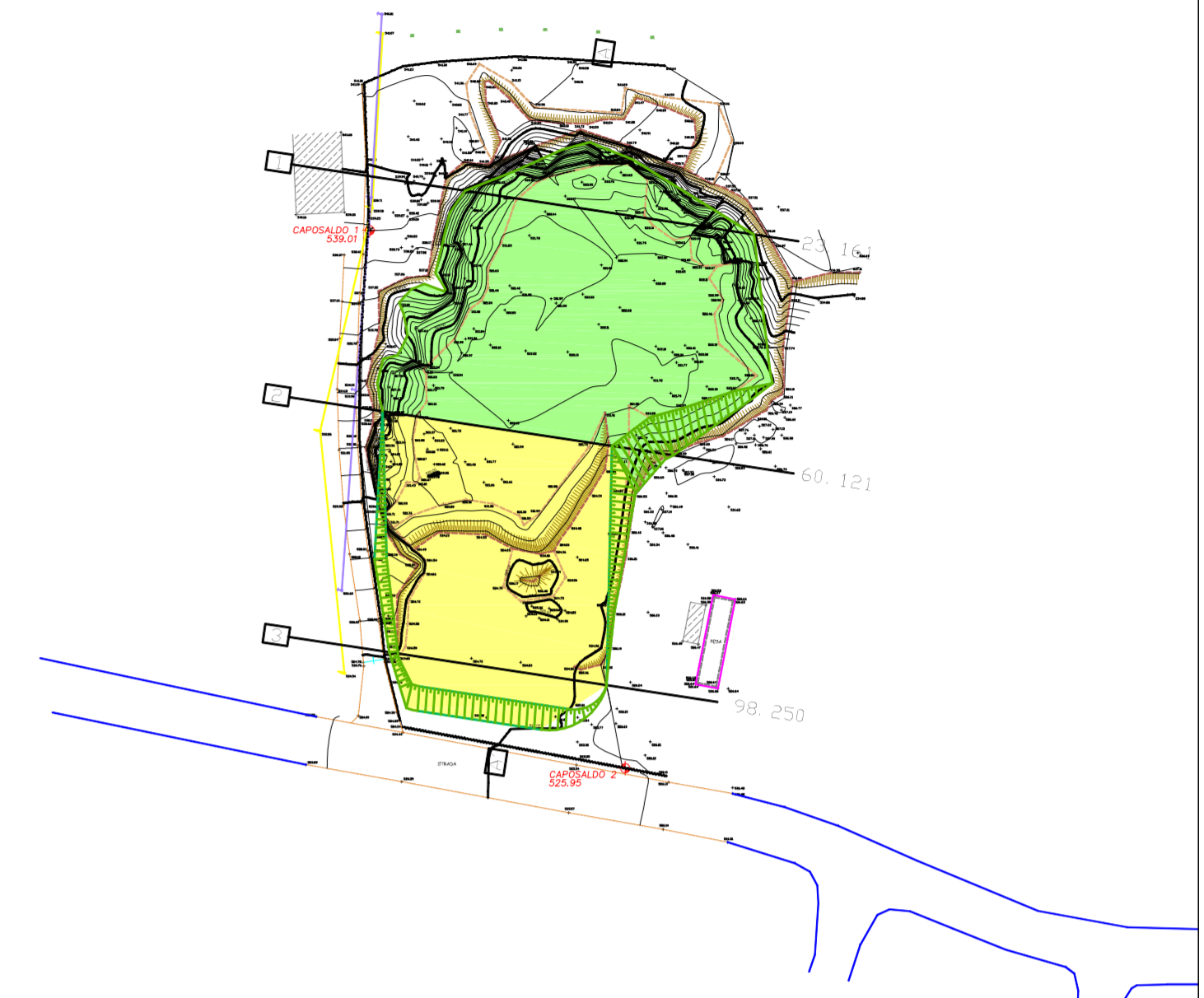
Planimetria 1:1000



**LEGENDA**


- Accesso
- Fossi
- Recinzioni metalliche
- Terreno coltivato seminativo
- Terreno coltivato arborato
- Scarpate
- Gabbionata
- Limite area utilizzabile per deposito materiale
- Viabilità interna area
- Caposaldo
- Quote di progetto

Corografia 1:1000



**Fasi di rimodellamento**

- 1° FASE
- 2° FASE
- 3° FASE
- 4° FASE





**ANAS** S.p.A.  
DIREZIONE CENTRALE PROGRAMMAZIONE PROGETTAZIONE

PA 12/09  
CORRIDOIO PLURIMODALE TIRRENICO - NORD EUROPA  
ITINERARIO AGRIGENTO - CALTANISSETTA - A19  
S.S. N° 640 "DI PORTO EMPEDOCLE"  
AMMODERNAMENTO E ADEGUAMENTO ALLA CAT. B DEL D.M. 5.11.2001  
Dal km 44+000 allo svincolo con l'A19

**PROGETTO ESECUTIVO**

Contraente Generale:



**CANTIERIZZAZIONE FASI DI COSTRUZIONE**  
INTERVENTO DI RECUPERO AMBIENTALE CAVA GIARDINA FOSSE - GAZZANA  
Planimetria di progetto

Codice Unico Progetto (CUP) : F91B09000070001					
Codice Elaborato:					
PA12_09 - E	0	0	0	GE 2 1 8	FD 0 1 T P X 1 0 6 A
F					Scale: 1:300
E					
D					
C					
B					
A	Novembre 2011	Rif. Istruttoria prot. CDG-0141142-P del 19/10/11			M. LITI P. PAGLINI
REV.	DATA	DESCRIZIONE	REDATTO	VERIFICATO	APPROVATO AUTORIZZATO
Responsabile del procedimento: Ing. MAURIZIO ARAMINI					

Il Progettista:



Il Consulente Specialista:



Il Geologo:



Il Coordinatore per la sicurezza in fase di progetto:



Il Direttore dei lavori:



