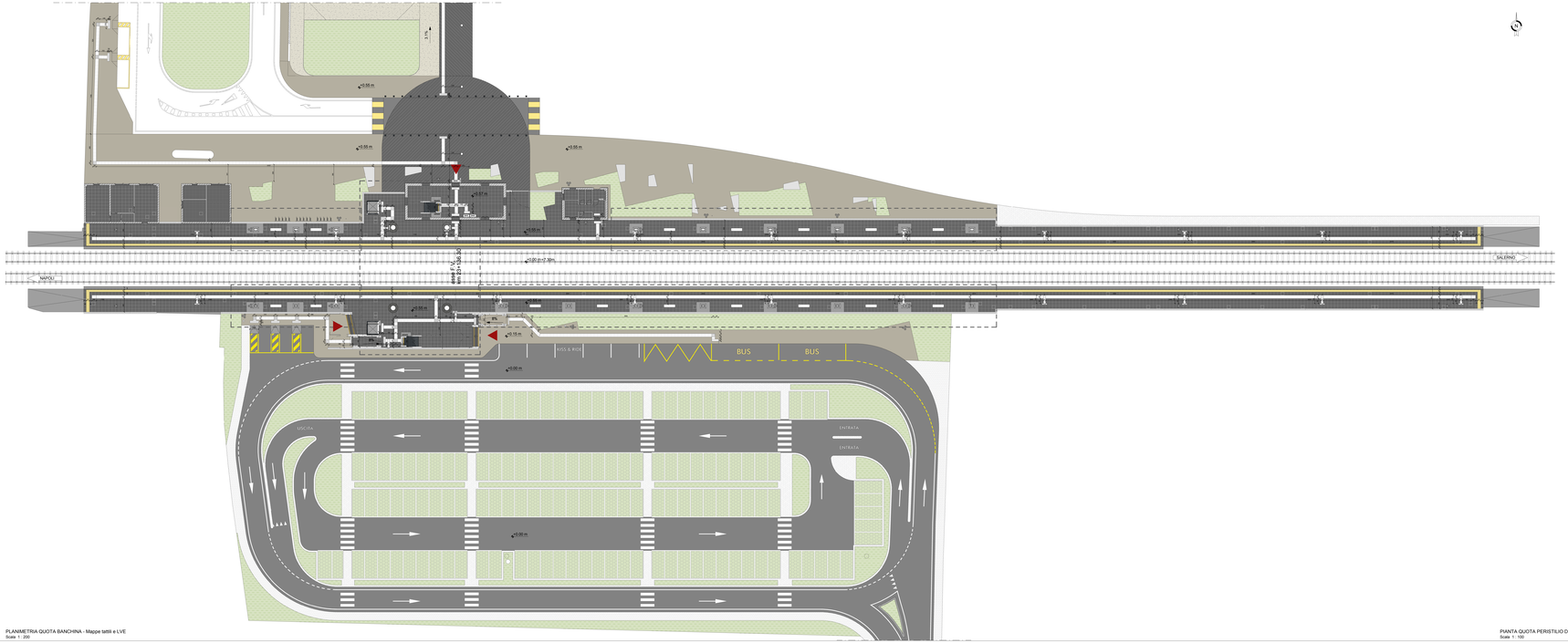

PLANIMETRIA QUOTA BANCHINA - Mappe tattili e LVE
Scala 1 : 200

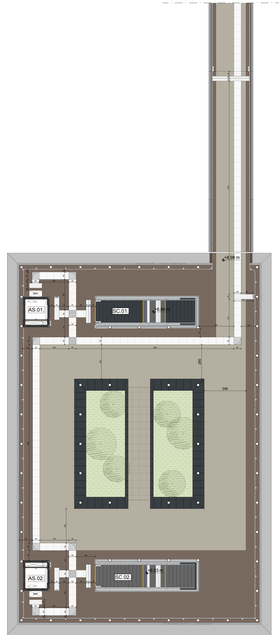

PIANTA QUOTA PERISTILIO DI COLLEGAMENTO - Mappe tattili e LVE
Scala 1 : 100

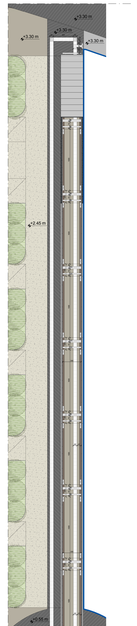

PLANIMETRIA QUOTA COPERTURE - Mappe tattili e LVE
Scala 1 : 200

LEGENDA DEL LINGUAGGIO TATTILE DEL SISTEMA LVE (Loges Vet Evolution)

- CODICE DI DIREZIONE (SINISTRA o DESTRA) (variabile in rilievo)
- CODICE DI SALITA A GRADI (S A T)
- CODICE DI FINE PERCORSO (DEFINITIVO) (variabile in rilievo)
- CODICE DI SALITA OBBLIGATA (SINISTRA o DESTRA) (variabile in rilievo)
- CODICE DI ARRESTO/PERICOLO
- FINE PERCORSO (TATTILE)
- CODICE DI PERICOLO (SINISTRA o DESTRA) (variabile in rilievo)
- Mappa Tattile Bagno
- Mappa Tattile a Leggio
- Fascia a contrasto su pirlo e pavimentazione tattile con pettine(di calpestio)
- Targa Tattile di Binario
- Targa Tattile Recensore
- Targa Tattile Bagno
- Segnaletta su corrimano

N.B.: Linguaggio LVE composto da pavimentazione tattile e Trasponder (TAG) da installare sotto la pavimentazione ad interasse di 60cm ad eccezione della striscia gialla di sicurezza

N.B: La quota +0.00m (P.F.) corrisponde alla quota +7.30m s.l.m

LEGENDA

- EVIDENZIARE DIVERSIVI
- INGRESSO AL PARCO ARCHEOLOGICO
- SOTTOPASSO PEDONALE IN FASE DI REALIZZAZIONE
- ALBERATURA DI PROGETTO
- QUOTA ALTIMETRICA IN PIANTA
- PARETE VERTICALE cod.TAV. S3SU0S01SPMMAAWE3S1A
- INVESTIMENTO cod.TAV. S3SU0S01SPMMAAWI0S1A
- SCALA FISSA cod.TAV. S3SU0S01SPSRCA3SVS1S1A-IS1A
- ASCENSORE
- IMPIANTI cod.TAV. S3SU0S01SPMMAASIS0S1A
- ASSE STRUTTURALI
- RECINZIONE DI STAZIONE cod.TAV. S3SU0S01SPSRRCA0SVS1S1A
- ACCESSO ALLA STAZIONE
- PROIEZIONI SPIGOLI INAIDCESTI O SUPERIORI
- ALBERATURA ESISTENTE
- QUOTA ALTIMETRICA IN SEZIONE E PROSPETTO
- PAVIMENTAZIONE cod.TAV. S3SU0S01SPMMAABSIS1S1A
- CONTROSOFFITTO cod.TAV. S3SU0S01SPMMAAWIS1S1A
- GRIGLIE cod.TAV. S3SU0S01SPSRRCA0SVS1A
- RAMPA cod.TAV. S3SU0S01SPSRAC4S0VS1A
- LINEA DI SEZIONE
- PAVIMENTAZIONE 150 cm 150 cm
- PITTURA PART. VERTICALI 150 cm 150 cm
- PITTURA PART. VERTICALI 150 cm 150 cm
- ALTEZZA LOCALE

COMMITTENTE: RFI RETE FERROVIARIA ITALIANA

SOGGETTO TECNICO

DIREZIONE STAZIONI - INGEGNERIA E INVESTIMENTI

PROGETTAZIONE

MANDATARIA: CODING S.R.L. — MANDANTE: POLITECNICA SOC. COOP. — SWS ENGINEERING S.P.A.

HUB DI INTERSCAMBIO FERROVIARIO DI POMPEI

PROGETTO DEFINITIVO

ELABORATI ARCHITETTONICI

PROGETTO

Mappe tattili e percorsi LVE - Tav. 1di 2

SCALA: VARIE

PROGETTO	ANNO	SOTTOPR.	LIVELLO	NOME DOC.	TIPO DOC.	SCALA	NUM.	REV.
S205	20	S01	PD	PMPT	PT	SV	E01	A

Rev.	Descrizione	Redatto	Verificato	Data	Approvato	Data
A	Emissione	L.De Milato	A.Bordino	dic-2020	G. Fiorillo	dic-2020

Validazione Qualità

Verificato	Approvato	Autorizzato
F.Andreotti	A.Bordino	R. Vangelisti

Soggetto Tecnico	Data	Referente di Progetto	Data
F.Cianciotta	dic-2020	A.Bordino	

POSIZIONE ARCHIVIO: LINEA | SITE TECNICA | NOME DOC. | DISAGGREGAZIONE

Scansionato	Data	Consolidato	Data	Archiviato	Data