
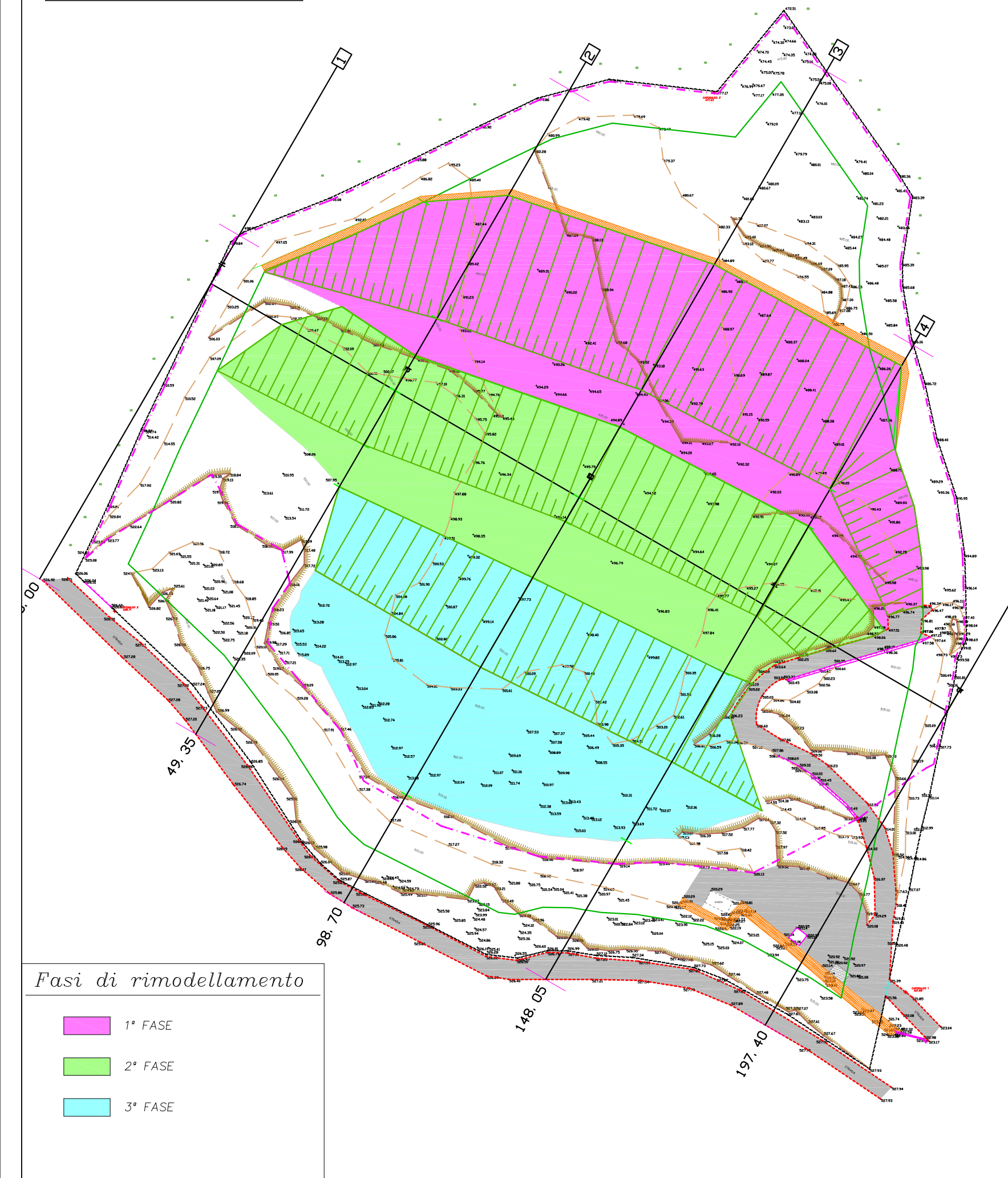
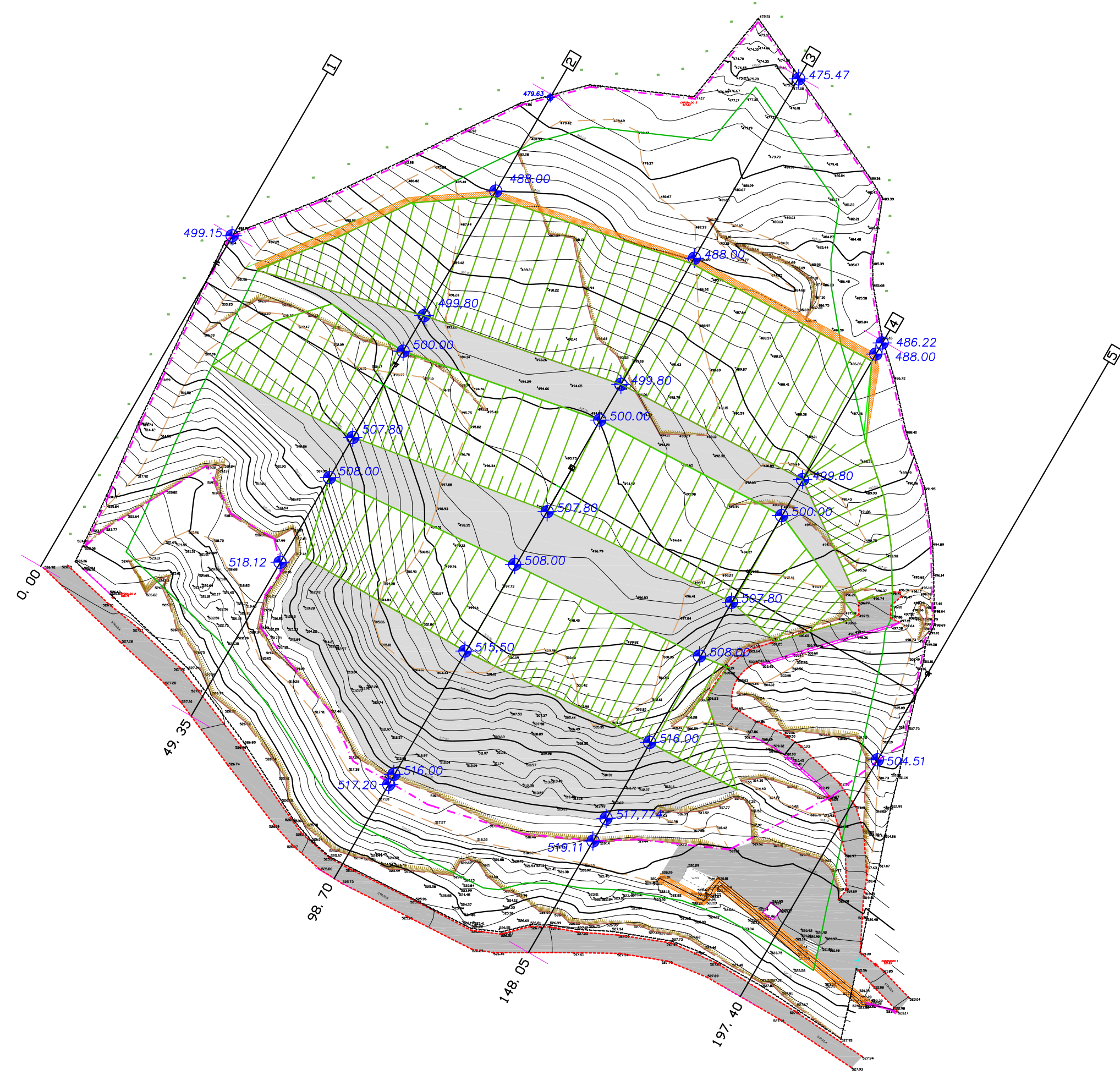


Corografia 1:1000




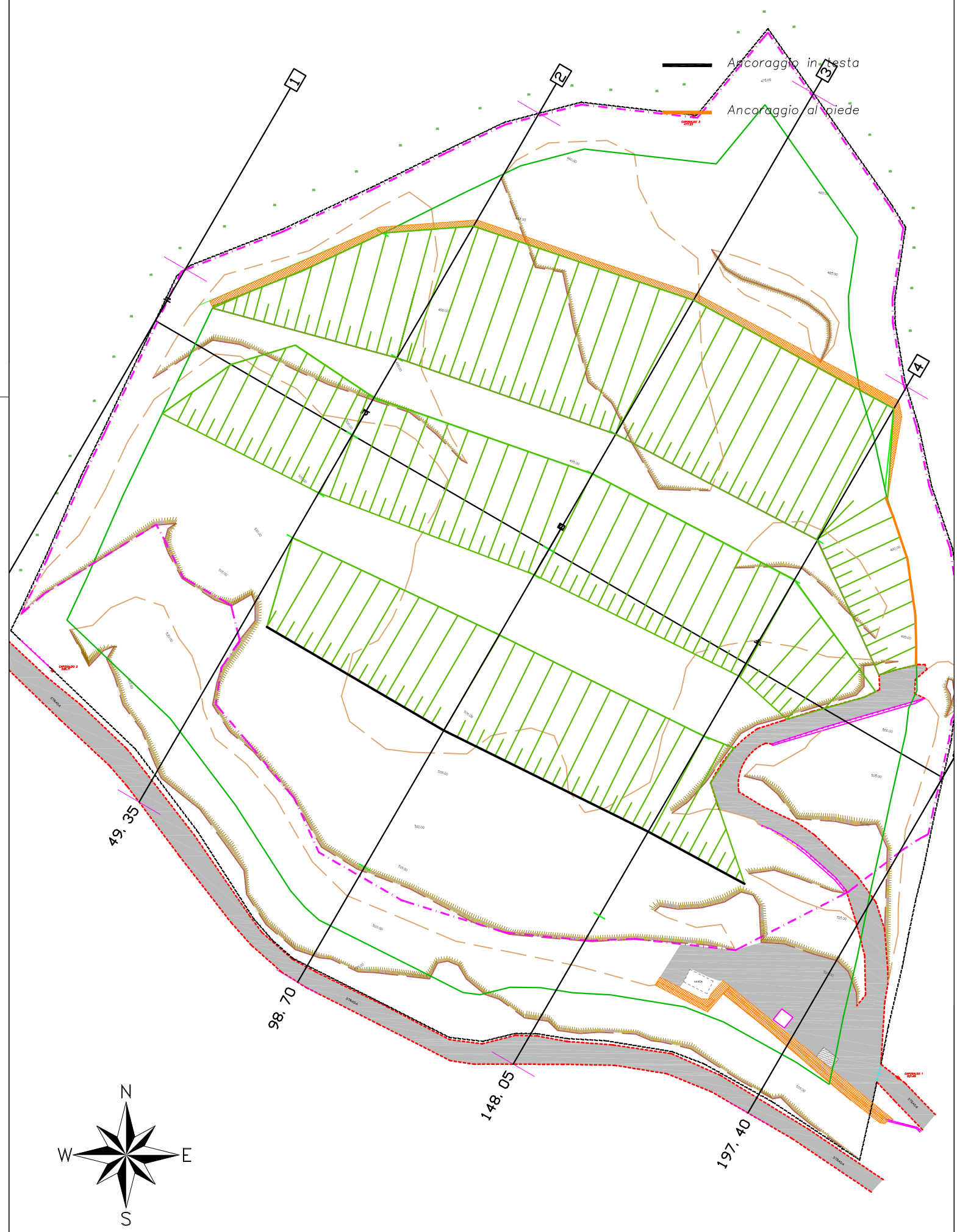
Planimetria 1:1000



LEGENDA

- Accesso
- Fossi
- Recinzioni metalliche
- Terreno coltivato seminativo
- Terreno coltivato arborato
- Scarpate
- Gabbionata
- Limite area utilizzabile per deposito materiale
- Viabilità interna area
- Caposaldo
- Quote di progetto

Planimetria cordoli ancoraggio teli di capping R=1:1.000



PA 12/09  
 CORRIDOIO PLURIMODALE TIRRENICO - NORD EUROPA  
 ITINERARIO AGRIGENTO - CALTANISSETTA - A19  
 S.S. N° 640 "DI PORTO EMPEDOCLE"  
 AMMODERNAMENTO E ADEGUAMENTO ALLA CAT. B DEL D.M. 5.11.2001  
 Dal km 44+000 allo svincolo con l'A19

PROGETTO ESECUTIVO



CANTIERIZZAZIONE FASI DI COSTRUZIONE  
 MISURE DI COMPENSAZIONE  
 Interventi di bonifica e messa in sicurezza - Discarica RSU - Tabita Gabara  
 Planimetria di progetto

Codice Unico Progetto (CUP) : F91B09000070001		Codice Elaborato:		Scale: 1:1.000	
PA12_09 - E		000GE218FD01TPX117A			
F					
E					
D					
C					
B					
A	Novembre 2011	Rif. Istruttoria prot. CDG-0141142-P del 19/10/11		M. LITI	P. PAGLINI
REV.	DATA	DESCRIZIONE	REDATTO	VERIFICATO	APPROVATO AUTORIZZATO
Responsabile del procedimento: Ing. MAURIZIO ARAMINI					

Il Progettista:

Il Consulente Specialista:

Il Geologo:

Il Coordinatore per la sicurezza in fase di progetto:

Il Direttore dei lavori: