



KEY PLAN - scala 1:5000



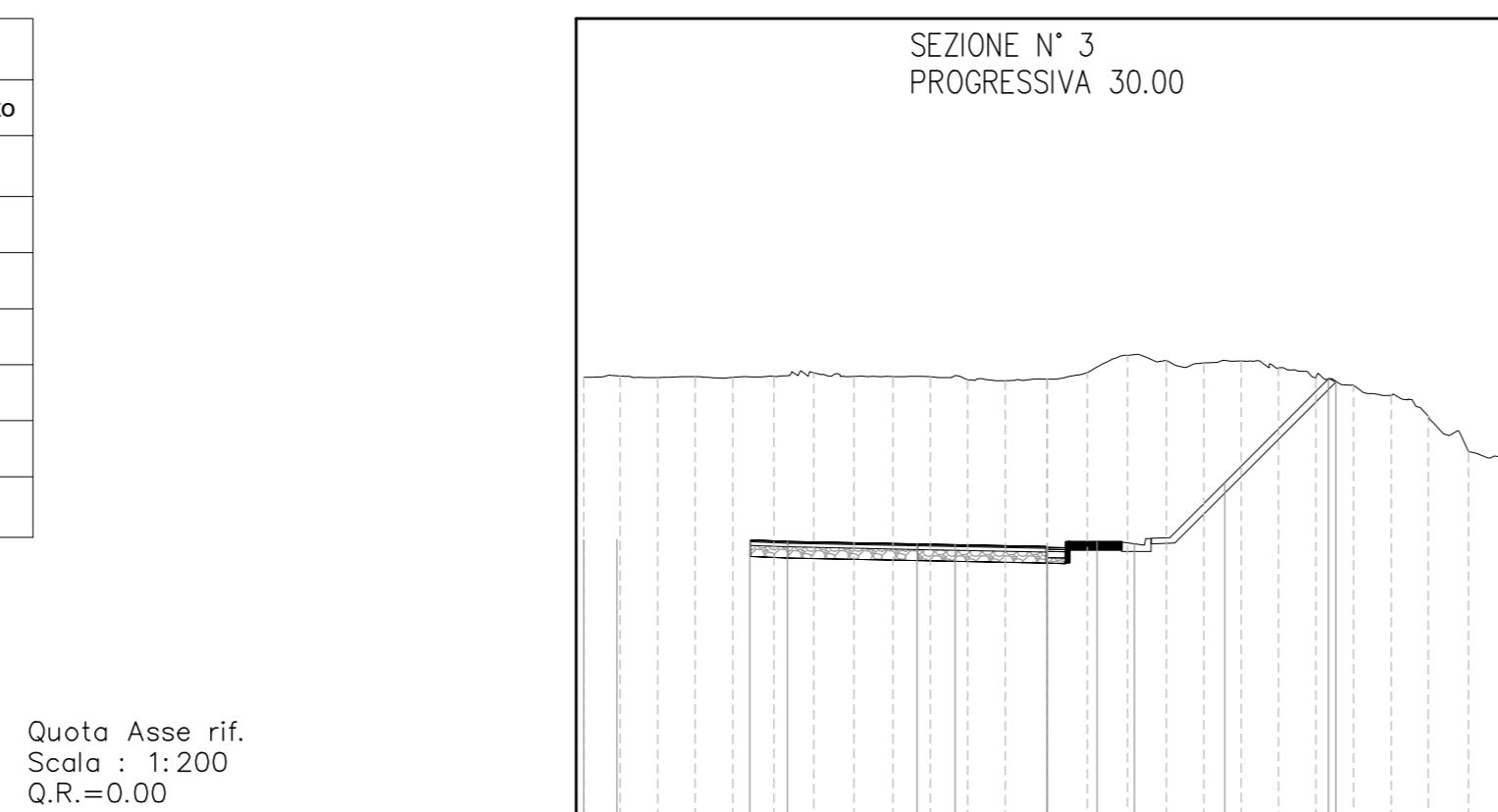
Progr. 0+000.000			
Materiale	Area	Volume	Volume cumulato
Scavo	86.82	0.00	0.00
Riparto	0.00	0.00	0.00
Usura	0.23	0.00	0.00
Binder	0.23	0.00	0.00
Base	0.89	0.00	0.00
Fondazione	2.48	0.00	0.00
Marciaiepiedi	0.28	0.00	0.00

PROGRESSIVE TERRENO	12.335	12.290
QUOTE TERRENO	12.334	12.289
DISTANZE PARZIALI TERRENO	12.339	10.222
PROGRESSIVE PROGETTO	7.94	-8.666
QUOTE PROGETTO	7.94	-8.113
DISTANZE PARZIALI PROGETTO	1.00	7.00




Progr. 0+015.000			
Materiale	Area	Volume	Volume cumulato
Scavo	87.00	934.03	934.03
Riparto	0.00	0.00	0.00
Usura	0.23	2.42	2.42
Binder	0.23	2.50	2.50
Base	0.89	9.46	9.46
Fondazione	2.48	25.63	25.63
Marciaiepiedi	0.28	4.63	4.63

PROGRESSIVE TERRENO	12.335	12.305
QUOTE TERRENO	12.332	12.277
DISTANZE PARZIALI TERRENO	12.334	6.18
PROGRESSIVE PROGETTO	7.94	-9.07
QUOTE PROGETTO	7.94	-8.16
DISTANZE PARZIALI PROGETTO	1.33	4.83



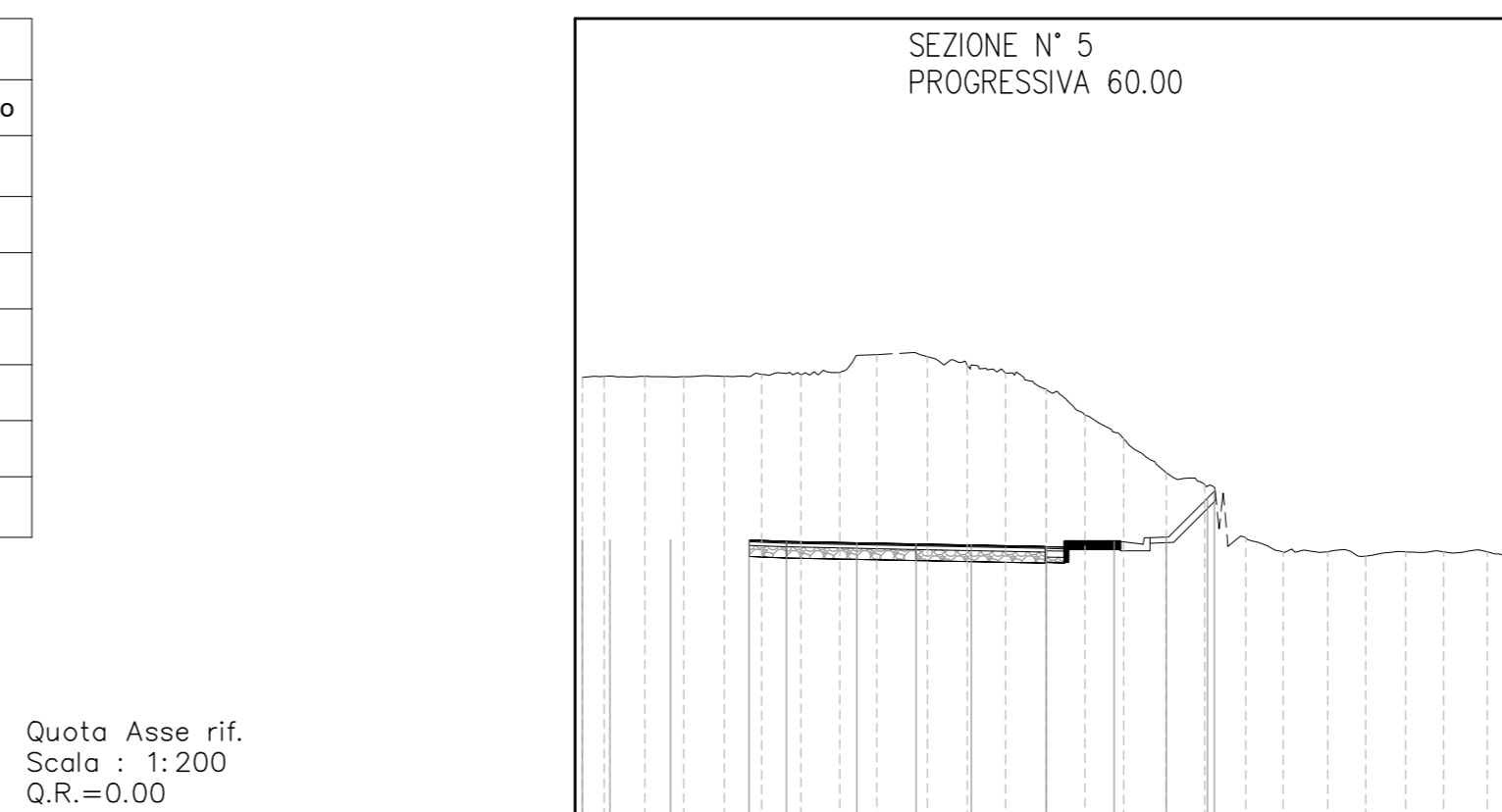
Progr. 0+030.000			
Materiale	Area	Volume	Volume cumulato
Scavo	89.78	964.10	1898.13
Riparto	0.00	0.00	0.00
Usura	0.23	2.42	4.85
Binder	0.23	2.50	5.00
Base	0.89	9.46	16.92
Fondazione	2.48	25.64	51.26
Marciaiepiedi	0.28	4.63	9.27

PROGRESSIVE TERRENO	12.335	12.250
QUOTE TERRENO	12.333	12.227
DISTANZE PARZIALI TERRENO	12.332	10.19
PROGRESSIVE PROGETTO	7.94	-11.00
QUOTE PROGETTO	7.94	-10.45
DISTANZE PARZIALI PROGETTO	1.00	7.00




Progr. 0+045.000			
Materiale	Area	Volume	Volume cumulato
Scavo	93.62	1012.53	2910.67
Riparto	0.00	0.00	0.00
Usura	0.24	2.54	7.39
Binder	0.24	2.62	7.62
Base	0.94	9.92	28.84
Fondazione	2.62	26.80	78.07
Marciaiepiedi	0.31	5.04	14.31

PROGRESSIVE TERRENO	12.335	12.200
QUOTE TERRENO	12.333	12.224
DISTANZE PARZIALI TERRENO	12.337	10.15
PROGRESSIVE PROGETTO	7.94	-12.20
QUOTE PROGETTO	7.94	-10.95
DISTANZE PARZIALI PROGETTO	1.33	8.62



Progr. 0+060.000			
Materiale	Area	Volume	Volume cumulato
Scavo	75.87	864.51	3775.18
Riparto	0.00	0.00	0.00
Usura	0.23	2.54	9.93
Binder	0.23	2.62	10.24
Base	0.89	9.92	38.76
Fondazione	2.48	26.80	104.86
Marciaiepiedi	0.28	5.04	19.35

PROGRESSIVE TERRENO	12.335	12.150
QUOTE TERRENO	12.335	10.75
DISTANZE PARZIALI TERRENO	12.339	6.81
PROGRESSIVE PROGETTO	7.94	-11.76
QUOTE PROGETTO	7.94	-10.12
DISTANZE PARZIALI PROGETTO	1.89	7.00



Progr. 0+075.000			
Materiale	Area	Volume	Volume cumulato
Scavo	86.59	811.55	4586.73
Riparto	0.00	0.00	0.00
Usura	0.23	2.42	12.35
Binder	0.23	2.50	12.74
Base	0.89	9.46	48.22
Fondazione	2.48	25.63	130.49
Marciaiepiedi	0.28	4.63	23.98

PROGRESSIVE TERRENO	12.335	12.100
QUOTE TERRENO	12.336	10.50
DISTANZE PARZIALI TERRENO	12.338	6.39
PROGRESSIVE PROGETTO	7.94	-12.50
QUOTE PROGETTO	7.94	-10.95
DISTANZE PARZIALI PROGETTO	1.33	8.62

COMMITTENTE
RFI
RAILWAY INFRASTRUCTURE ITALY

SOGGETTO TECNICO
DIREZIONE STAZIONI - INGEGNERIA E INVESTIMENTI

PROGETTAZIONE
MANDATARIA: **CODING** GENERAL ENGINEERING & PLANNING
MANDANTE: **POLITECNICA** SOCIETA' PER AZIONI
CODING S.R.L. POLITECNICA SOC. COOP. SWS ENGINEERING S.P.A.

HUB DI INTERSCAMBIO FERROVIARIO DI POMPEI

PROGETTO DEFINITIVO VIABILITÀ

NUOVA VIABILITÀ DI STAZIONE
Sezioni trasversali - tav. 1/5

SCALA: 1:200

PROGETTO	ANNO	SOTTOPR.	INFILO	NITMI DEC.	TITOLO DOC.	SCALA	NUM.	REV.
3/20/5	2/0	S/0/1	PD	PM/0/0	SZ	S/9	E/2/1	A

Rev.	Descrizione	Redatto	Verificato	Approvato	Data	Autorizzato	Data
A	Emissione	B. Fimani	L. Nardoni	P. Luciani	Dic 2020	G. Gagliardi	Dic 2020

Controllo Qualità
QA: Verificato: F. Bisioff / Aggiornato: P. Luciani / Autorizzato: R. Vargasi

POSSIBILI ARCHIVIO
INTEGRAZIONE: Verificato e Validato / Data / Convalidato / Data / Annullato / Data