

LEGENDA

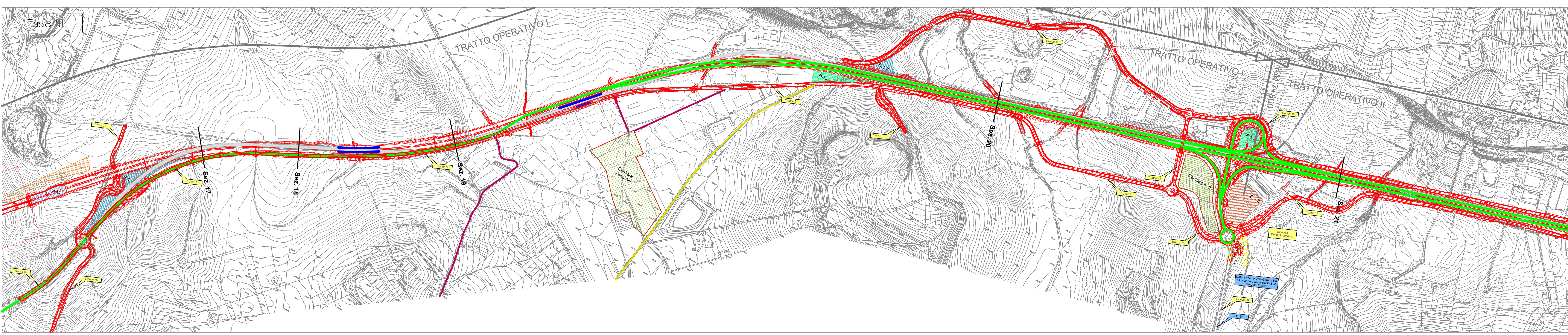

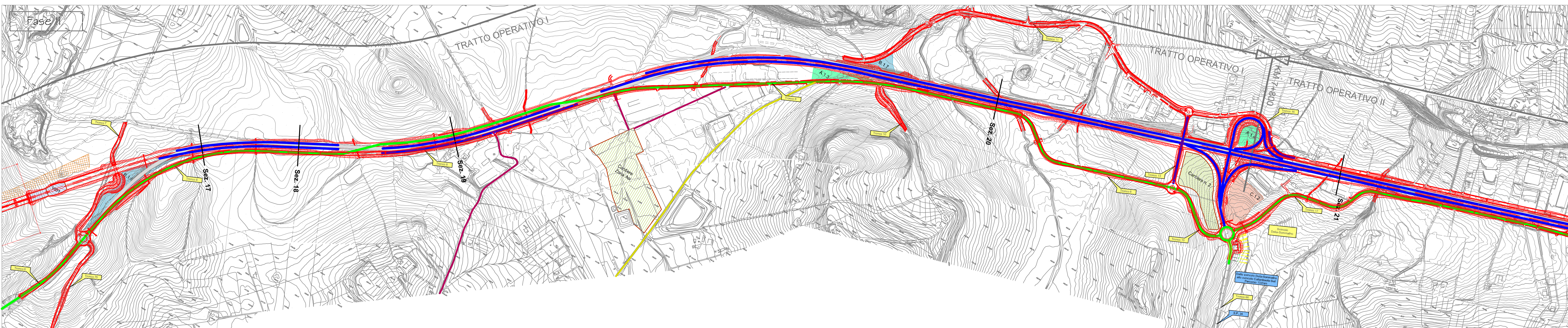
- S.S. 640 esistente
- Infrastruttura in progetto
- Infrastruttura in costruzione nella fase operativa
- Infrastruttura interessata dal traffico
- Viabilità interessata dai mezzi d'opera e deviazione del traffico durante i lavori
- Viabilità interessata dai mezzi d'opera durante i lavori
- Viabilità interessata da deviazioni del traffico durante i lavori
- Aree di cantiere
 - Aree di cantiere logistico
 - Aree di cantiere operativo
- Aree di deposito temporaneo
 - A - Terreno agrario
 - B - Terre e rocce da scavo da stabilizzare a caldo
 - C - Piazzale di recupero
 - D - Aree di movimentazione mezzi e stoccaggio materiali

FASE 1
 Tratti previsti su infrastruttura principale:
 - Carr. Sx da km 5+400 a km 5+800
 Tratti previsti su infrastruttura complementare:
 - Tronco II, 15 e 16;
 - Rotatoria tra tronco 15 e 17;
 - Dev. prov. dal km 4+940 al 5+060 tra tronco 8 e carr. Sx;
 Deviazioni e canalizzazione del traffico:
 - Traffico sulla sede stradale esistente della S.S. 640

FASE 2
 Tratti previsti su infrastruttura principale:
 - Carr. Sx e Dx da km 4+500 a km 4+920
 - Carr. Sx da km 5+800 a km 7+800
 - Carr. Dx da km 5+400 a km 5+820 e da km 5+760 a km 7+800
 Svincolo Delta Simmatro
 Opere d'arte su infrastruttura principale:
 - Cavalcavia al km 7+562,73;
 - Sottovia scostati al km 7+734,25 (30,25 mt);
 Tratti previsti su infrastruttura complementare:
 - Tronco 8 e 13;
 Deviazioni e canalizzazione del traffico:
 - Traffico su tronco 8, asse Sx, tronco 8 e 15

FASE 3
 Tratti previsti su infrastruttura principale:
 - Carr. Sx e Dx da km 4+500 a km 5+040
 - Carr. Dx da km 5+020 a km 5+760
 Deviazioni e canalizzazione del traffico:
 - Traffico su tronco 8, asse Sx e asse Sx e Dx

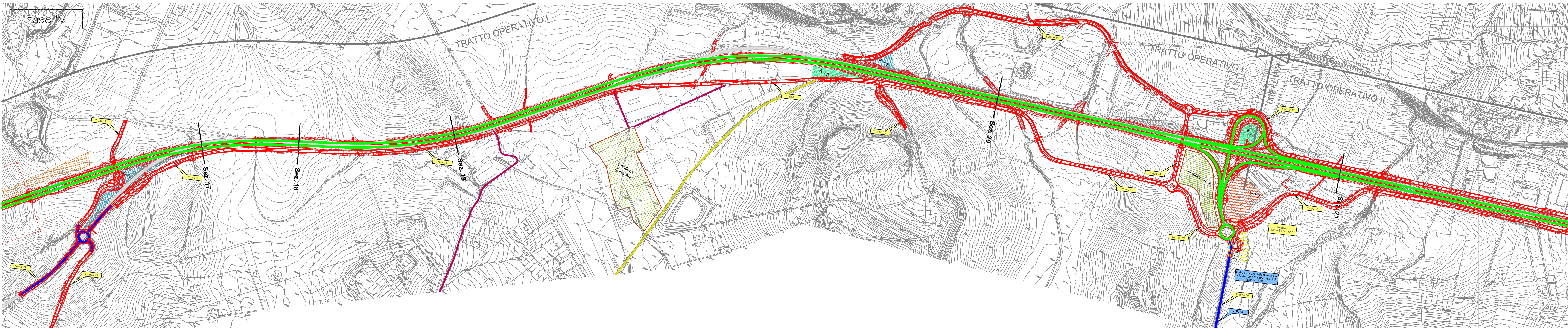
FASE 4
 Tratti previsti su infrastruttura complementare:
 - Completamento tronco 8;
 Deviazioni e canalizzazione del traffico:
 - Traffico su asse Sx e Dx



ANAS S.p.A.
 DIREZIONE CENTRALE PROGRAMMAZIONE PROGETTAZIONE

PA 12/09
 CORRIDOIO PLURIMODALE TIRRENICO - NORD EUROPA
 ITINERARIO AGRIGENTO - CALTANISSETTA - A19
 S.S. N° 640 "DI PORTO EMPEDOCLE"
 AMMODERNAMENTO E ADEGUAMENTO ALLA CAT. B DEL D.M. 5.11.2001
 Dal km 44+000 allo svincolo con l'A19

PROGETTO ESECUTIVO



Contrante Generale: **Empedocle 2**

**CANTIERIZZAZIONE
 FASI DI COSTRUZIONE
 1°-2° TRATTO OPERATIVO - Planimetria delle fasi**

Codice Unico Progetto (CUP): F91B09000070001
 Codice Elaborato: PA12_09 - E 0 0 0 | G E 2 | 1 8 | F D 0 | 1 T | P Z | 0 | 1 | 1 | B | 1:2500

F									
E									
D									
C									
A	Luglio 2011	Revisioni a seguito incontri con il committente					M. LTI	P. PAGLINI	
REV.	DATA	DESCRIZIONE	EDIPAZIONE	REDAZIONE	VERIFICAZIONE	APPROVAZIONE	AUTORIZZAZIONE		
Responsabile del procedimento: Ing. MAURIZIO ARAMINI									

Il Progettista: **ORIONE DEGLI INGEGNERI FIRENZE**
 Il Consulente Specialistico: **DR. ING. D'ANGELO MAURIZIO**
 Il Geologo: **REGIONALE DEL GEOLOGO**
 Il Coordinatore per la sicurezza in fase di progetto: **ING. ANGELO TAVOLARI**
 Il Direttore dei lavori: **ING. PEPPINO MESSINA**