QUADRO A - VIABILITA', PIAZZOLE ED AREE DI CANTIERE - PLANIMETRIA GENERALE - Scala 1:5.000

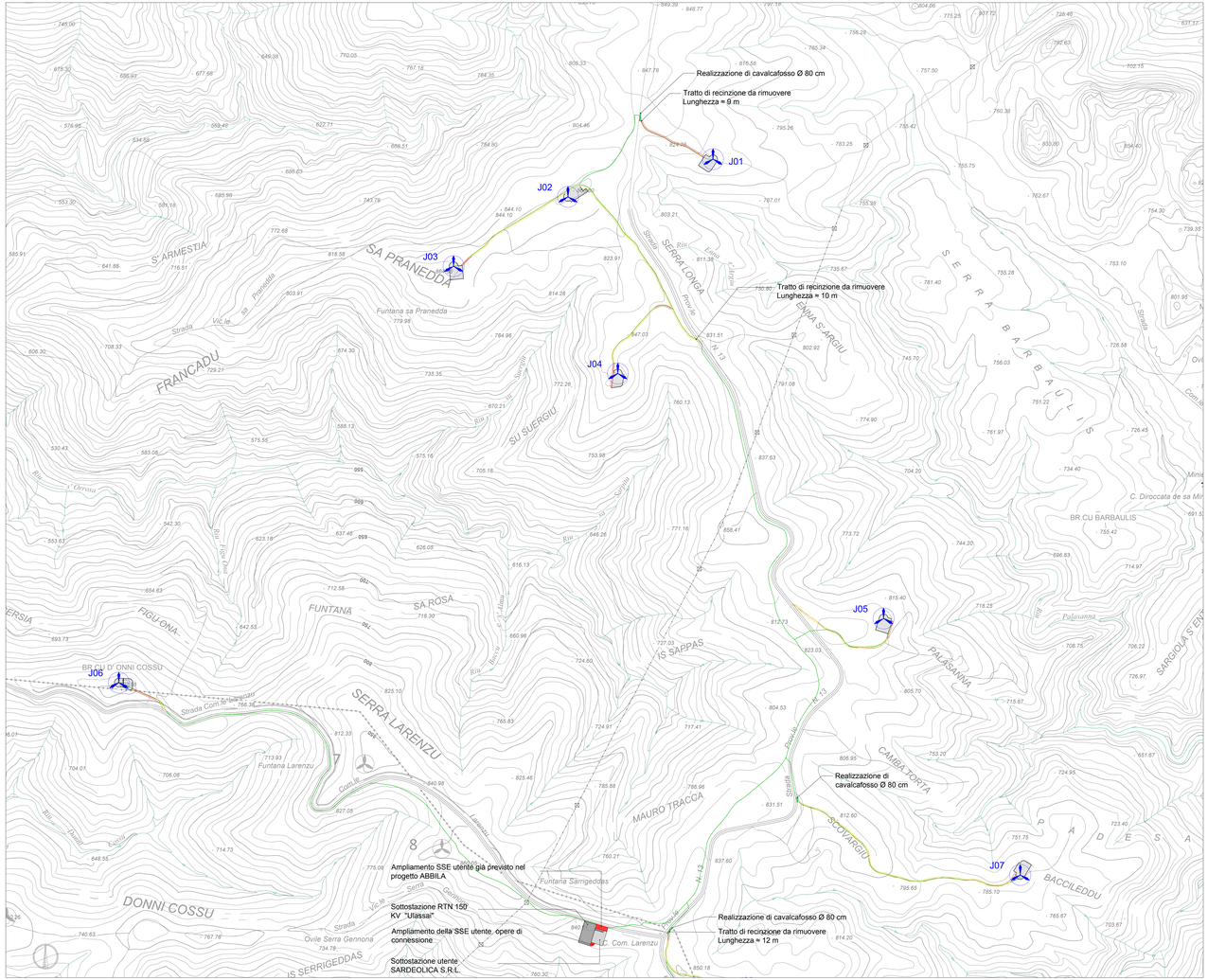

PLANIMETRIA DI INQUADRAMENTO - Scala 1:25.000

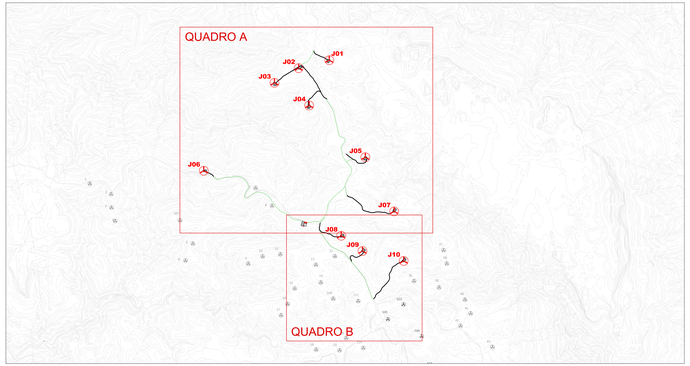

LEGENDA	
SIMBOLO	DESCRIZIONE
	TURBINE IN AMPLIAMENTO (BOREAS) AEROGENERATORE IN PROGETTO
	PIAZZOLA DI CANTIERE
	VIABILITA' ESISTENTE DA ADEGUARE
	VIABILITA' DI NUOVA REALIZZAZIONE
	CAVIDOTTO MT
	TRATTI DI RECINZIONE DA RIMUOVERE
	CAVALCAFOSSO
	TURBINE IN FASE AUTORIZZATIVA (ABBILA) AEROGENERATORE V162
	TURBINE AUTORIZZATE (MAISTU) - AEROGENERATORE V117
	TURBINE AUTORIZZATE (ULASSAI) - AEROGENERATORE V80

QUADRO B - VIABILITA', PIAZZOLE ED AREE DI CANTIERE - PLANIMETRIA GENERALE - Scala 1:5.000

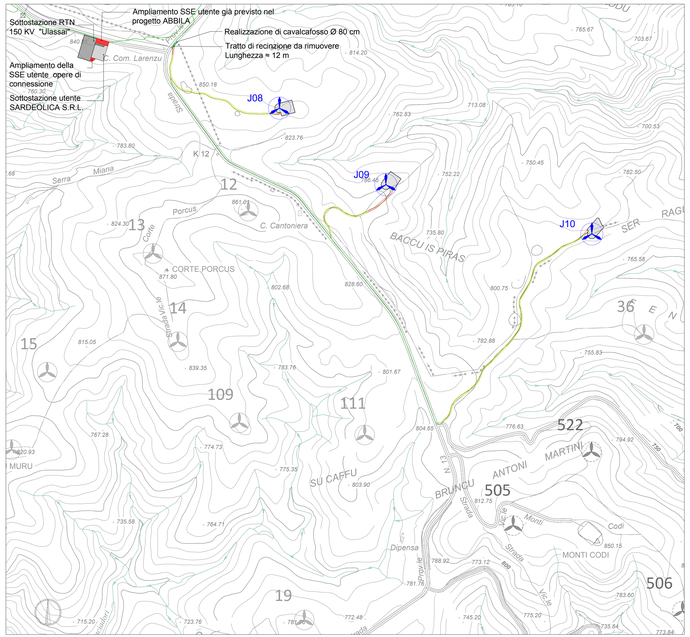

Rev.	Data	Descrizione	Dis.	Contr.	Appr.
0	15/10/20	EMESSO PER PROCEDURA DI VIA	IAT	SARTEC	SARTEC

SARDEOLICA Renewable Energy

SARTEC Industrial Services & Technologies

iat CONSULENZA E PROGETTI

BOREAS

AMPLIAMENTO DEL PARCO EOLICO DI ULASSAI E PIRRAGIONIGRIS NEL TERRITORIO DEI COMUNI DI JERZU (NU) VALUTAZIONE D'IMPATTO AMBIENTALE D.Lgs.152/2006 e ss.mm.ii.

VIABILITA', PIAZZOLE ED AREE DI CANTIERE - PLANIMETRIA GENERALE

Commesso n° C2020355-IN0000

Dis. n° AA-IAC10007

Revisione: 0

Scala: 1:5.000

Sostituisce il: //

Sostituito dal: //

Disegno eseguito in "Autocad", evitare correzioni a mano.

NON FALE SCALA - Controllare le misure prima di iniziare il lavoro

Il presente disegno è di proprietà di Sardo Ricerche e Tecnologie che ne tutelerà i diritti a termini di legge.