PLANIMETRIA CATASTALE

QUADRO DI UNIONE - Scala 1:25.000

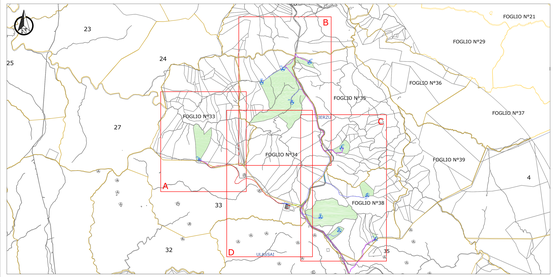

QUADRO DI DETTAGLIO "A" - Scala 1:4.000

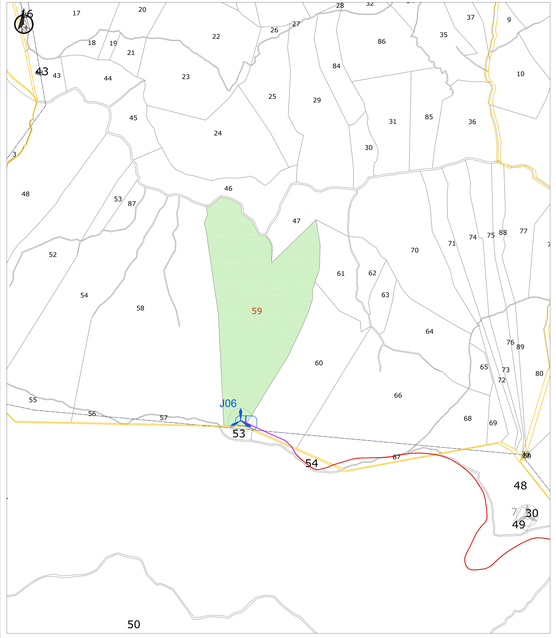

QUADRO DI DETTAGLIO "B" - Scala 1:4.000

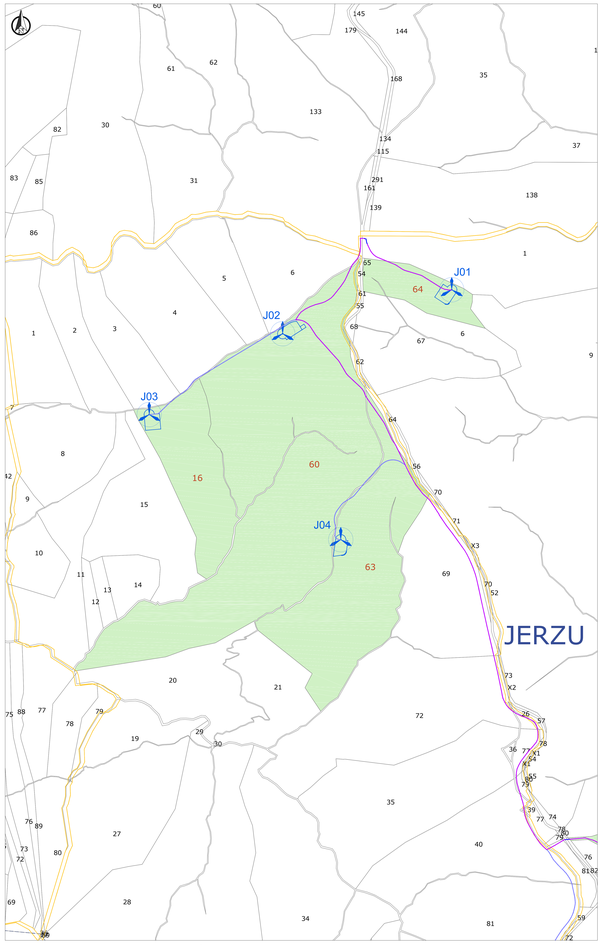

QUADRO DI DETTAGLIO "C" - Scala 1:4.000

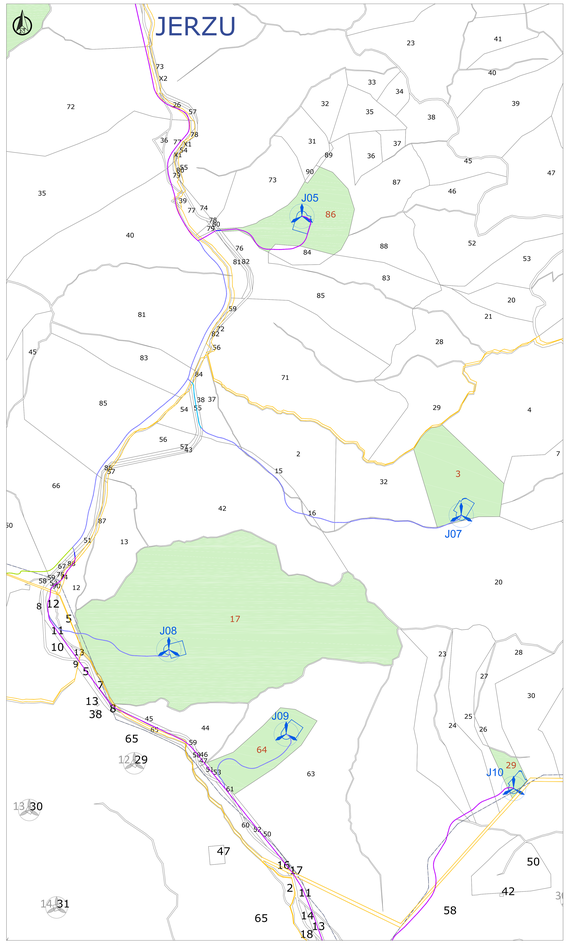

QUADRO DI DETTAGLIO "D" - Scala 1:4.000

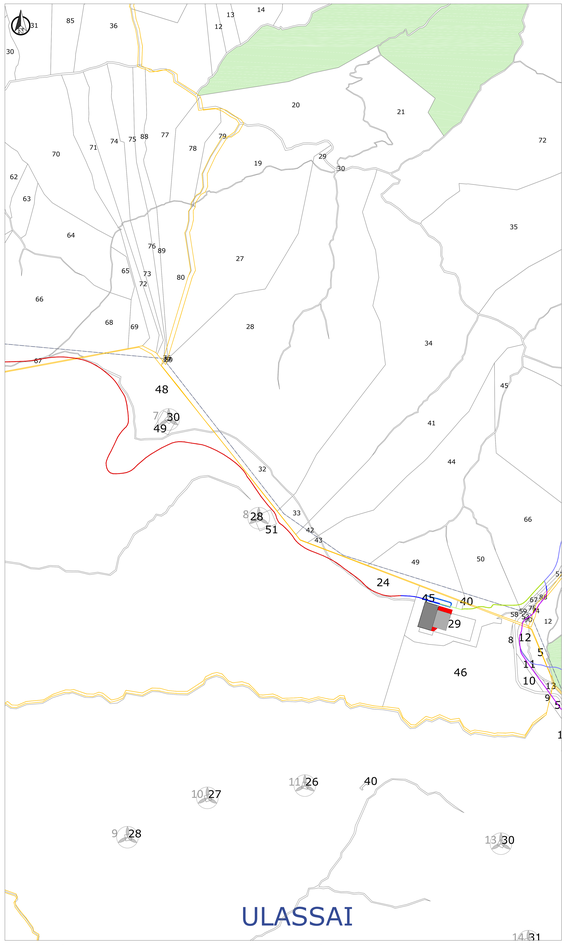

LEGENDA

- XX PARTICELLA CATASTALE INTERESSATA
- FOGLIO CATASTALE
- LIMITE COMUNALE
- TURBINE IN AMPLIAMENTO (BOREAS)
- TURBINE IN FASE AUTORIZZATIVA (ARBILLA)
- TURBINE AUTORIZZATE (MAISTU)
- TURBINE AUTORIZZATE (ULASSAI)
- CAVIDOTTO TIPO "A"
- CAVIDOTTO TIPO "A1"
- CAVIDOTTO TIPO "B"
- CAVIDOTTO TIPO "B1"
- CAVIDOTTO TIPO "C"
- CAVIDOTTO TIPO "C1"
- VIA CAVI ESISTENTE

PER I FOGLI E MAPPALI COINVOLTI NEL PASSAGGIO CAVI SI RIMANDA ALL'ESAME DELL'ELABORATO "EL-RT3503 PIANO PARTICELLARE CAVIDOTTI MT"

ORDINE INGEGNERI PROVINCIA CAGLIARI
Ing. Sett. Tog. Giuseppe Frongia

ORDINE INGEGNERI PROVINCIA CAGLIARI
Ing. Giuseppe Frongia
Ord. Ing. Cagliari n. 3451

Rev.	Data	Descrizione	Dis.	Corr.	Appr.
0	31/12/2020	EMESSO PER PRESCRIZIONI DI VIA	SARTEC	MT	SARTEC/AD

SARDEOLICA Renewable Energy

SARTEC Industry Services & Technologies

iat CONSULENZA E PROGETTI

BOREAS

AMPLIAMENTO DEL PARCO EOLICO DI ULASSAI E PERDASDEFOGU NEL TERRITORIO DEI COMUNI DI JERZU (NU)
PROGETTO DEFINITIVO INFRASTRUTTURE ELETTRICHE
Tracciato cavidotti su planimetria catastale

Commessa n° 120020050-IN0200
Dis. n° EL-PL2506
Revisione: 0
Scala:1:25.000-4.000
Sostituisce il: //
Sostituito dal: //

Disegno eseguito in "AutoCad", evitare correzioni a mano.

Il presente disegno è di proprietà di Sardeolica Renewable e Tecnologie che ne tutelano i diritti a termini di legge.