

AMBITO PERIFERICO DI VISUALE: GENNARGENTU- vista dal punto PF04



Figura 2: Analisi dei principali elementi strutturanti il paesaggio visuale dell'ambito.




Figura 3: Vista di dettaglio dell'area di progetto.

Punto di ripresa significativo PF04

Coordinate GB Est: **1533361,6**

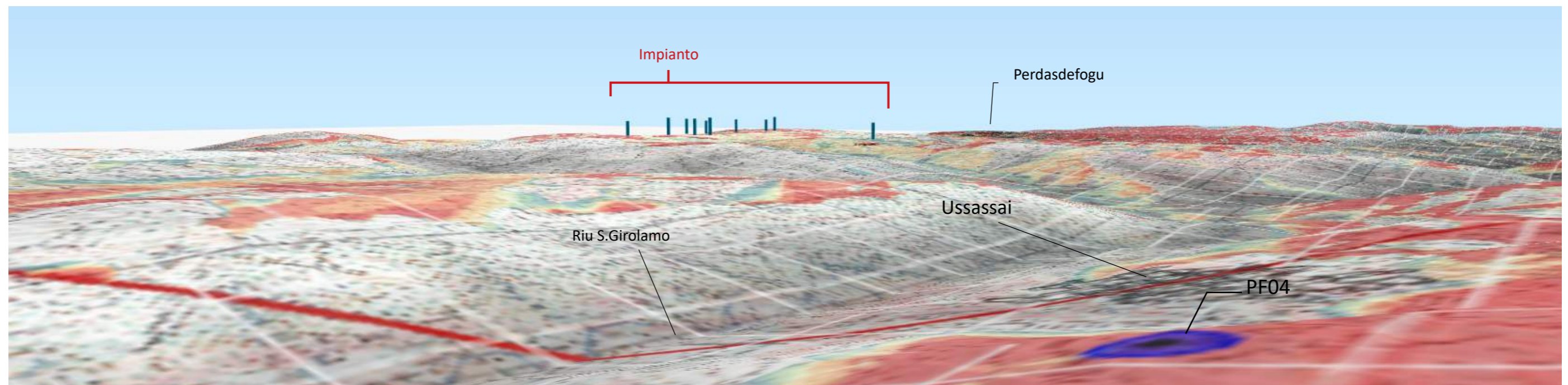
Coordinate GB Nord: **4408268,7**

Comune: **Ussasai**

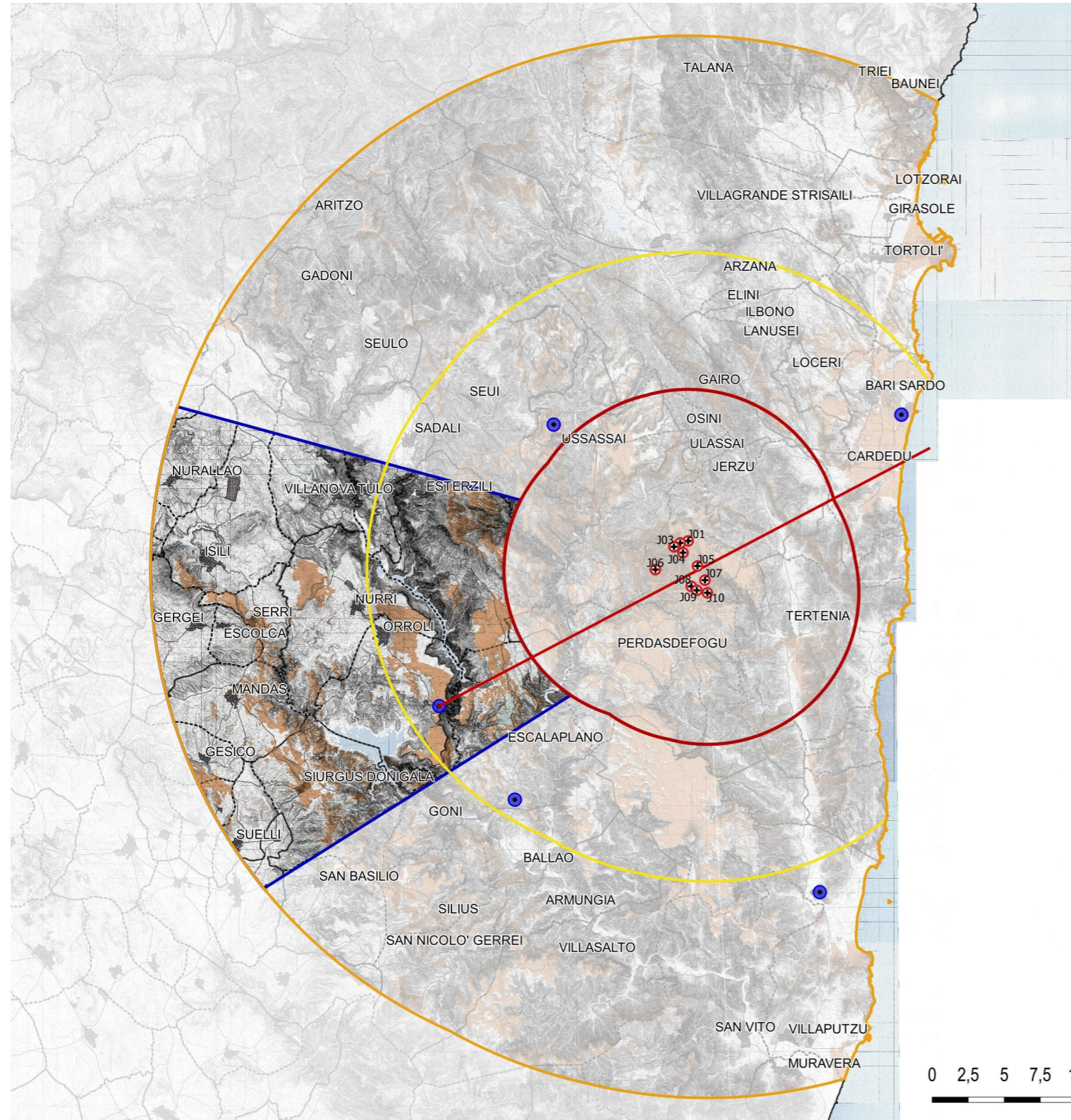
Quota: **914 m**

Distanza dal primo aerogeneratore visibile: **11,8 km**

Figura 4: Inquadramento morfo-altimetrico - schematizzazione virtuale della vista.



AMBITO PERIFERICO DI VISUALE: SARCIDANO



L'ambito del Sarcidano è caratterizzato da due elementi morfologici principali che definiscono il fenomeno visivo: gli altopiani e le valli fluviali. Il contesto in esame si situa ad ovest delle aree di progetto a quote leggermente inferiori; l'assetto morfologico generale può descriversi come quello di un grande comparto tabulare inciso dalle valli del Rio Flumineddu e del Rio Flumendosa che ospitano al loro interno gli estesi specchi acquei dei laghi artificiali del Mulargia e del Flumendosa.

La giacitura delle importanti incisioni vallive citate è, nell'area, prevalentemente nord-sud, quindi queste si dispongono perpendicolarmente alla direzione delle linee visive verso l'area di progetto, risultando estranee al fenomeno visivo e scomparendo nella prospettiva.

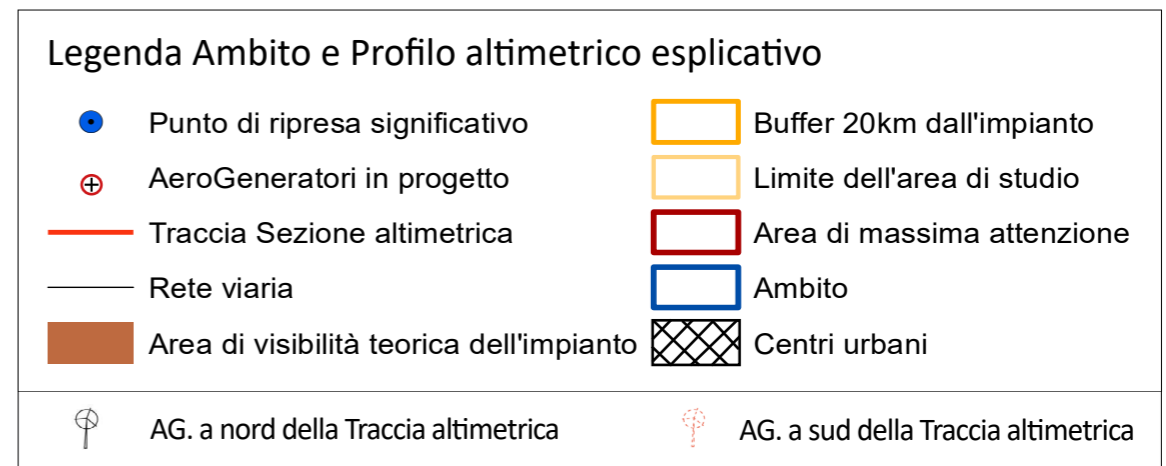
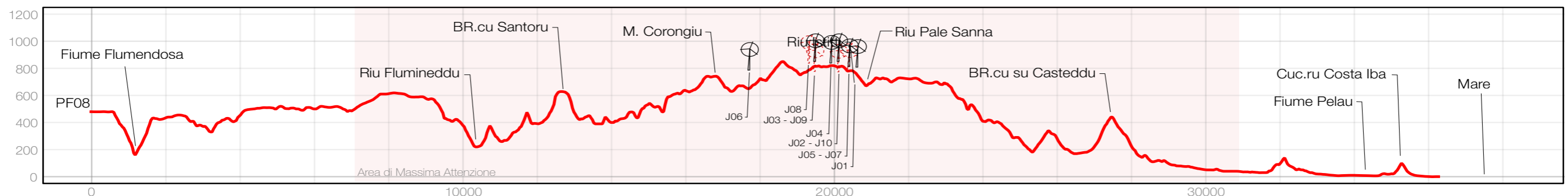


Figura 1: Profilo altimetrico esplicativo



AMBITO PERIFERICO DI VISUALE: SARCIDANO- vista dal punto PF08

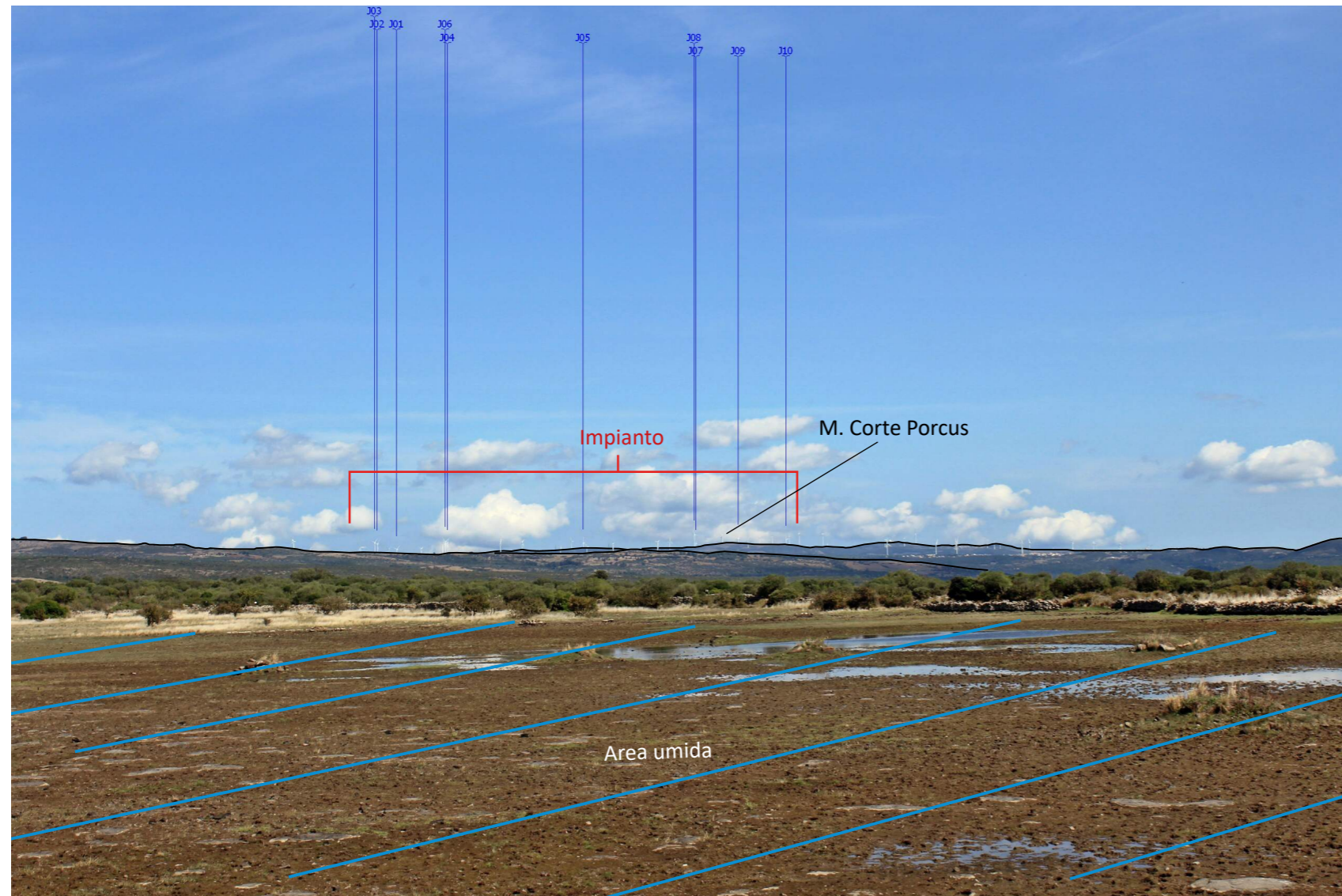


Figura 2: Analisi dei principali elementi strutturanti il paesaggio visuale dell'ambito.



Figura 3: Vista di dettaglio dell'area di progetto.

Punto di ripresa significativo PF08
 Coordinate GB Est: **1525426,9**
 Coordinate GB Nord: **4388761,5**
 Comune: **Orroli**
 Quota: **479 m**
 Distanza dal primo aerogeneratore visibile: **17,7 km**

Figura 4: Inquadramento morfo-altimetrico - schematizzazione virtuale della vista.

