Key-Map - Scala 1:30.000

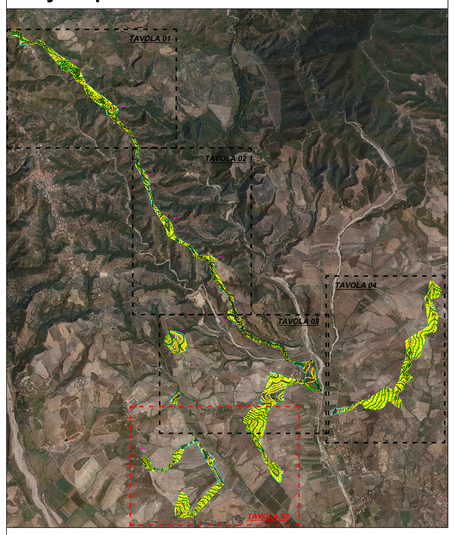

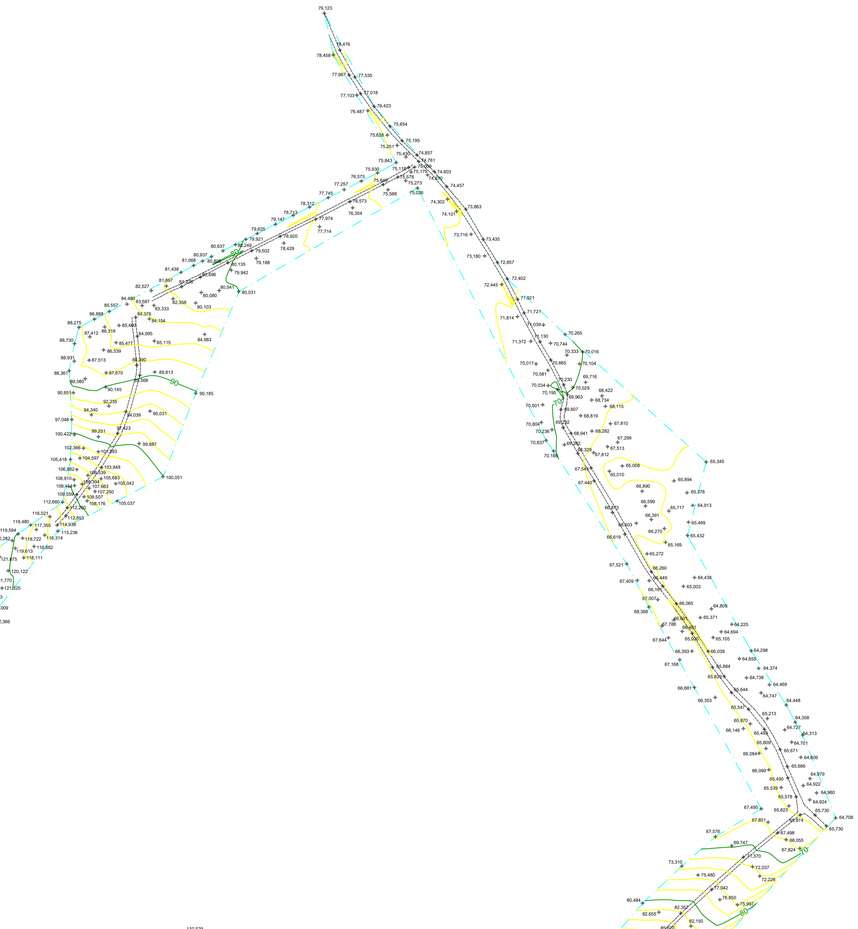

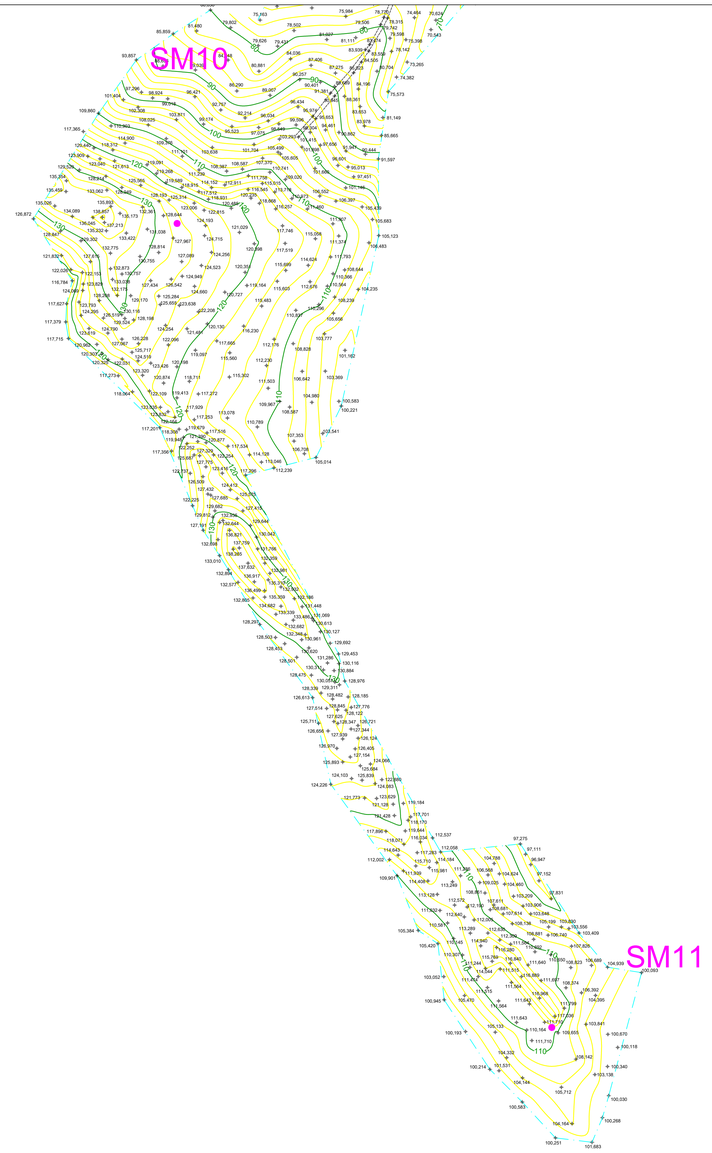

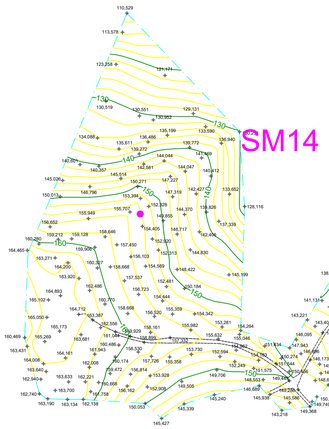

Firmato digitalmente da

Mario Francesco Perri

C = IT

LEGENDA

- SMx — Aerogeneratori
- XX.XXX — Punto battuto e relativa quota terreno
- Curve di livello intervallo 10,00 mt.
- Curve di livello intervallo 2,00 mt.
- Limiti aree rilevate
- Strade esistenti

REGIONE CALABRIA

Provincia di Catanzaro

Committente:

PLT engineering

PLT engineering s.r.l.
via Dismano 1280
47522 Cesena (FC)
P.IVA/C.F. 05857900723
Firmato digitalmente da: Stefano Marulli
Data: 21.01.2021 15:42:55

Titolo del Progetto:

PARCO EOLICO "SELLIA MARINA"

Documento:

PROGETTO DEFINITIVO

ID PROGETTO:	PESM
DISCIPLINA:	P
CAPITOLO:	CP

N° Documento: **PESM-P-CP-01.05**

Elaborato: **Rilievo topografico Tav.05**

SCALA:	1:2000	FORMATO:	A0	Nome file:	PESM-P-CP-01.05_Rilievo topografico_Tav.05

Progettazione:

Gemsa ENERGY GROUP

Ing. Saverio Pagliuso — PAGLIUSO SAVERIO 15.01.2021 16:43:23 UTC

Ing. Mario Francesco Perri

Ing. Giorgio Salatino — SALATINO GIORGIO ORDINE INGEGNERI COSENZA Ingegnere 18.01.2021 09:59:45 UTC

Ing. Claudio Coscarella — COSCARELLA CLAUDIO ORDINE INGEGNERI COSENZA INGEGNERE 15.01.2021 16:24:10 UTC

Rev:	Data Revisione	Descrizione Revisione	Redatto	Controllato	Approvato
00	01/2021	PRIMA EMISSIONE	GEMSA	GEMSA	PLT