







SM13



KEY-MAP - scala 1:30.000



LEGENDA

-  Aerogeneratore
-  Area temporanea stoccaggio pale
-  Piazzola con inerbimento
-  Viabilità nuova
-  Curve di livello intervallo 10,00 mt
-  Curve di livello intervallo 2,00 mt

Base cartografica: Google 2019

SM14



 	
	
PLT engineering s.r.l. Via Diamante 1280 47022 Caserta (FC) P.IVA/C.F. 05857900723	
TITOLO DEL PROGETTO: PARCO EOLICO "SELLIA MARINA"	
Documento: PROGETTO DEFINITIVO	ID PROGETTO: PESH DISCIPLINA: P CAPITOLO: VN
N° Documento: PESH-P-VN-02.07	Elaborato: Planimetria particolareggiata nuova viabilità SM13 - SM14
SCALA: 1:1.000 FORMATO: A3	Nome file: PESH-P-VN-02.07-Planimetria particolareggiata nuova viabilità SM13-SM14
Progettazione: 	
Ing. Saverio Pagliuso Ing. Mario Francesco Perri Ing. Giorgio Salatino Ing. Claudio Coscarella	
Rev. 00 Data Revisione 01/2021 Descrizione Revisione PRIMA EMISSIONE Redatto GEMSA Controllato GEMSA Approvato PLT	