

REGIONE
CALABRIA



Provincia di
Catanzaro



Committente:



PLT engineering s.r.l.
via Dismano 1280
47522 Cesena (FC)
P.IVA/C.F. 05857900723

Titolo del Progetto:

PARCO EOLICO "SELLIA MARINA"

Documento:

PROGETTO DEFINITIVO

ID PROGETTO:	PESM
DISCIPLINA:	P
CAPITOLO:	VN

N° Documento:

PESM-P-VN-04.04

Elaborato:

**Sezioni trasversali
SM04**

SCALA:	1:200	FORMATO:	Varie	Nome file:	PESM-P-VN-04.04_Sezioni trasversali - SM04
--------	--------------	----------	--------------	------------	---

Progettazione:



Ing. Saverio Pagliuso

Ing. Mario Francesco Perri

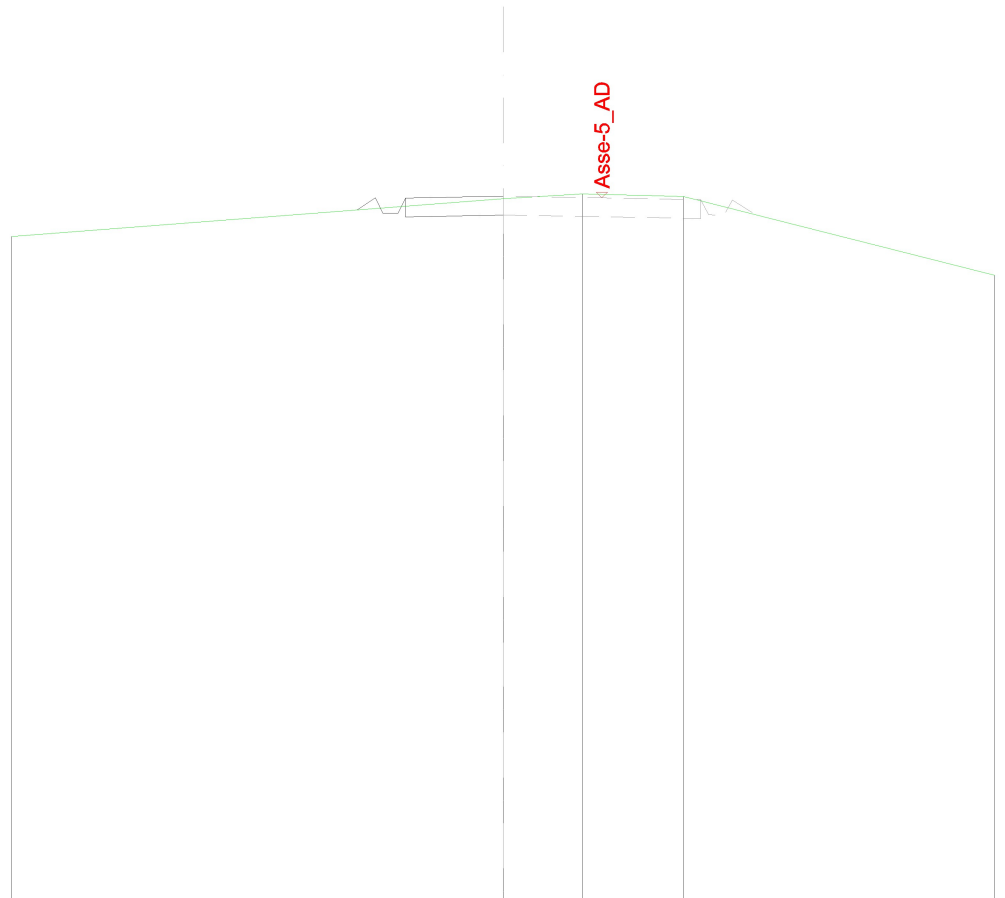
Ing. Giorgio Salatino

Ing. Claudio Coscarella

Rev:	Data Revisione	Descrizione Revisione	Redatto	Controllato	Approvato
00	01/2021	PRIMA EMISSIONE	GEMSA	GEMSA	PLT

SCAVI E BONIFICHE	
SCAVO PER PIATTAFORMA	0,911 m ²
FOSSO	0,070 m ²
RILEVATI	
RILEVATO PER SCARPATE	0,101 m ²
SOVRASTRUTTURA STRADALE	
MISTO STABILIZZATO	1,290 m ²

SEZIONE N.: 1
 QT. PROGETTO: 378,673
 DIST.PROG.: 0,00
 DIST.SUCC.: 30,00



SCALA 1:200

TERRENO		378,60	378,73	378,66	
DIST.PARZIALI TERRENO			2,09	2,67	
QUOTE PROGETTO		378,31 378,63 378,23 378,63	378,67		
CASSONETTO			2,58		

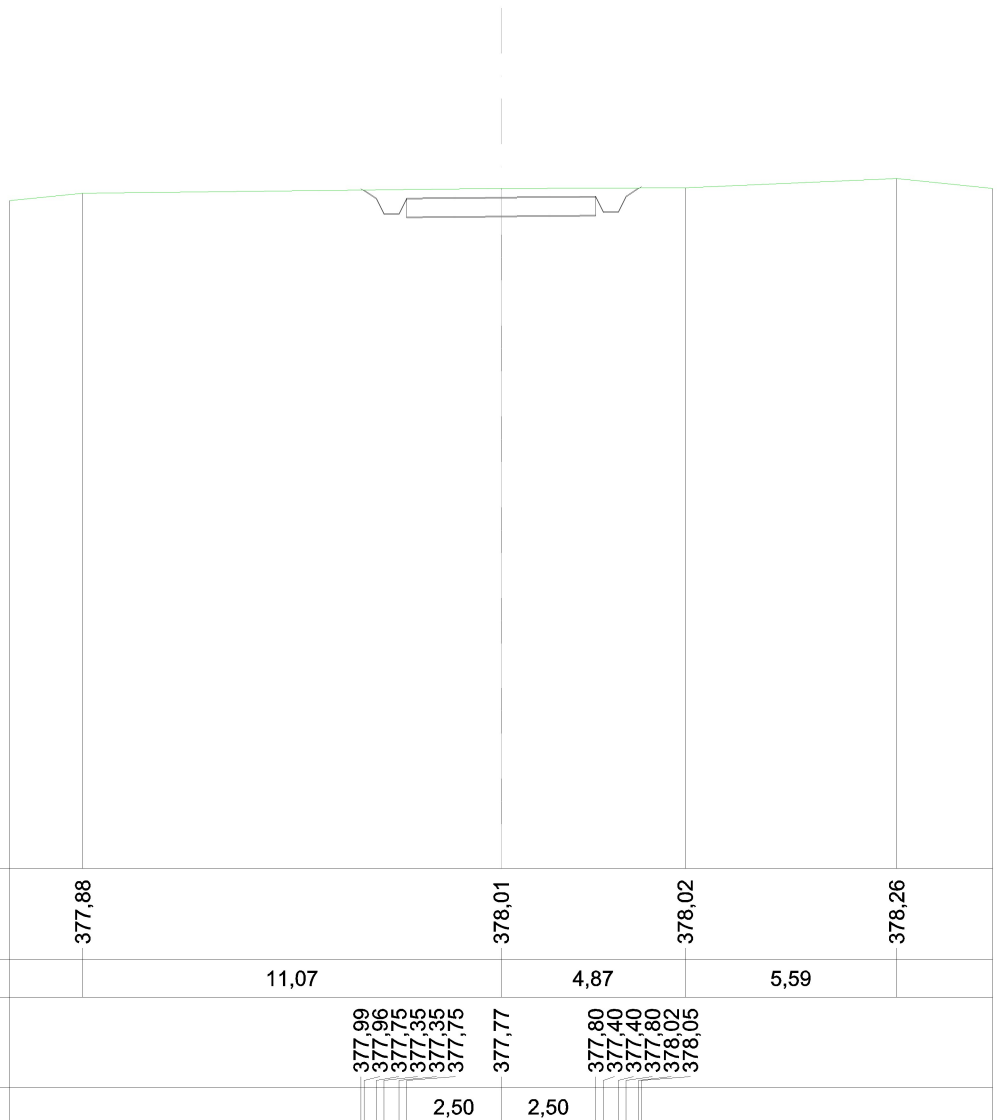
SCAVI E BONIFICHE	
SCAVO PER PIATTAFORMA	3,772 m ²
SCAVO PER PARETI TRINCEA	0,089 m ²
FOSSO	0,875 m ²
RILEVATI	
RILEVATO PER SCARPATE	0,002 m ²
SOVRASTRUTTURA STRADALE	
MISTO STABILIZZATO	5,125 m ²

SEZIONE N.: 2
 QT. PROGETTO: 377,772
 DIST.PROG.: 30,00
 DIST.PREC.: 30,00
 DIST.SUCC.: 5,00

SCALA 1:200

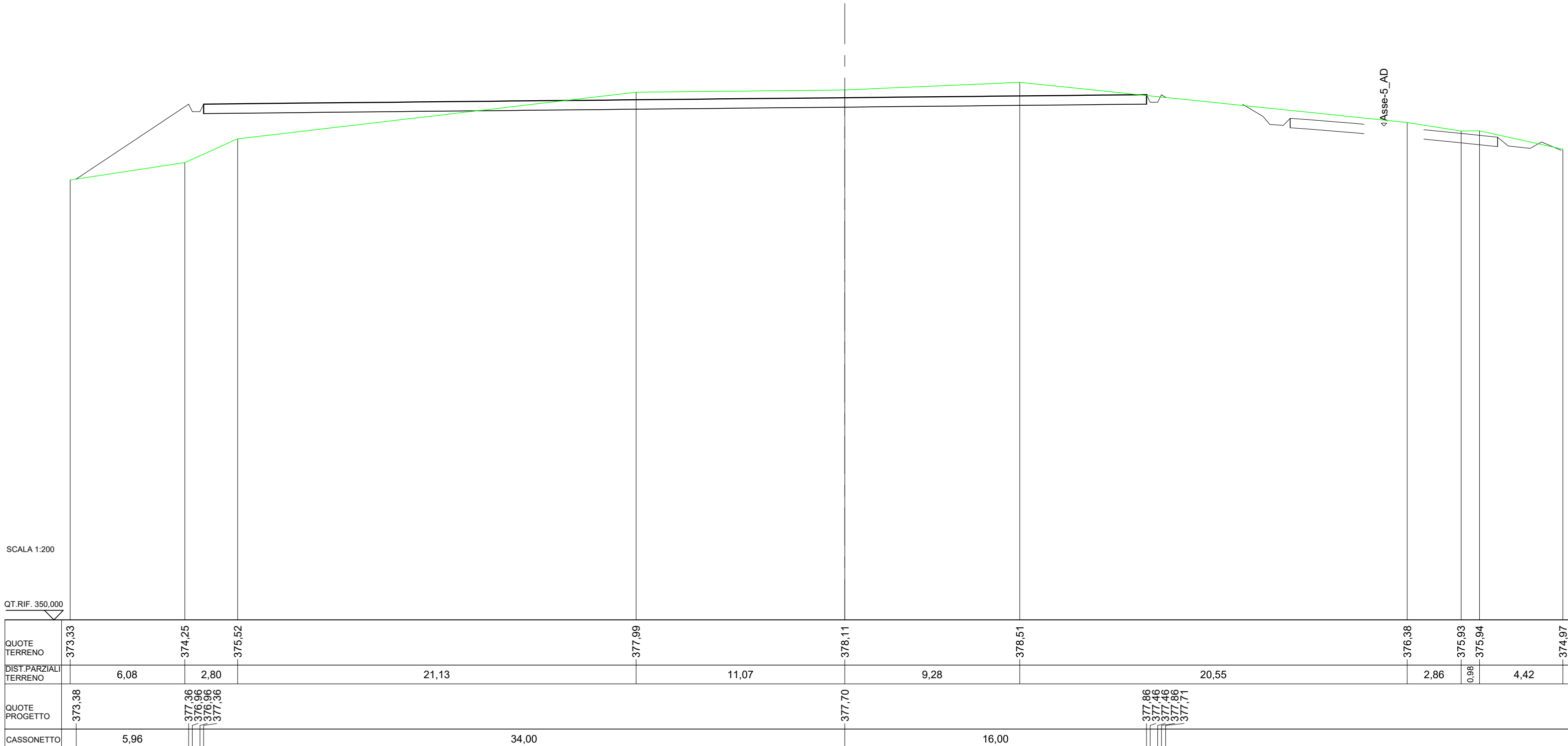
QT.RIF. 360,000

TERRENO	377,88	378,01	378,02	378,26
DIST.PARZIALI TERRENO	11,07	4,87	5,59	
QUOTE PROGETTO		377,77	377,80	378,05
CASSONETTO		2,50	2,50	



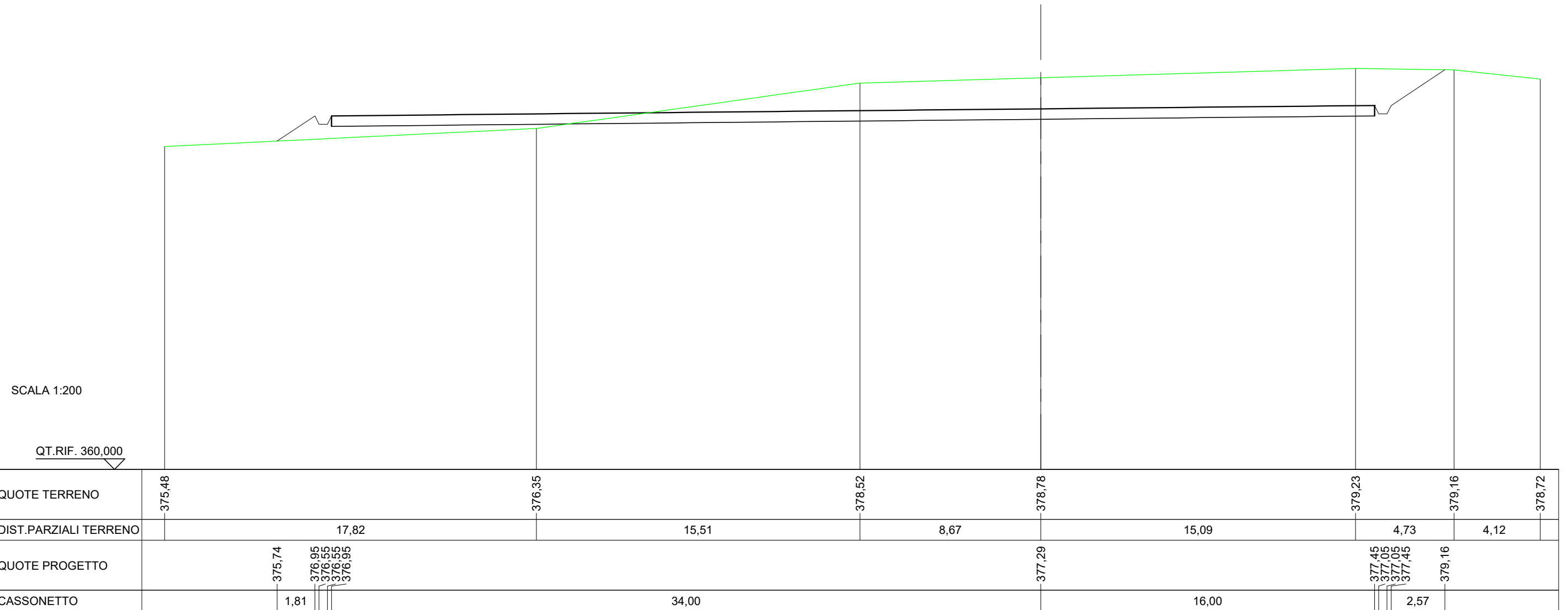
SCAVI E BONIFICHE	
SCAVO PER PIATTAFORMA	29,341 m ²
FOSSO	0,177 m ²
RILEVATI	
RILEVATO PER PIATTAFORMA	11,809 m ²
RILEVATO PER SCARPATE	11,193 m ²
SOVRASTRUTTURA STRADALE	
MISTO STABILIZZATO	25,000 m ²

SEZIONE N.: 3
 QT. PROGETTO: 377,697
 DIST.PROG.: 35,00
 DIST.PREC.: 5,00
 DIST.SUCC.: 30,00



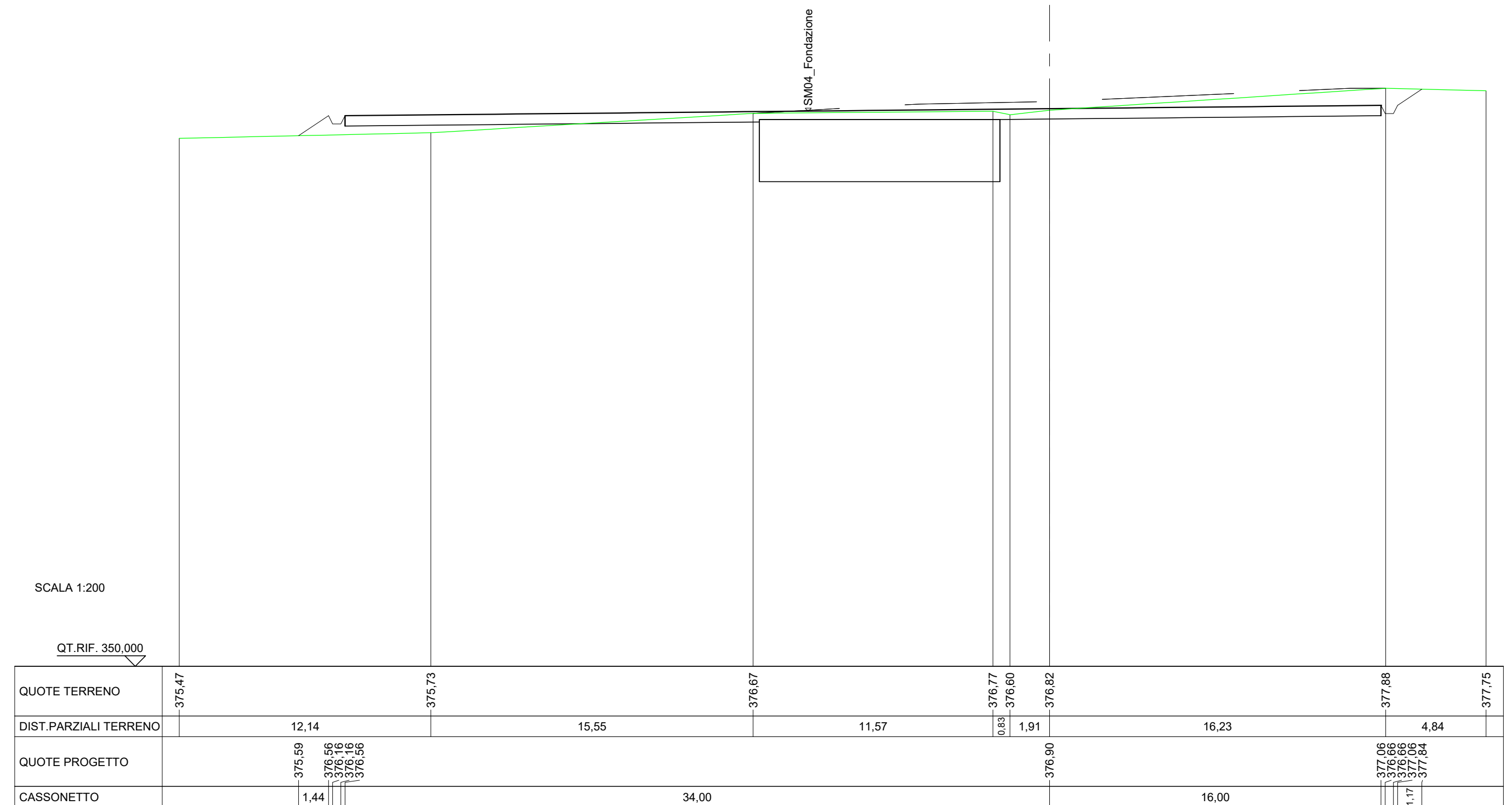
SCAVI E BONIFICHE	
SCAVO PER PIATTAFORMA	63,546 m ²
SCAVO PER PARETI TRINCEA	2,251 m ²
FOSSO	1,646 m ²
RILEVATI	
RILEVATO PER PIATTAFORMA	4,001 m ²
RILEVATO PER SCARPATE	1,656 m ²
SOVRASTRUTTURA STRADALE	
MISTO STABILIZZATO	25,000 m ²

SEZIONE N.: 4
 QT. PROGETTO: 377,290
 DIST.PROG.: 65,00
 DIST.PREC.: 30,00
 DIST.SUCC.: 29,00




SCAVI E BONIFICHE	
SCAVO PER PIATTAFORMA	20,547 m ²
SCAVO PER PARETI TRINCEA	0,473 m ²
FOSSO	0,893 m ²
SCAVO PER PLINTO	34,826 m ²
RILEVATI	
RILEVATO PER PIATTAFORMA	2,932 m ²
RILEVATO PER SCARPATE	1,171 m ²
SOVRASTRUTTURA STRADALE	
MISTO STABILIZZATO	24,342 m ²
MANUFATTI	
CLS PER PLINTO	34,826 m ²

SEZIONE N.: 5
 QT. PROGETTO: 376,897
 DIST.PROG.: 94,00
 DIST.PREC.: 29,00



SCAVI E BONIFICHE	
ESTRADOSSO FONDAZIONE	0,780 m ²
SCAVO PER PLINTO	66,821 m ²
RILEVATI	
RILEVATO PER SCARPATE	0,491 m ²
SOVRASTRUTTURA STRADALE	
MISTO STABILIZZATO	6,800 m ²
MANUFATTI	
CLS PER PLINTO	69,000 m ²

SEZIONE N.: 6
 QT. PROGETTO: 376,772



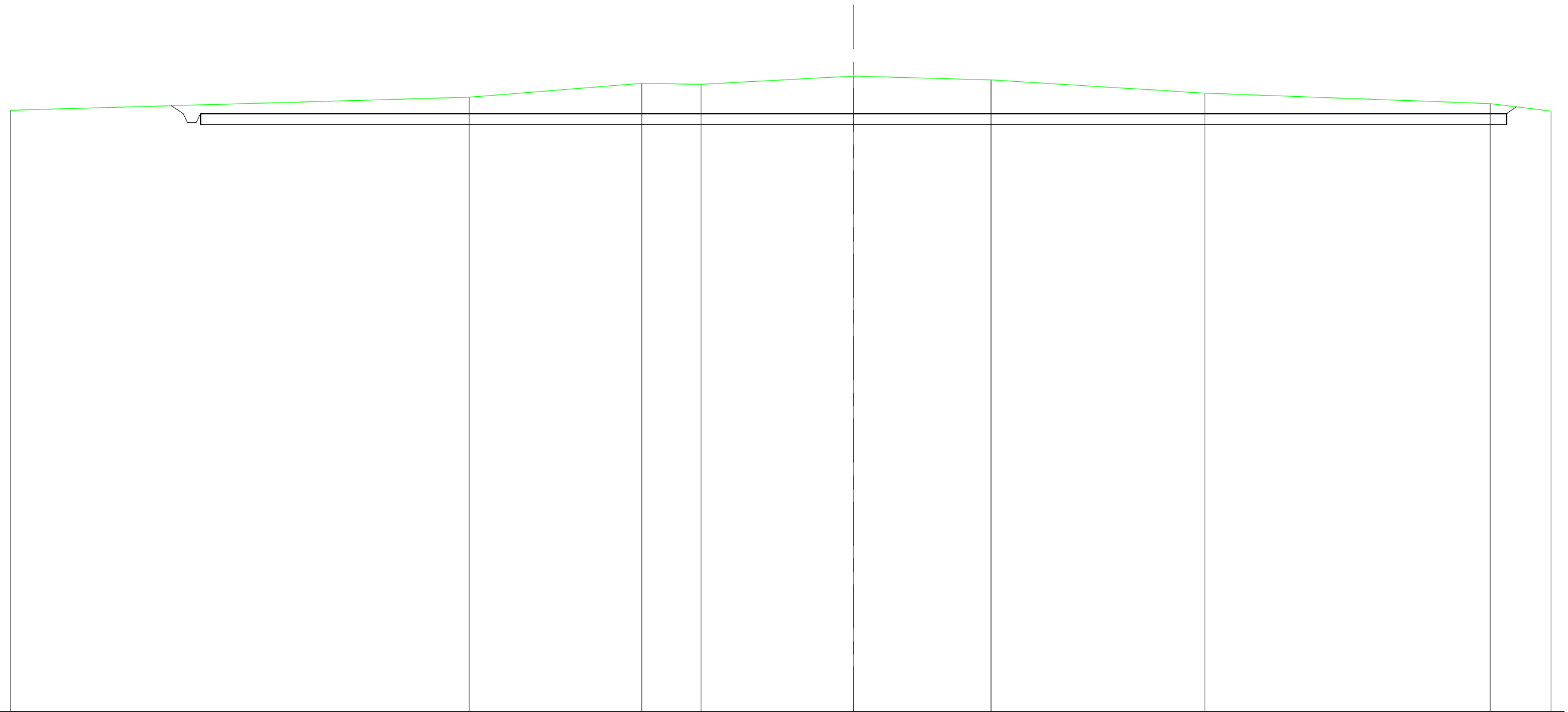
SCALA 1:200

QT.RIF. 350,000

DIST.PARZIALI TERRENO	16,04	3,20	12,76	0,63	2,59	9,00	7,79	
QUOTE TERRENO	375,76	376,16	376,33	376,50	376,51	376,63	376,68	376,67
QUOTE PROGETTO	375,98	376,77	376,77	376,77	376,77	376,54		
DIST. PARZIALI PROGETTO	1,18		23,00					

SCAVI E BONIFICHE	
SCAVO PER PARETI TRINCEA	0,191 m ²
FOSSO	0,554 m ²

SEZIONE N.: 7
 QT. PROGETTO: 377,458



SCALA 1:200

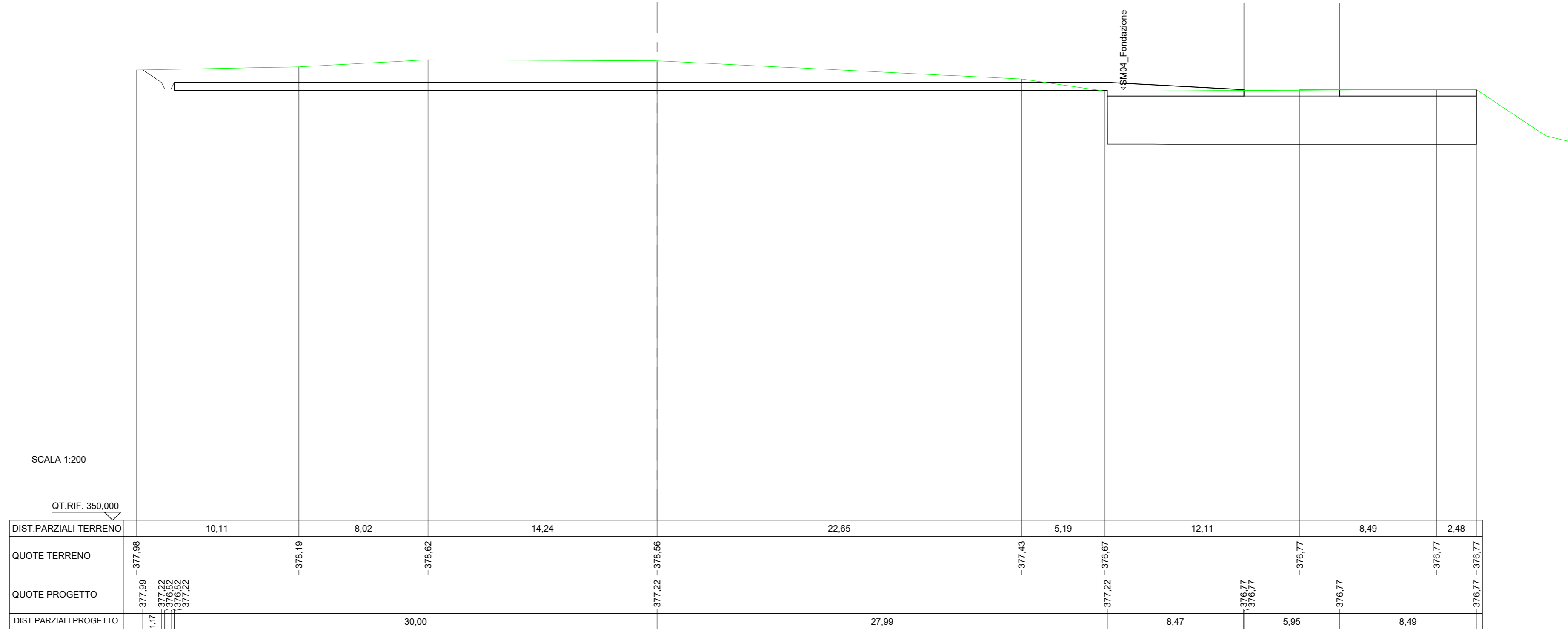
QT.RIF. 350,000

DIST.PARZIALI TERRENO		21,09	7,93	2,72	7,00	6,32	9,83	13,11	2,79
QUOTE TERRENO	-377,61	-378,21	-378,85	-378,80	-379,18	-379,01	-378,40	-377,92	-377,57
QUOTE PROGETTO		377,82	377,46	377,06	377,46			377,46	377,77
DIST.PARZIALI PROGETTO		0,55			30,00			30,00	

SCAVI E BONIFICHE	
SCAVO PER PARETI TRINCEA	0,467 m ²
FOSSO	0,887 m ²


SEZIONE N.: 8
 QT. PROGETTO: 377,216

QUANTITA' PER FONDAZIONE	
SCAVO PER PARETI TRINCEA	0,097 m ²
ESTRADOSSO FONDAZIONE	4,483 m ²
SCAVO PER PLINTO	60,092 m ²
RILEVATI	
RILEVATO PER SCARPATE	5,405 m ²
SOVRASTRUTTURA STRADALE	
MISTO STABILIZZATO	6,800 m ²
MANUFATTI	
CLS PER PLINTO	69,000 m ²



RILEVATI	
RILEVATO PER SCARPATE	6,741 m ²

SEZIONE N.: 9
 QT. PROGETTO: 376,958



SCALA 1:200

QT.RIF. 350,000

DIST.PARZIALI TERRENO	8,24	9,56	18,38	20,50	6,57	6,94
QUOTE TERRENO	-375,33	-374,57	-375,59	-375,86	-376,16	-375,53
QUOTE PROGETTO	375,09	376,96	376,56	376,96	376,96	375,55
DIST.PARZIALI PROGETTO	2,80	30,00	30,00	2,10		