


REGIONE  
CALABRIA



Provincia di  
Catanzaro



Committente:



**PLT engineering s.r.l.**  
via Dismano 1280  
47522 Cesena (FC)  
P.IVA/C.F. 05857900723

Titolo del Progetto:

## PARCO EOLICO "SELLIA MARINA"

Documento:

**PROGETTO DEFINITIVO**

ID PROGETTO:	<b>PESM</b>
DISCIPLINA:	<b>P</b>
CAPITOLO:	<b>VN</b>

N° Documento:

**PESM-P-VN-04.06**

Elaborato:

**Sezioni trasversali  
SM06**

SCALA:	<b>1:200</b>	FORMATO:	<b>Varie</b>	Nome file:	<b>PESM-P-VN-04.06_Sezioni trasversali - SM06</b>
--------	--------------	----------	--------------	------------	---

Progettazione:



**Ing. Saverio Pagliuso**

**Ing. Mario Francesco Perri**

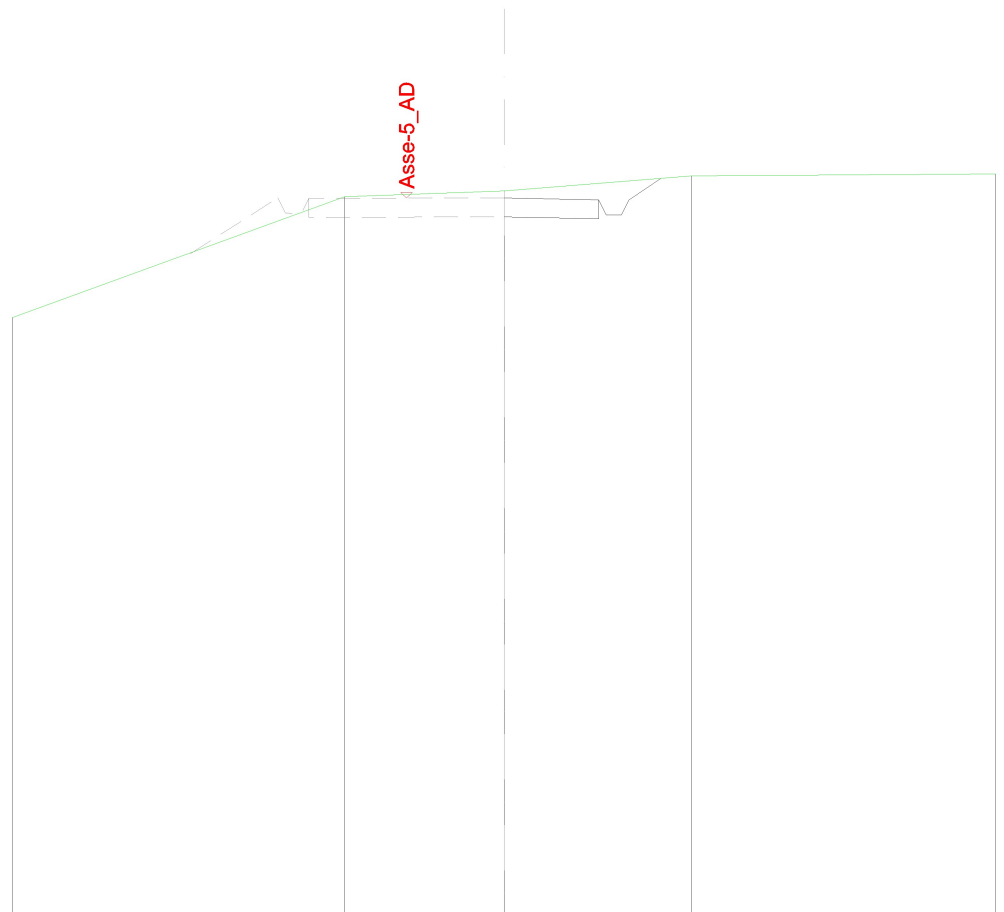
**Ing. Giorgio Salatino**

**Ing. Claudio Coscarella**

Rev:	Data Revisione	Descrizione Revisione	Redatto	Controllato	Approvato
00	01/2021	PRIMA EMISSIONE	GEMSA	GEMSA	PLT

SCAVI E BONIFICHE	
SCAVO PER PIATTAFORMA	2,036 m <sup>2</sup>
SCAVO PER PARETI TRINCEA	0,216 m <sup>2</sup>
FOSSO	0,617 m <sup>2</sup>
SOVRASTRUTTURA STRADALE	
MISTO STABILIZZATO	1,250 m <sup>2</sup>

SEZIONE N.: 1  
 QT. PROGETTO: 268,992  
 DIST.PROG.: 0,00  
 DIST.SUCC.: 20,00



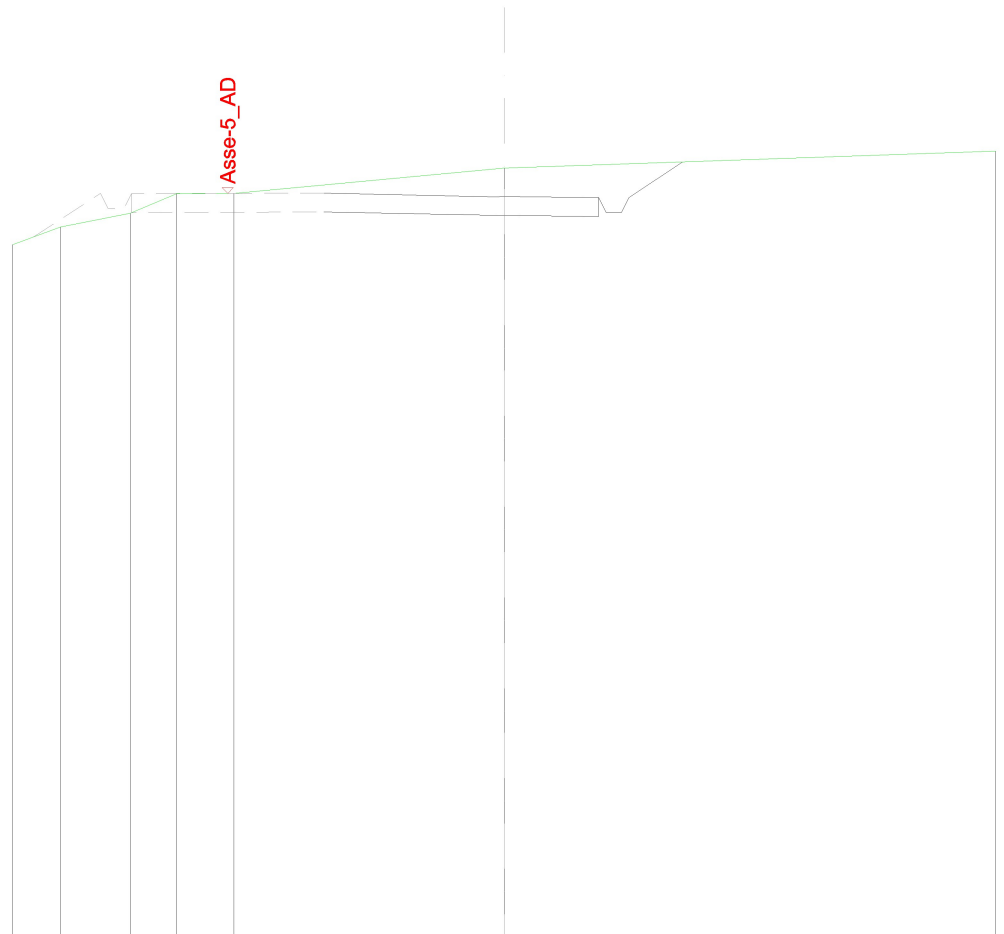
SCALA 1:200

QT.RIF. 250,000

TERRENO	269,03	269,18	269,58
DIST.PARZIALI TERRENO	4,21	4,96	
QUOTE PROGETTO		268,99	268,94 268,54 268,54 268,94 269,51
CASSONETTO		2,50	0,86

SCAVI E BONIFICHE	
SCAVO PER PIATTAFORMA	9,467 m <sup>2</sup>
SCAVO PER PARETI TRINCEA	0,632 m <sup>2</sup>
FOSSO	0,944 m <sup>2</sup>
SOVRASTRUTTURA STRADALE	
MISTO STABILIZZATO	4,797 m <sup>2</sup>

SEZIONE N.: 2  
 QT. PROGETTO: 269,611  
 DIST.PROG.: 20,00  
 DIST.PREC.: 20,00  
 DIST.SUCC.: 10,00



SCALA 1:200

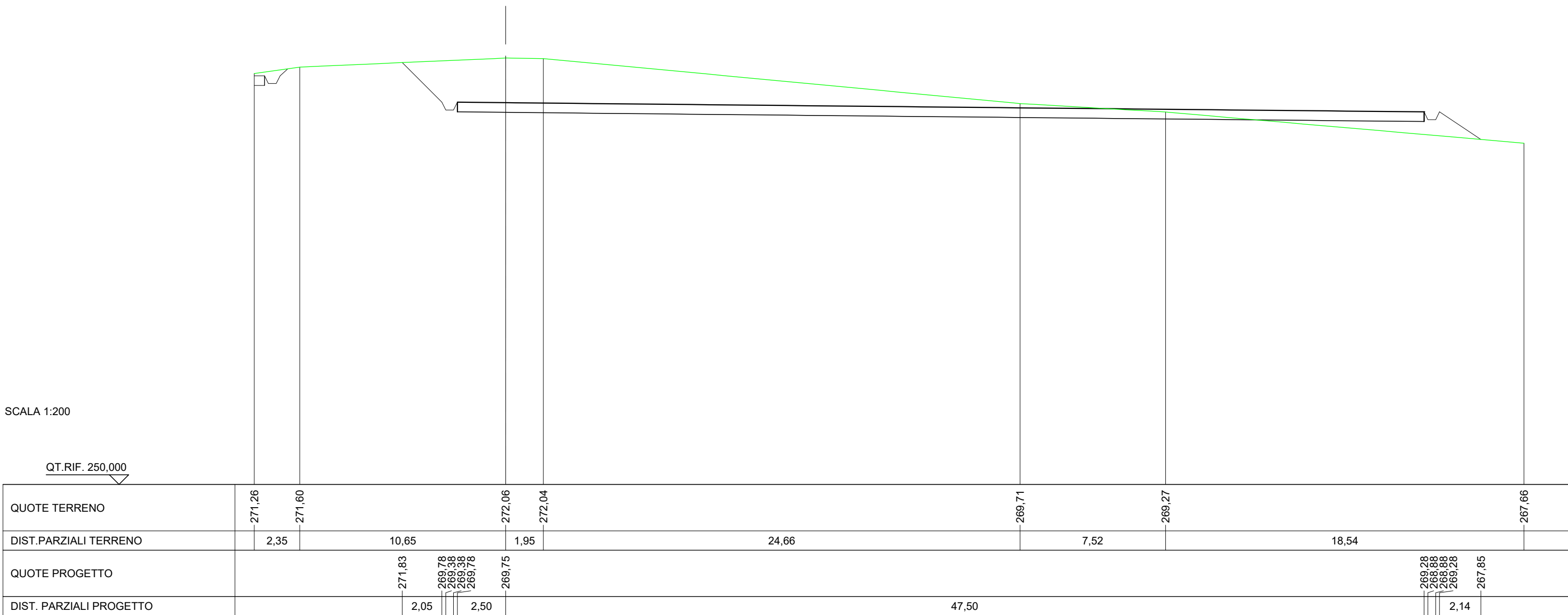
QT.RIF. 250,000

TERRENO	268,81	269,17	269,69	269,69		270,37	
DIST.PARZIALI TERRENO	1,85	1,23	1,51		7,15		
QUOTE PROGETTO					269,71	269,61	269,59 269,19 269,59 270,53
CASSONETTO					4,51	2,50	1,41




SCAVI E BONIFICHE	
SCAVO PER PIATTAFORMA	60,690 m <sup>2</sup>
SCAVO PER PARETI TRINCEA	2,194 m <sup>2</sup>
FOSSO	1,966 m <sup>2</sup>
RILEVATI	
RILEVATO PER PIATTAFORMA	2,919 m <sup>2</sup>
RILEVATO PER SCARPATE	2,050 m <sup>2</sup>
SOVRASTRUTTURA STRADALE	
MISTO STABILIZZATO	25,000 m <sup>2</sup>

SEZIONE N.: 4  
 QT. PROGETTO: 269,755  
 DIST.PROG.: 60,00  
 DIST.PREC.: 30,00  
 DIST.SUCC.: 29,00



SCAVI E BONIFICHE	
SCAVO PER PIATTAFORMA	47,243 m <sup>2</sup>
SCAVO PER PARETI TRINCEA	2,622 m <sup>2</sup>
FOSSO	2,052 m <sup>2</sup>
SCAVO PER PLINTO	48,347 m <sup>2</sup>
RILEVATI	
RILEVATO PER PIATTAFORMA	4,967 m <sup>2</sup>
RILEVATO PER SCARPATE	3,869 m <sup>2</sup>
SOVRASTRUTTURA STRADALE	
MISTO STABILIZZATO	30,057 m <sup>2</sup>
MANUFATTI	
CLS PER PLINTO	51,949 m <sup>2</sup>

SEZIONE N.: 5  
 QT. PROGETTO: 269,806  
 DIST.PROG.: 89,00  
 DIST.PREC.: 29,00



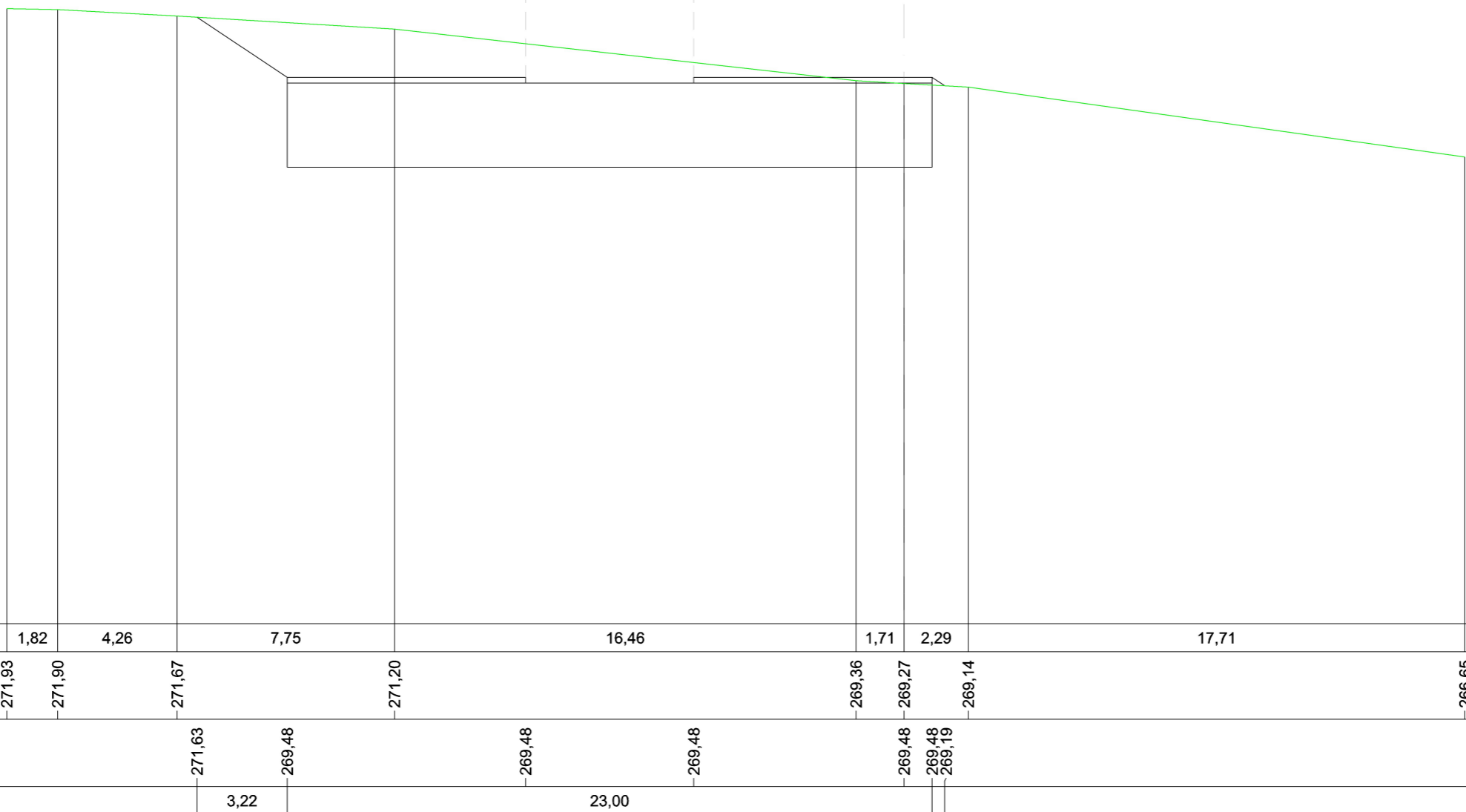
SCAVI E BONIFICHE	
SCAVO PER PIATTAFORMA	17,933 m <sup>2</sup>
SCAVO PER PARETI TRINCEA	3,138 m <sup>2</sup>
RILEVATI	
RILEVATO PER PIATTAFORMA	0,045 m <sup>2</sup>
RILEVATO PER SCARPATE	0,060 m <sup>2</sup>
SOVRASTRUTTURA STRADALE	
MISTO STABILIZZATO	3,400 m <sup>2</sup>


SEZIONE N.: 6  
 QT. PROGETTO: 269,482

SCALA 1:200

QT.RIF. 250,000

DIST.PARZIALI TERRENO	1,82	4,26	7,75	16,46	1,71	2,29	17,71	
QUOTE TERRENO	-271,93	-271,90	-271,67	-271,20	-269,36	-269,27	-269,14	-266,65
QUOTE PROGETTO			271,63	269,48	269,48	269,48	269,19	
DIST. PARZIALI PROGETTO			3,22	23,00				






DIST.PARZIALI TERRENO	5,88	10,17	8,76	12,16	17,17	16,86		
QUOTE TERRENO	-267,76	-267,92	-267,74	-268,01	-268,11	-268,00	-267,59	
QUOTE PROGETTO	267,87	269,22 268,82 268,82 269,22			269,28		269,34 268,94 268,94 269,34	267,61
DIST. PARZIALI PROGETTO	2,02		30,00		30,00		2,60	



SCAVI E BONIFICHE	
SCAVO PER PARETI TRINCEA	0,122 m <sup>2</sup>
FOSSO	0,574 m <sup>2</sup>

SEZIONE N.: 8  
 QT. PROGETTO: 269,523



SCALA 1:200

QT. RIF. 240,000

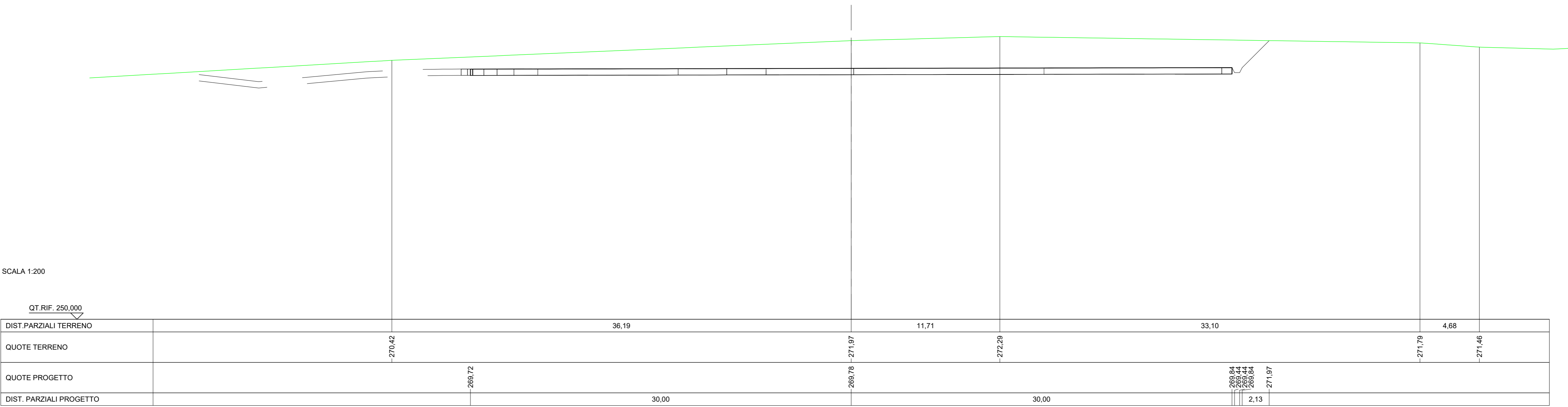
DIST. PARZIALI TERRENO		23,94	11,77	16,27	8,27	0,79	22,85	1,48	
QUOTE TERRENO	-269,78	-270,24	-270,04	-269,68	-269,95	-269,48	-269,48	-269,48	-270,47
QUOTE PROGETTO	269,86	269,46	269,06	269,52	269,57	269,48	269,48	269,48	269,48
DIST. PARZIALI PROGETTO	0,60	0,99	30,00	25,24	0,99	7,50	5,95	8,49	

SCAVI E BONIFICHE	
SCAVO PER PARETI TRINCEA	2,302 m <sup>2</sup>
FOSSO	1,974 m <sup>2</sup>

SEZIONE N.: 9  
 QT. PROGETTO: 269,780

SCALA 1:200

QT.RIF. 250,000



DIST.PARZIALI TERRENO		36,19	11,71	33,10	4,68				
QUOTE TERRENO	-270,42		-271,97	-272,29	-271,79	-271,46			
QUOTE PROGETTO		269,72	269,78		269,84	269,44	269,44	269,84	271,97
DIST. PARZIALI PROGETTO		30,00		30,00		2,13			