

REGIONE  
CALABRIA



Provincia di  
Catanzaro



Committente:



**PLT engineering s.r.l.**  
via Dismano 1280  
47522 Cesena (FC)  
P.IVA/C.F. 05857900723

Titolo del Progetto:

## PARCO EOLICO "SELLIA MARINA"

Documento:

**PROGETTO DEFINITIVO**

ID PROGETTO:	<b>PESM</b>
DISCIPLINA:	<b>P</b>
CAPITOLO:	<b>VN</b>

N° Documento:

**PESM-P-VN-04.07**

Elaborato:

**Sezioni trasversali  
SM07**

SCALA:	<b>1:200</b>	FORMATO:	<b>Varie</b>	Nome file:	<b>PESM-P-VN-04.07_Sezioni trasversali - SM07</b>
--------	--------------	----------	--------------	------------	---

Progettazione:



**Ing. Saverio Pagliuso**

**Ing. Mario Francesco Perri**

**Ing. Giorgio Salatino**

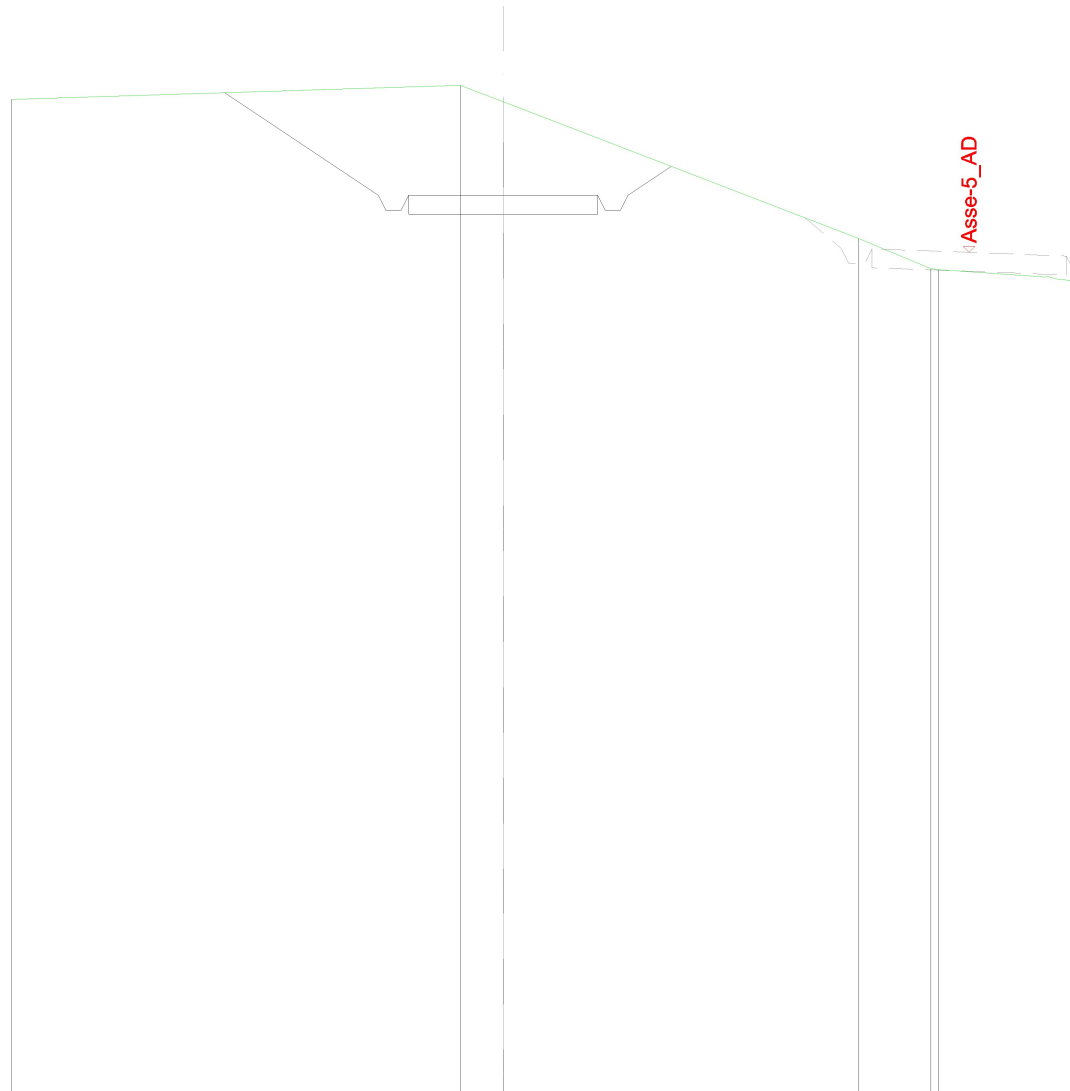
**Ing. Claudio Coscarella**

Rev:	Data Revisione	Descrizione Revisione	Redatto	Controllato	Approvato
00	01/2021	PRIMA EMISSIONE	GEMSA	GEMSA	PLT



SCAVI E BONIFICHE	
SCAVO PER PIATTAFORMA	14,462 m <sup>2</sup>
SCAVO PER PARETI TRINCEA	6,454 m <sup>2</sup>
FOSSO	3,845 m <sup>2</sup>
SOVRASTRUTTURA STRADALE	
MISTO STABILIZZATO	2,500 m <sup>2</sup>

SEZIONE N.: 2  
 QT. PROGETTO: 213,785  
 DIST.PROG.: 25,00  
 DIST.PREC.: 25,00  
 DIST.SUCC.: 25,00




SCALA 1:200

QT.RIF. 190,000

TERRENO				216,69	216,26			212,64	211,85	211,83
DIST.PARZIALI TERRENO				1,13			9,41		1,90	
QUOTE PROGETTO	216,50	213,79	213,39	213,39	213,79	213,79	213,39	213,39	213,79	214,55
CASSONETTO		4,06		2,50	2,50		1,14			

SCAVI E BONIFICHE	
SCAVO PER PIATTAFORMA	8,774 m <sup>2</sup>
FOSSO	0,274 m <sup>2</sup>
RILEVATI	
RILEVATO PER SCARPATE	0,540 m <sup>2</sup>
SOVRASTRUTTURA STRADALE	
MISTO STABILIZZATO	5,895 m <sup>2</sup>

SEZIONE N.: 3  
 QT. PROGETTO: 212,901  
 DIST.PROG.: 50,00  
 DIST.PREC.: 25,00  
 DIST.SUCC.: 8,00



SCALA 1:200

QT.RIF. 190,000

TERRENO		213,33	213,18	213,11		210,62	209,41	208,99
DIST.PARZIALI TERRENO			3,00	1,55	6,17	3,43	0,84	
QUOTE PROGETTO	212,88 212,90 212,50 212,90		212,90		212,90 212,50 212,90	211,63		
CASSONETTO		9,29	2,50	1,90				








SCAVI E BONIFICHE	
SCAVO PER PIATTAFORMA	2,502 m <sup>2</sup>
RILEVATI	
RILEVATO PER PIATTAFORMA	6,404 m <sup>2</sup>
RILEVATO PER SCARPATE	2,374 m <sup>2</sup>
SOVRASTRUTTURA STRADALE	
MISTO STABILIZZATO	6,800 m <sup>2</sup>

SEZIONE N.: 7  
 QT. PROGETTO: 211,882  
 DIST.PROG.: 45,14



SCALA 1:200

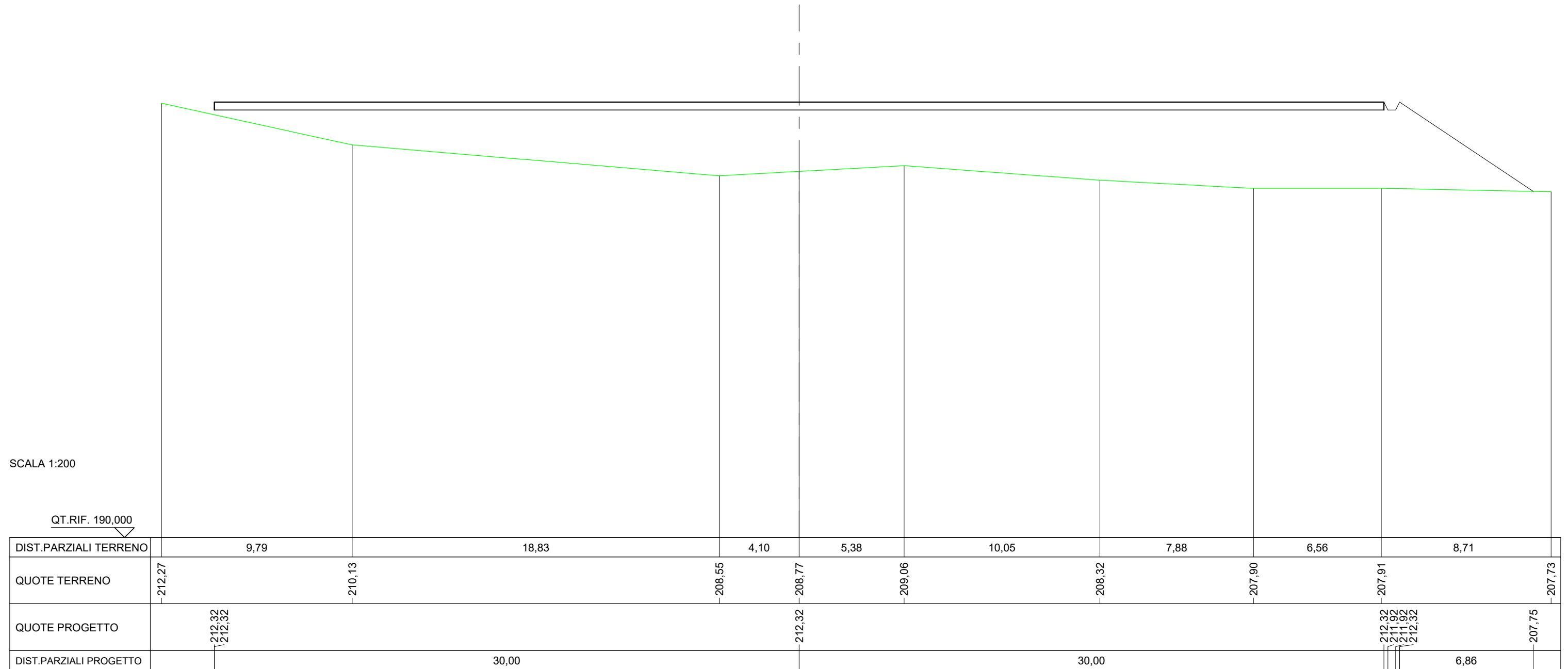
QT.RIF. 188,293

QUOTE TERRENO	208,62					212,50	212,45	212,05		211,12	210,18	209,17	209,04	208,89	208,83
DIST.PARZIALI TERRENO			24,91			3,43	3,66		8,40	4,42	4,26	1,33	1,29		
QUOTE PROGETTO		209,66	211,88		211,88	211,88		211,88	211,88	211,93					
CASSONETTO			3,34		8,50		6,00		7,50	1,00					



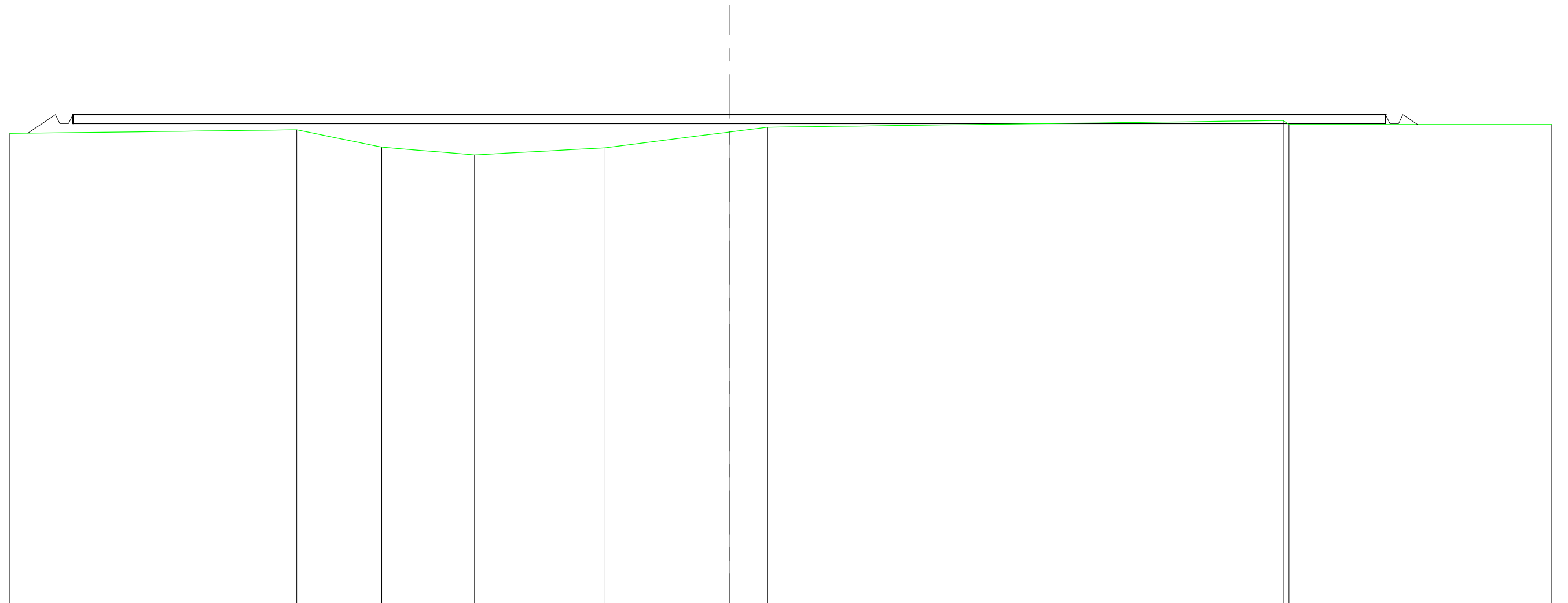
RILEVATI	
RILEVATO PER PIATTAFORMA	174,867 m <sup>2</sup>
RILEVATO PER SCARPATE	18,514 m <sup>2</sup>
SOVRASTRUTTURA STRADALE	
MISTO STABILIZZATO	24,000 m <sup>2</sup>

SEZIONE N.: 8  
 QT. PROGETTO: 212,325



SCAVI E BONIFICHE	
SCAVO PER PIATTAFORMA	0,722 m <sup>2</sup>
RILEVATI	
RILEVATO PER PIATTAFORMA	25,285 m <sup>2</sup>
RILEVATO PER SCARPATE	1,205 m <sup>2</sup>
SOVRASTRUTTURA STRADALE	
MISTO STABILIZZATO	24,000 m <sup>2</sup>

SEZIONE N.: 9  
 QT. PROGETTO: 212,325



SCALA 1:200

QT.RIF. 190,000

DIST.PARZIALI TERRENO		13,12	3,89	4,24	5,97	5,67	1,75	23,57		12,01		
QUOTE TERRENO	-211,47		-211,63	-210,85	-210,49	-210,81	-211,53	-211,75		-212,06	-211,88	-211,88
QUOTE PROGETTO	211,48		212,32	211,92	211,92	211,92	212,32	211,92		212,32	211,92	211,88
DIST.PARZIALI PROGETTO	1,27			30,00				30,00			0,66	

RILEVATI	
RILEVATO PER PIATTAFORMA	97,819 m <sup>2</sup>
RILEVATO PER SCARPATE	6,935 m <sup>2</sup>
SOVRASTRUTTURA STRADALE	
MISTO STABILIZZATO	24,000 m <sup>2</sup>

SEZIONE N.: 10  
 QT. PROGETTO: 212,325

