

REGIONE
CALABRIA



Provincia di
Catanzaro



Committente:



PLT engineering s.r.l.
via Dismano 1280
47522 Cesena (FC)
P.IVA/C.F. 05857900723

Titolo del Progetto:

PARCO EOLICO "SELLIA MARINA"

Documento:

PROGETTO DEFINITIVO

ID PROGETTO:	PESM
DISCIPLINA:	P
CAPITOLO:	VN

N° Documento:

PESM-P-VN-04.13

Elaborato:

**Sezioni trasversali
SM13**

SCALA:	1:200	FORMATO:	Varie	Nome file:	PESM-P-VN-04.13_Sezioni trasversali - SM13
--------	--------------	----------	--------------	------------	---

Progettazione:



Ing. Saverio Pagliuso

Ing. Mario Francesco Perri

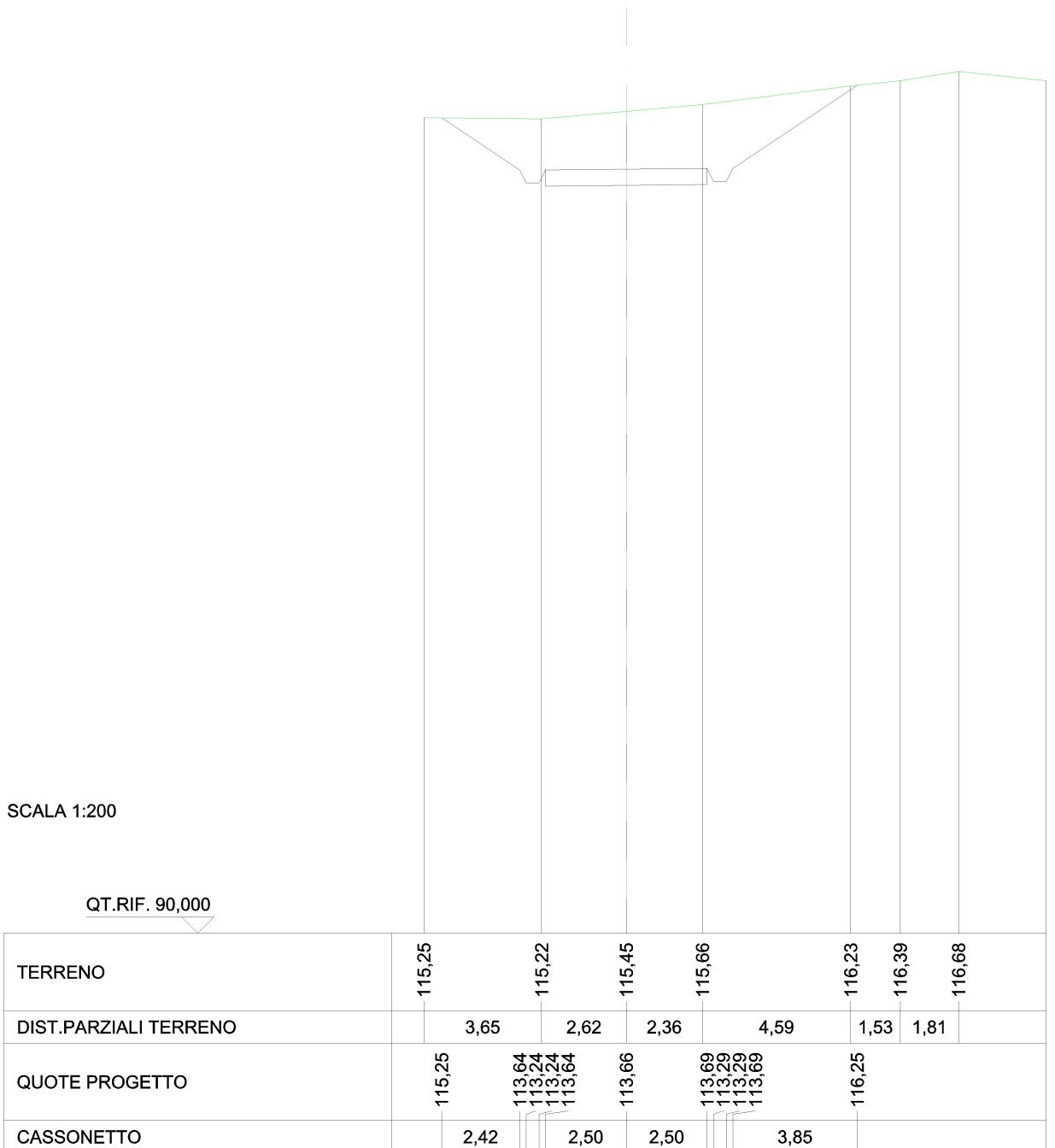
Ing. Giorgio Salatino

Ing. Claudio Coscarella

Rev:	Data Revisione	Descrizione Revisione	Redatto	Controllato	Approvato
00	01/2021	PRIMA EMISSIONE	GEMSA	GEMSA	PLT


SCAVI E BONIFICHE	
SCAVO PER PIATTAFORMA	11,440 m ²
SCAVO PER PARETI TRINCEA	5,953 m ²
FOSSO	3,382 m ²
SOVRASTRUTTURA STRADALE	
MISTO STABILIZZATO	2,500 m ²

SEZIONE N.: 1
 QT. PROGETTO: 113,660
 DIST.PROG.: 0,00
 DIST.SUCC.: 75,00



SCAVI E BONIFICHE	
SCAVO PER PIATTAFORMA	2,148 m ²
SCAVO PER PARETI TRINCEA	0,011 m ²
FOSSO	0,395 m ²
RILEVATI	
RILEVATO PER SCARPATE	0,083 m ²
SOVRASTRUTTURA STRADALE	
MISTO STABILIZZATO	2,500 m ²

SEZIONE N.: 2
 QT. PROGETTO: 121,685
 DIST.PROG.: 75,00
 DIST.PREC.: 75,00
 DIST.SUCC.: 50,00



SCALA 1:200

QT.RIF. 100,000

TERRENO	121,23 121,23	121,47	121,61	121,92	122,06
DIST.PARZIALI TERRENO	3,28	2,40	4,72	1,08	
QUOTE PROGETTO	121,37 121,66 121,26 121,26	121,68	121,71 121,31 121,71 121,71	121,84	
CASSONETTO		2,50	2,50		

SCAVI E BONIFICHE	
SCAVO PER PIATTAFORMA	3,036 m ²
SCAVO PER PARETI TRINCEA	0,050 m ²
FOSSO	0,667 m ²
RILEVATI	
RILEVATO PER SCARPATE	0,000 m ²
SOVRASTRUTTURA STRADALE	
MISTO STABILIZZATO	2,500 m ²

SEZIONE N.: 3
 QT. PROGETTO: 123,828
 DIST. PROG.: 125,00
 DIST. PREC.: 50,00
 DIST. SUCC.: 50,00

SCALA 1:200

QT.RIF. 100,000

TERRENO	123,65		123,89	123,92		124,21	124,36		124,54
DIST.PARZIALI TERRENO		5,76	1,40		6,18	0,94	3,24		
QUOTE PROGETTO		123,81	123,83	123,43	123,43	123,83	123,43	123,83	124,10
CASSONETTO			2,50	2,50					

SCAVI E BONIFICHE	
SCAVO PER PIATTAFORMA	1,309 m ²
SCAVO PER PARETI TRINCEA	0,000 m ²
FOSSO	0,234 m ²
RILEVATI	
RILEVATO PER SCARPATE	0,192 m ²
SOVRASTRUTTURA STRADALE	
MISTO STABILIZZATO	2,500 m ²

SEZIONE N.: 4
 QT. PROGETTO: 129,119
 DIST.PROG.: 175,00
 DIST.PREC.: 50,00
 DIST.SUCC.: 50,00

SCALA 1:200

QT.RIF. 110,000

TERRENO	129,18 129,22	129,08	128,88	128,72	128,73
DIST.PARZIALI TERRENO	0,52	2,11	2,46	1,89	2,83
QUOTE PROGETTO		129,14 129,12 128,72 128,72 129,12	129,12		129,12 128,72 128,72 129,12 128,73
CASSONETTO		2,50	2,50		0,58

SCAVI E BONIFICHE	
SCAVO PER PIATTAFORMA	1,569 m ²
FOSSO	0,239 m ²
RILEVATI	
RILEVATO PER SCARPATE	0,097 m ²
SOVRASTRUTTURA STRADALE	
MISTO STABILIZZATO	2,500 m ²

SEZIONE N.: 5
 QT. PROGETTO: 135,012
 DIST. PROG.: 225,00
 DIST. PREC.: 50,00
 DIST. SUCC.: 50,00


SCALA 1:200

QT.RIF. 110,000

TERRENO	135,13		134,82	
DIST.PARZIALI TERRENO		8,81		
QUOTE PROGETTO		134,94 135,01 134,61 134,61 135,01	135,01	135,01 134,61 134,61 135,01 134,74
CASSONETTO		2,50	2,50	

SCAVI E BONIFICHE	
SCAVO PER PIATTAFORMA	1,027 m ²
FOSSO	0,038 m ²
RILEVATI	
RILEVATO PER SCARPATE	0,477 m ²
SOVRASTRUTTURA STRADALE	
MISTO STABILIZZATO	2,500 m ²

SEZIONE N.: 6
 QT. PROGETTO: 138,781
 DIST.PROG.: 275,00
 DIST.PREC.: 50,00
 DIST.SUCC.: 50,00




SCALA 1:200

QT.RIF. 120,000

TERRENO	139,29	138,71	138,64	138,33	138,60	138,49	138,22	138,22	138,25
DIST.PARZIALI TERRENO	2,32	1,12	4,14	2,00	1,91	4,94	1,53	0,58	
QUOTE PROGETTO				138,34	138,78	138,38	138,78	138,38	138,78
CASSONETTO				0,67	2,50	2,50	0,77		

RILEVATI	
RILEVATO PER PIATTAFORMA	6,406 m ²
RILEVATO PER SCARPATE	6,191 m ²
SOVRASTRUTTURA STRADALE	
MISTO STABILIZZATO	2,500 m ²

SEZIONE N.: 7
 QT. PROGETTO: 144,917
 DIST.PROG.: 325,00
 DIST.PREC.: 50,00
 DIST.SUCC.: 50,00




SCALA 1:200

QT.RIF. 120,000

TERRENO	144,80	143,21	143,08	142,87	142,51	142,51	142,31
DIST.PARZIALI TERRENO		4,48	1,06	1,84	5,69	1,42	2,56
QUOTE PROGETTO		144,33 144,94 144,54 144,54 144,94	144,92		144,89 144,49 144,49 144,89	142,55	
CASSONETTO		0,92	2,50	2,50	3,51		

SCAVI E BONIFICHE	
SCAVO PER PIATTAFORMA	1,867 m ²
SCAVO PER PARETI TRINCEA	1,211 m ²
FOSSO	0,835 m ²
RILEVATI	
RILEVATO PER PIATTAFORMA	0,378 m ²
RILEVATO PER SCARPATE	2,879 m ²
SOVRASTRUTTURA STRADALE	
MISTO STABILIZZATO	2,500 m ²

SEZIONE N.: 8
 QT. PROGETTO: 150,118
 DIST.PROG.: 375,00
 DIST.PREC.: 50,00
 DIST.SUCC.: 35,00




SCALA 1:200

QT.RIF. 130,000

TERRENO	152,11	150,24	149,91	147,55	146,18
DIST.PARZIALI TERRENO		5,39	1,03	7,37	3,78
QUOTE PROGETTO	151,97	150,14 149,74 149,74 150,14	150,12	150,09 149,69 149,69 150,09	147,70
CASSONETTO		2,75	2,50	2,50	3,59

SCAVI E BONIFICHE	
SCAVO PER PIATTAFORMA	3,704 m ²
SCAVO PER PARETI TRINCEA	2,722 m ²
FOSSO	1,222 m ²
RILEVATI	
RILEVATO PER PIATTAFORMA	0,030 m ²
RILEVATO PER SCARPATE	1,826 m ²
SOVRASTRUTTURA STRADALE	
MISTO STABILIZZATO	2,500 m ²

SEZIONE N.: 9
 QT. PROGETTO: 151,859
 DIST. PROG.: 410,00
 DIST. PREC.: 35,00
 DIST. SUCC.: 25,00



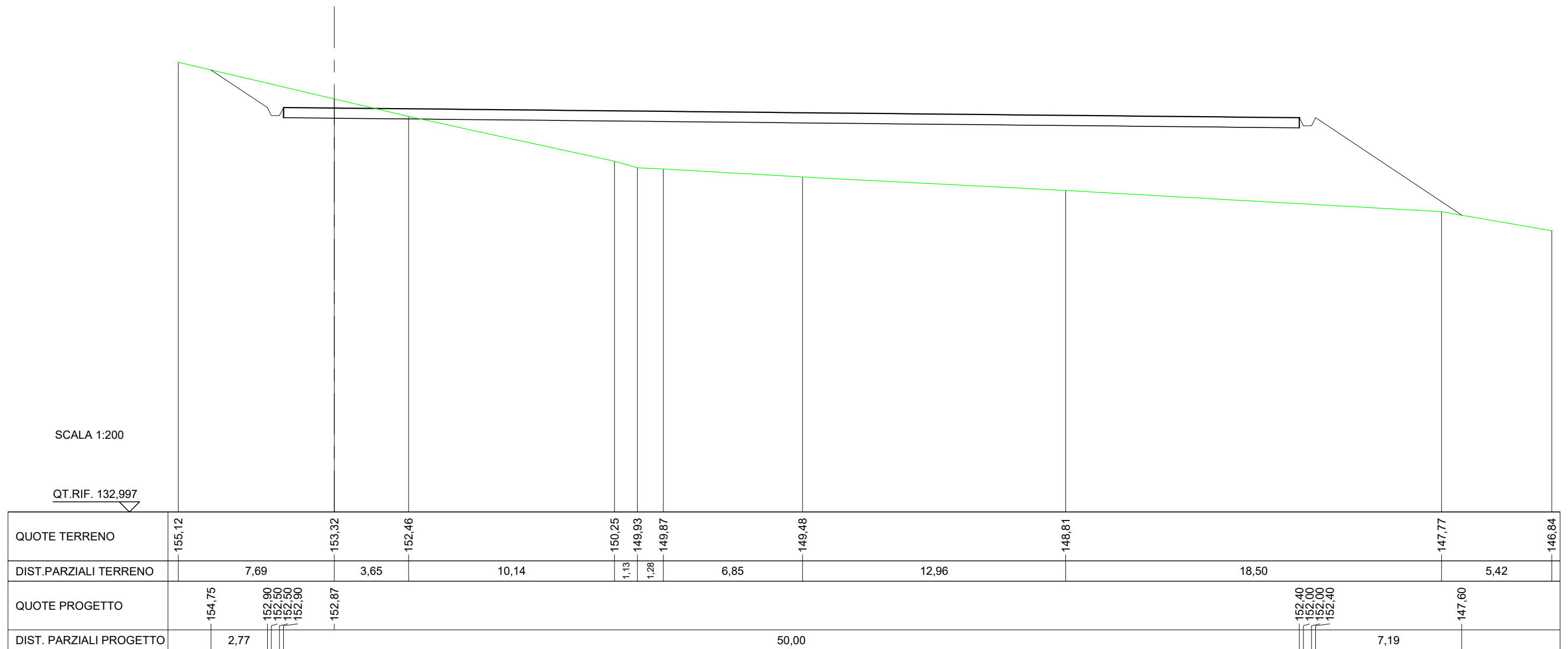
SCALA 1:200

QT. RIF. 130,000

TERRENO	155,09		152,77	152,09		150,34	
DIST. PARZIALI TERRENO		7,06		1,86		4,85	
QUOTE PROGETTO	154,56		151,88 151,48 151,48 151,88	151,86		151,83 151,43 151,43 151,83	149,80
CASSONETTO		4,01		2,50		2,50	3,05

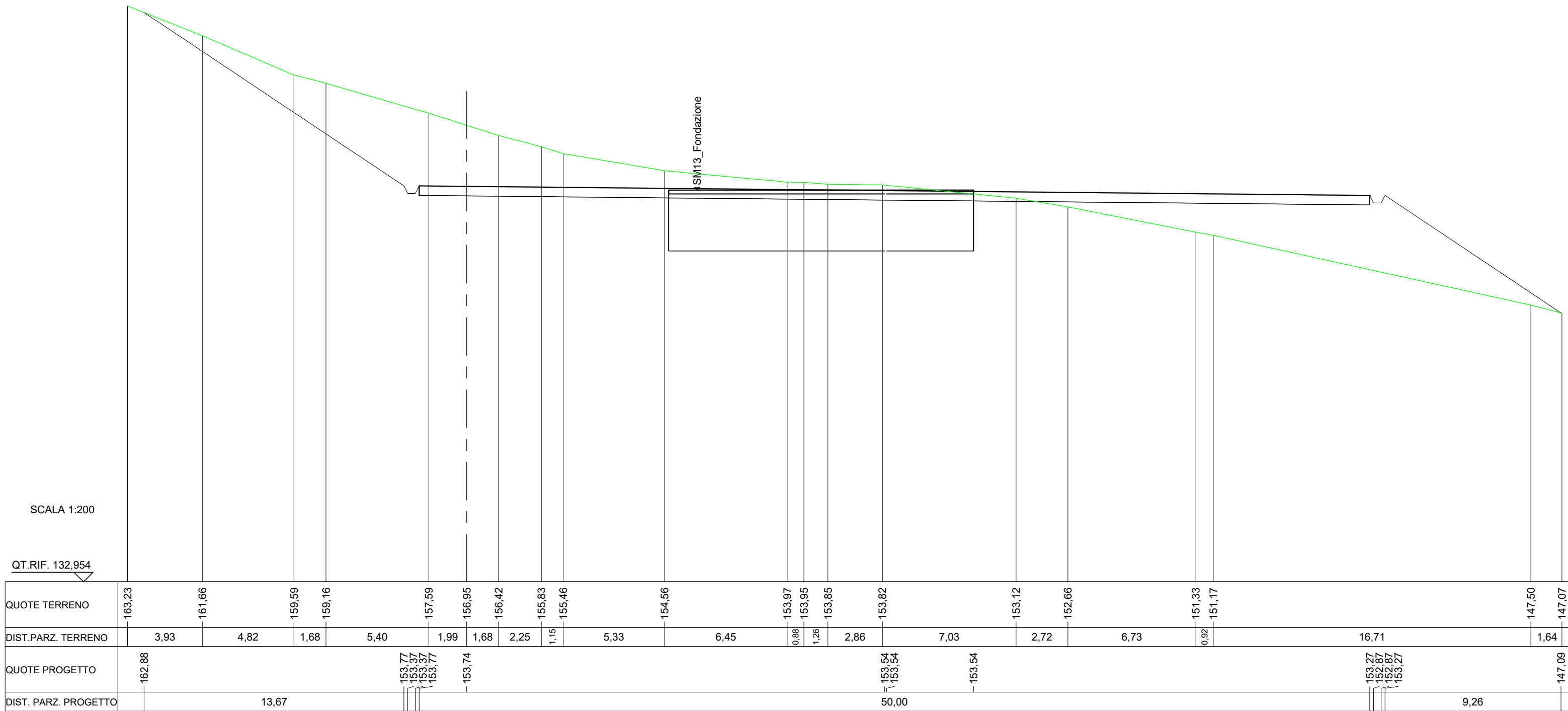
SCAVI E BONIFICHE	
SCAVO PER PIATTAFORMA	5,067 m ²
SCAVO PER PARETI TRINCEA	1,661 m ²
FOSSO	1,123 m ²
RILEVATI	
RILEVATO PER PIATTAFORMA	109,691 m ²
RILEVATO PER SCARPATE	18,162 m ²
SOVRASTRUTTURA STRADALE	
MISTO STABILIZZATO	25,000 m ²

SEZIONE N.: 10
 QT. PROGETTO: 152,862
 DIST.PROG.: 435,00
 DIST.PREC.: 25,00
 DIST.SUCC.: 30,00



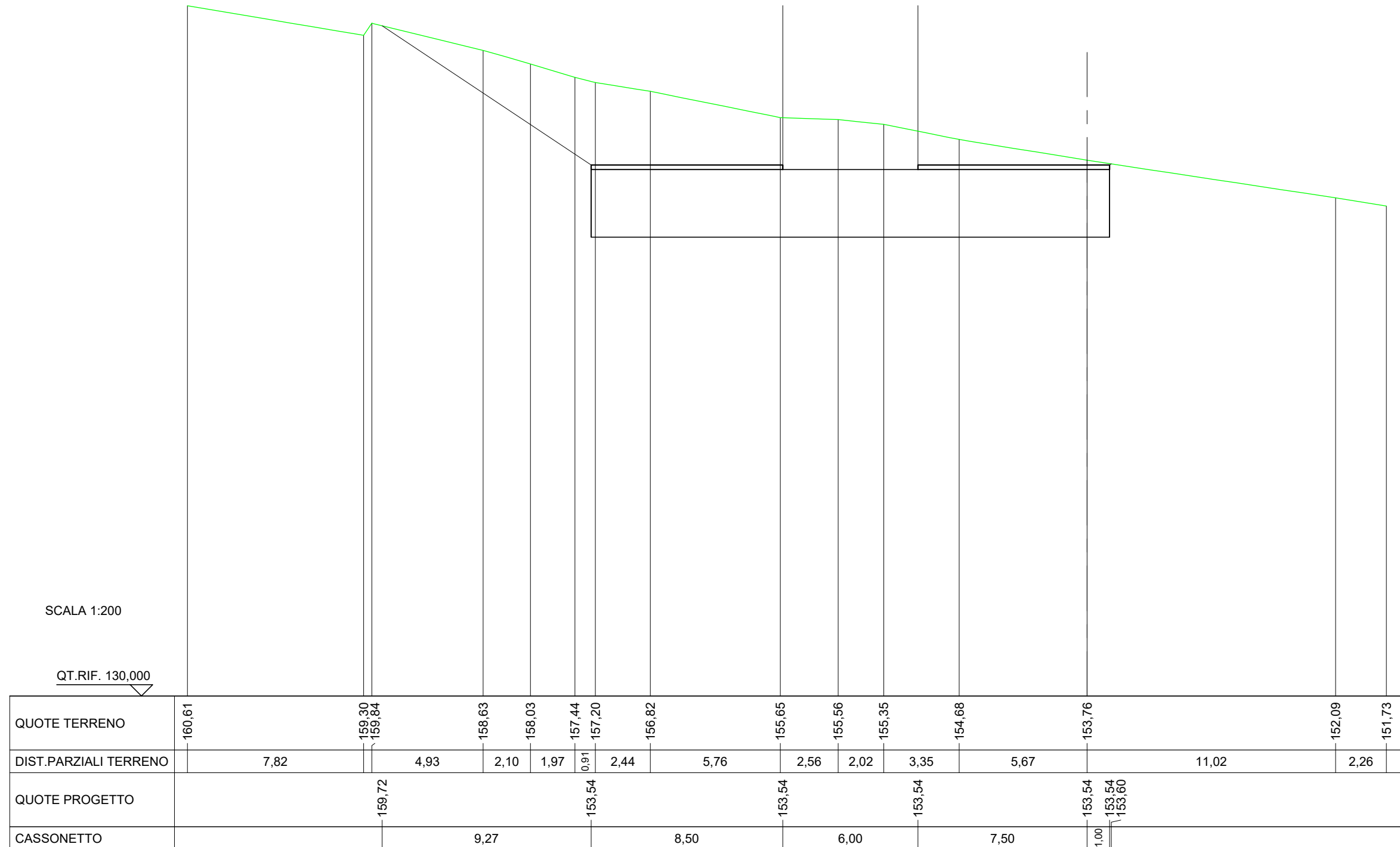
SCAVI E BONIFICHE	
SCAVO PER PIATTAFORMA	50,345 m ²
SCAVO PER PARETI TRINCEA	25,963 m ²
FOSSO	3,510 m ²
RILEVATI	
RILEVATO PER PIATTAFORMA	28,644 m ²
RILEVATO PER SCARPATE	21,611 m ²
SOVRASTRUTTURA STRADALE	
MISTO STABILIZZATO	28,837 m ²

SEZIONE N.: 12
 QT. PROGETTO: 153,742
 DIST.PROG.: 495,00
 DIST.PREC.: 30,00



SCAVI E BONIFICHE	
SCAVO PER PIATTAFORMA	39,598 m ²
SCAVO PER PARETI TRINCEA	19,034 m ²
SOVRASTRUTTURA STRADALE	
MISTO STABILIZZATO	3,400 m ²

SEZIONE N.: 13
 QT. PROGETTO: 153,544
 DIST.PROG.: 12,28



SCAVI E BONIFICHE	
SCAVO PER PIATTAFORMA	20,220 m ²
RILEVATI	
RILEVATO PER PIATTAFORMA	39,037 m ²
RILEVATO PER SCARPATE	10,537 m ²
SOVRASTRUTTURA STRADALE	
MISTO STABILIZZATO	33,438 m ²

SEZIONE N.: 15
 QT. PROGETTO: 153,118
 DIST.PREC.: 21,14
 DIST.SUCC.: 28,86

SCALA 1:200

QT.RIF. 129,749

SM13_Fondazione

DIST.PARZIALI TERRENO	5,40	22,73	0,54	16,58	9,82	5,30	10,05	39,98	
QUOTE TERRENO	-157,15	-153,54	-153,54	-153,54	-153,53	-152,43	-151,92	-151,14	-147,13
QUOTE PROGETTO	-153,54	-153,54	-153,54	-153,54	-153,54	-153,12	-151,67	-149,05	-147,13
DIST. PARZIALI PROGETTO						60,00	5,43		

RILEVATI	
RILEVATO PER PIATTAFORMA	165,199 m ²
RILEVATO PER SCARPATE	31,500 m ²
SOVRASTRUTTURA STRADALE	
MISTO STABILIZZATO	30,000 m ²

SEZIONE N.: 16
 QT. PROGETTO: 152,829
 DIST.PREC.: 28,86

SCALA 1:200

QT.RIF. 127,263

