PIANTA
SCALE 1:100

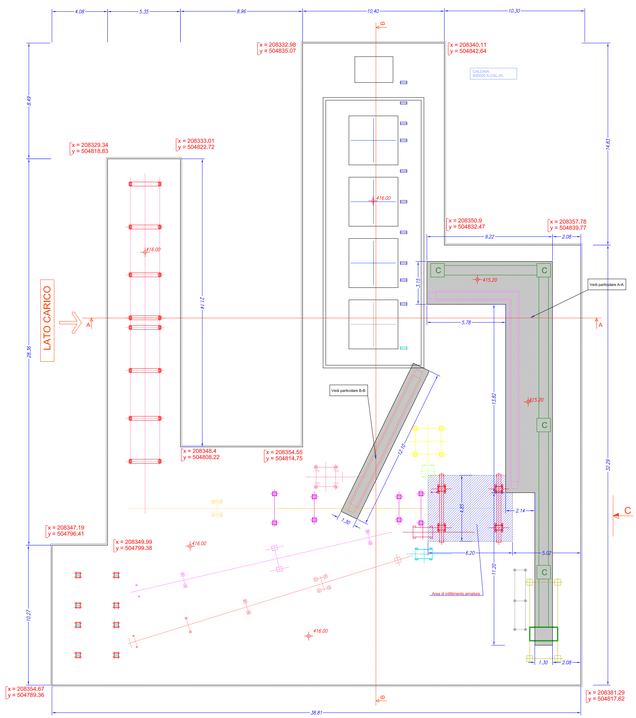

PIANTA
SCALE 1:100

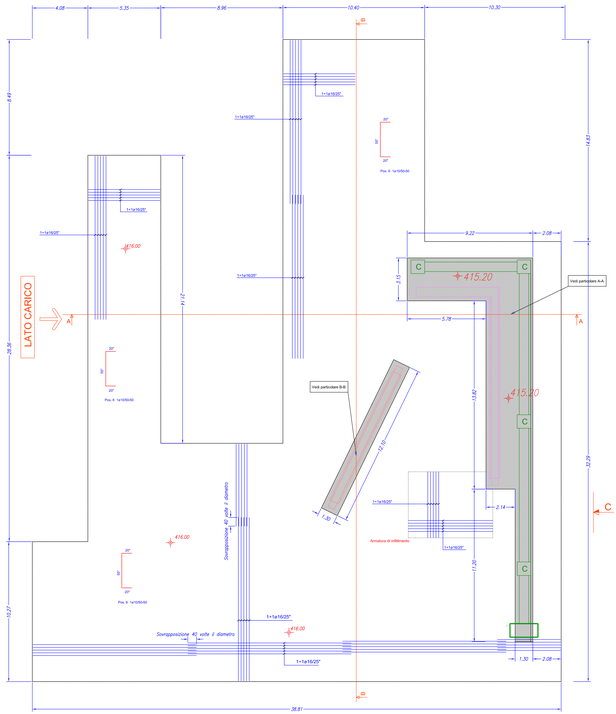

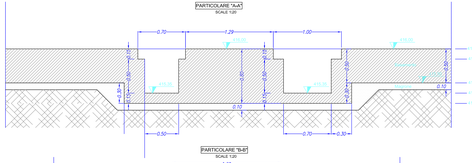

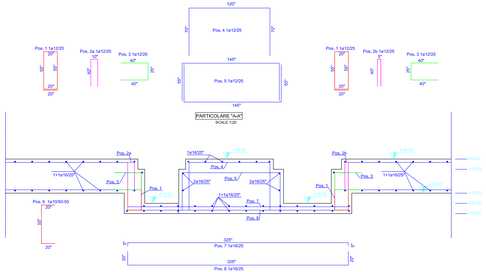

CALCESTRUZZO MAGRONE: Rck 150 N/mm
CALCESTRUZZO BASAMENTO: Rck 250 N/mm ; S4, AC 0.55, C.E.: XC2
ACCIAIO PER C.E.S. CASSE CONTROLLATO IN STABILIMENTO
COPRIFERRO >= 35mm

SEZIONE "B-B"
SCALE 1:100

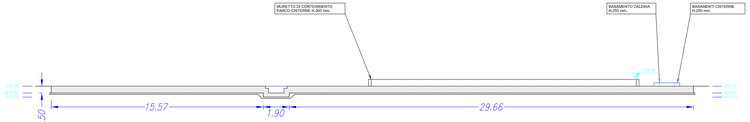

SEZIONE "A-A"
SCALE 1:100

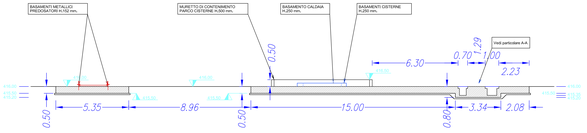

ANAS S.p.A.
DIZIONE CENTRALE PROGRAMMAZIONE PROGETTAZIONE

PA 12/09
CORRIDOIO PLURIMODALE TIRRENICO - NORD EUROPA
ITINERARIO AGRIGENTO - CALTANISSETTA - A19
S.S. N° 640 "DI PORTO EMPEDOCLE"
AMMODERNAMENTO E ADEGUAMENTO ALLA CAT. B DEL D.M. 5.11.2001
Dal km 44+000 allo svincolo con l'A19

PROGETTO ESECUTIVO

Contraente Generale:
Empedocle 2 scpa

CANTIERIZZAZIONE AREA ASI
SISTEMAZIONE AREA IMPIANTO CONGLOMERATI BITUMINOSI

CARPENTERIA ED ARMATURE BASAMENTO IN C.A.

Codice Unico Progetto (CUP) : F91B09000070001
Codice Elaborato:
PA12_09 - E 0 0 0 G E 2 1 8 F D 0 2 T B A 0 2 9 A Scala 1:100

REV.	DATA	DESCRIZIONE	REDATTO	VERIFICATO	APPROVATO	AUTORIZZATO
F						
E						
D						
C						
B						
A	Aprile 2011	Emissione			M. LITI	P. PAGLINI

Responsabile del procedimento: Ing. MAURIZIO ARAMINI

5 Progettista: ORDINE DEGLI INGEGNERI DI FIRENZE N. 3509 — SALVATORE LITI
6 Consulente Specialistico: Geotecnica Marche s.r.l. Ancona — Direttore Tecnico Geologo Giovanni Scarascia Mugnozza
7 Geologo: DOTT. GEOL. D'ANGELO MAURIZIO N. 1023
8 Coordinatore per la sicurezza in fase di esecuzione: ARCH. MARIANO VESTA N. 1483 — MARIANO VESTA ARCHITETTO
9 Direttore del lavori: ING. PIERPAOLO CAPPELLI N. 1445 — ORDINE DEGLI INGEGNERI PROVINCIA DI PERUGIA