

REGIONE
CALABRIA



Provincia di
Catanzaro



Committente:



PLT engineering s.r.l.
via Dismano 1280
47522 Cesena (FC)
P.IVA/C.F. 05857900723

Titolo del Progetto:

PARCO EOLICO "SELLIA MARINA"

Documento:

PROGETTO DEFINITIVO

ID PROGETTO:	PESM
DISCIPLINA:	P
CAPITOLO:	AD

N° Documento:

PESM-P-AD-04.01

Elaborato:

**Sezioni trasversali
Asse 1_AD**

SCALA:	1:200	FORMATO:	A4	Nome file:	PESM-P-AD-04.01_Sezioni trasversali - Asse 1_AD
--------	--------------	----------	-----------	------------	--------------------------------------------------------

Progettazione:



Ing. Saverio Pagliuso

Ing. Mario Francesco Perri

Ing. Giorgio Salatino

Ing. Claudio Coscarella

Rev:	Data Revisione	Descrizione Revisione	Redatto	Controllato	Approvato
00	01/2021	PRIMA EMISSIONE	GEMSA	GEMSA	PLT

SCAVI E BONIFICHE	
SCAVO PER PIATTAFORMA	4,625 m ²
SCAVO PER PARETI TRINCEA	0,090 m ²
FOSSO	0,565 m ²
SOVRASTRUTTURA STRADALE	
MISTO STABILIZZATO	3,507 m ²

SEZIONE N.: 1
 QT. PROGETTO: 49,508
 DIST.PROG.: 0,00
 DIST.SUCC.: 25,00

Provinciale per Soveria

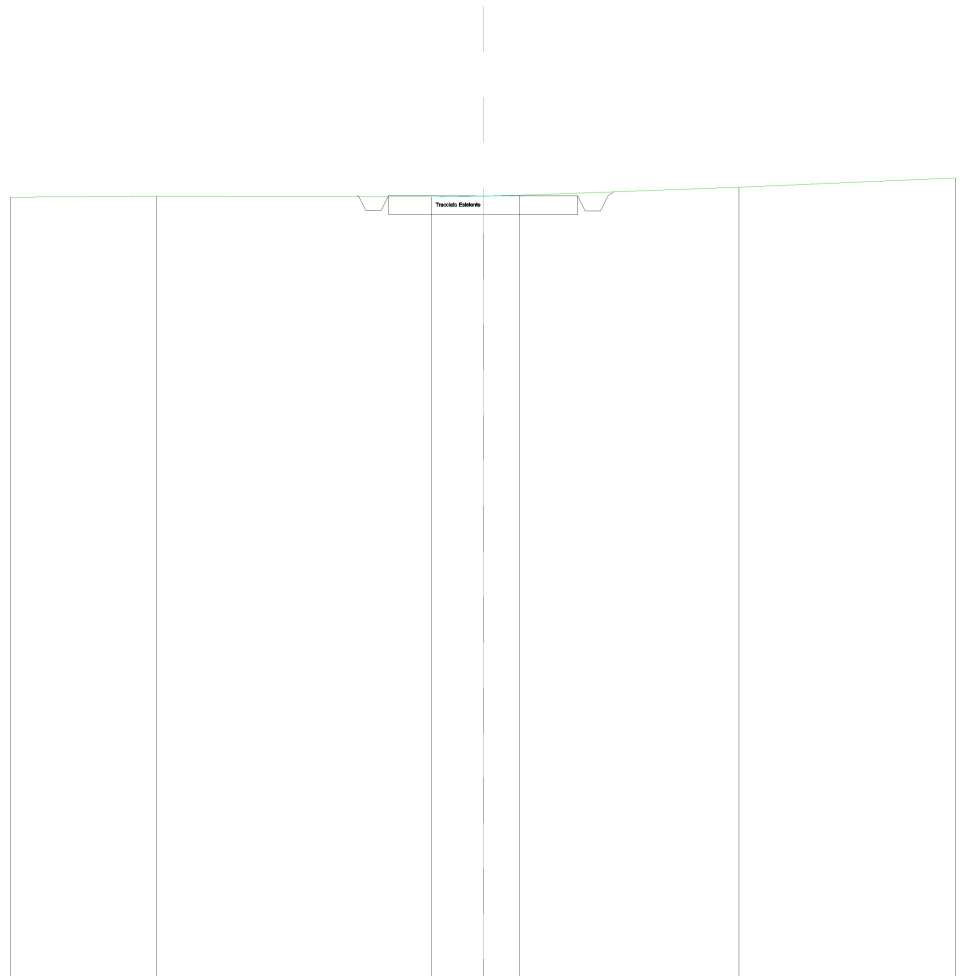
SCALA 1:200

QT.RIF. 30,000

TERRENO	49,52	49,44	49,36 49,37	49,53	49,56
DIST.PARZIALI TERRENO	4,13	5,65	4,17	7,47	
QUOTE PROGETTO			49,36 49,36 49,35 49,34	49,28	49,24 48,84 48,83 49,23 49,55
CASSONETTO			0,55 3,74	2,36	0,57

SCAVI E BONIFICHE	
SCAVO PER PIATTAFORMA	2,493 m ²
SCAVO PER PARETI TRINCEA	0,008 m ²
FOSSO	0,522 m ²
RILEVATI	
RILEVATO PER SCARPATE	0,001 m ²
SOVRASTRUTTURA STRADALE	
MISTO STABILIZZATO	2,500 m ²

SEZIONE N.: 2
 QT. PROGETTO: 50,683
 DIST.PROG.: 25,00
 DIST.PREC.: 25,00
 DIST.SUCC.: 25,00




SCALA 1:200

QT.RIF. 30,000

TERRENO	50,67	50,65	50,67	50,69	50,91
DIST.PARZIALI TERRENO	7,28	1,36	0,97	5,80	
QUOTE PROGETTO		50,65 50,69 50,29 50,29 50,69	50,68		50,68 50,28 50,68 50,78
CASSONETTO		2,50	2,50		

SCAVI E BONIFICHE	
SCAVO PER PIATTAFORMA	2,537 m ²
SCAVO PER PARETI TRINCEA	0,065 m ²
FOSSO	0,680 m ²
SOVRASTRUTTURA STRADALE	
MISTO STABILIZZATO	2,500 m ²

SEZIONE N.: 3
 QT. PROGETTO: 51,757
 DIST.PROG.: 50,00
 DIST.PREC.: 25,00
 DIST.SUCC.: 25,00



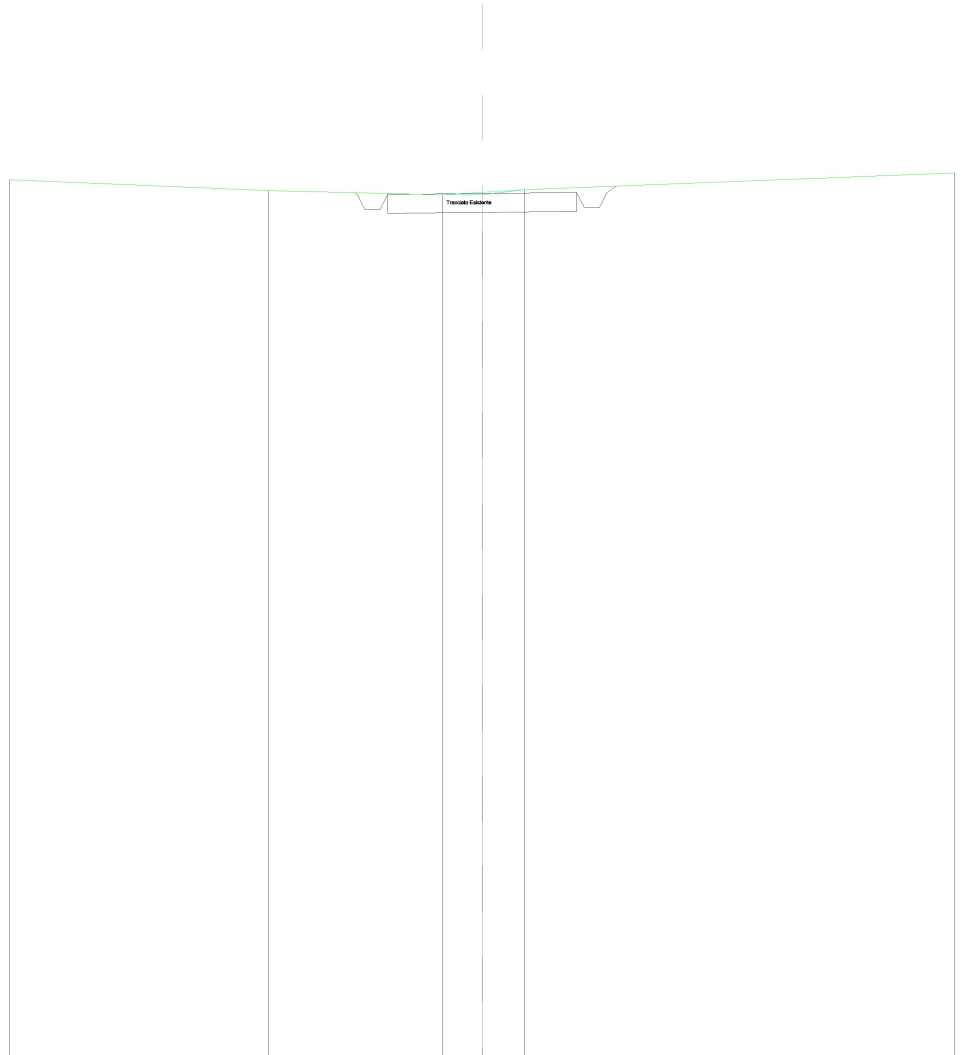
SCALA 1:200

QT.RIF. 30,000

TERRENO	51,86	51,73	51,73	51,73	52,08	52,03	52,03
DIST.PARZIALI TERRENO		5,40	1,46	0,92	2,57	4,32	1,56
QUOTE PROGETTO		51,78	51,73	51,33	51,73	51,76	51,78
CASSONETTO			2,50		2,50		

SCAVI E BONIFICHE	
SCAVO PER PIATTAFORMA	2,640 m ²
SCAVO PER PARETI TRINCEA	0,021 m ²
FOSSO	0,618 m ²
SOVRASTRUTTURA STRADALE	
MISTO STABILIZZATO	2,500 m ²

SEZIONE N.: 4
 QT. PROGETTO: 52,832
 DIST.PROG.: 75,00
 DIST.PREC.: 25,00
 DIST.SUCC.: 25,00



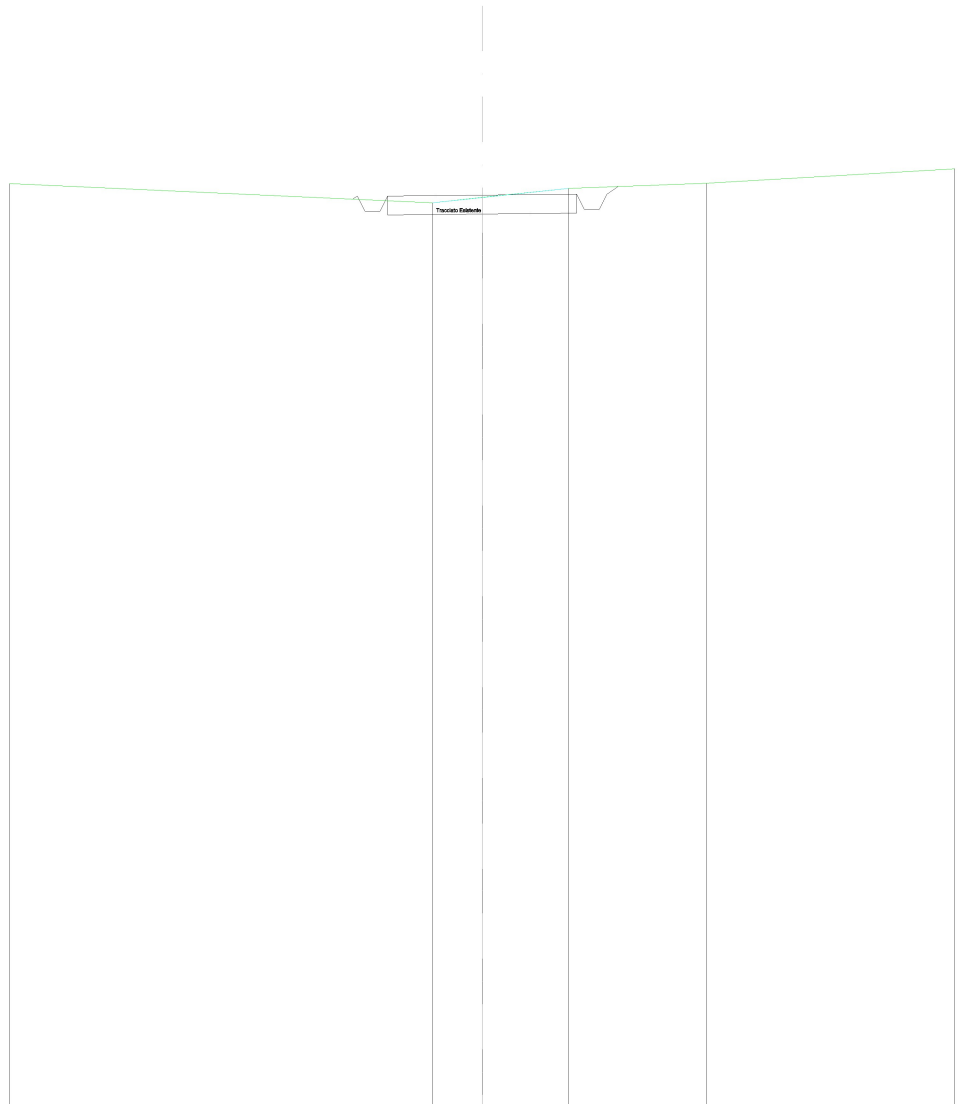
SCALA 1:200

QT.RIF. 30,000

TERRENO	52,90	52,80	52,80	52,93
DIST.PARZIALI TERRENO	4,61	1,04	1,11	
QUOTE PROGETTO	52,85 52,81 52,41 52,81			52,86 52,46 52,86 53,02
CASSONETTO		5,00		

SCAVI E BONIFICHE	
SCAVO PER PIATTAFORMA	2,299 m ²
SCAVO PER PARETI TRINCEA	0,029 m ²
FOSSO	0,545 m ²
RILEVATI	
RILEVATO PER SCARPATE	0,010 m ²
SOVRASTRUTTURA STRADALE	
MISTO STABILIZZATO	2,500 m ²

SEZIONE N.: 5
 QT. PROGETTO: 54,132
 DIST.PROG.: 100,00
 DIST.PREC.: 25,00
 DIST.SUCC.: 32,00



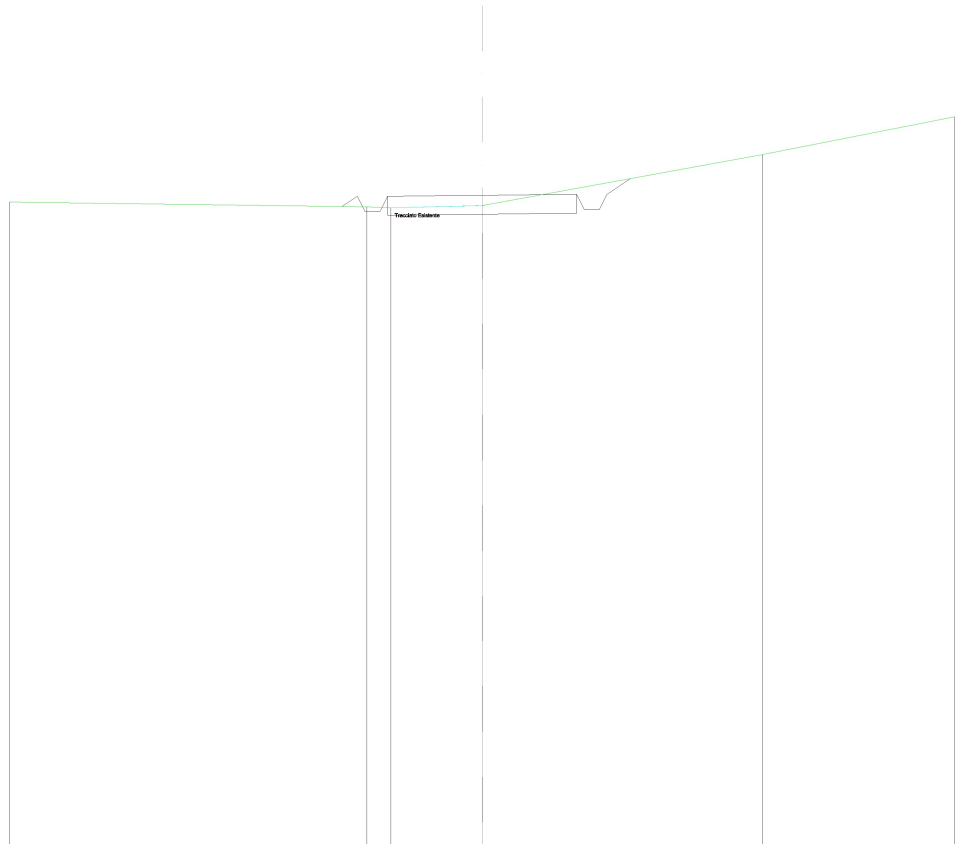
SCALA 1:200

QT.RIF. 30,000

TERRENO		53,93	54,07	54,31	54,44
DIST.PARZIALI TERRENO		1,32	2,29	3,64	
QUOTE PROGETTO		54,03 54,11 53,71 54,11	54,13	54,16 53,76 54,16 54,36	
CASSONETTO		2,50	2,50		

SCAVI E BONIFICHE	
SCAVO PER PIATTAFORMA	1,621 m ²
SCAVO PER PARETI TRINCEA	0,093 m ²
FOSSO	0,474 m ²
RILEVATI	
RILEVATO PER SCARPATE	0,097 m ²
SOVRASTRUTTURA STRADALE	
MISTO STABILIZZATO	2,500 m ²

SEZIONE N.: 7
 QT. PROGETTO: 57,209
 DIST.PROG.: 150,00
 DIST.PREC.: 18,00
 DIST.SUCC.: 25,00




SCALA 1:200

QT.RIF. 40,000

TERRENO		56,91	56,88	56,93		58,28
DIST.PARZIALI TERRENO		0,83	2,41		7,41	
QUOTE PROGETTO		56,91	57,18	56,78	57,18	57,23
CASSONETTO		56,78	57,18	57,21	57,23	56,83
			2,50	2,50		0,62
						57,23
						57,65

SCAVI E BONIFICHE	
SCAVO PER PIATTAFORMA	1,174 m ²
SCAVO PER PARETI TRINCEA	0,068 m ²
FOSSO	0,394 m ²
RILEVATI	
RILEVATO PER SCARPATE	0,159 m ²
SOVRASTRUTTURA STRADALE	
MISTO STABILIZZATO	2,500 m ²

SEZIONE N.: 8
 QT. PROGETTO: 59,578
 DIST.PROG.: 175,00
 DIST.PREC.: 25,00
 DIST.SUCC.: 21,00



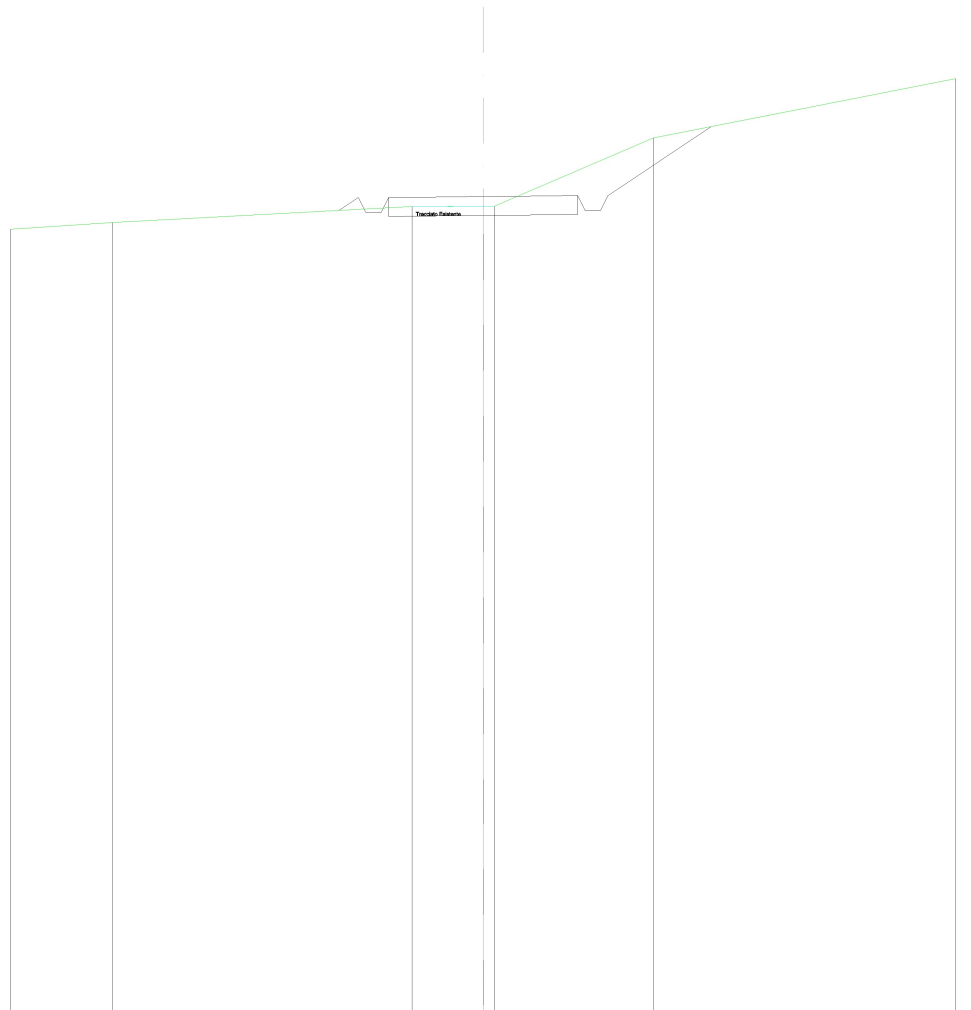
SCALA 1:200

QT.RIF. 40,000

TERRENO		59,21	59,19	59,19	61,24
DIST.PARZIALI TERRENO		2,36		9,91	
QUOTE PROGETTO		59,19	59,15	59,15	59,15
CASSONETTO		0,54	2,50	2,50	0,55

SCAVI E BONIFICHE	
SCAVO PER PIATTAFORMA	2,251 m ²
SCAVO PER PARETI TRINCEA	1,586 m ²
FOSSO	0,958 m ²
RILEVATI	
RILEVATO PER SCARPATE	0,122 m ²
SOVRASTRUTTURA STRADALE	
MISTO STABILIZZATO	2,500 m ²

SEZIONE N.: 9
 QT. PROGETTO: 61,560
 DIST.PROG.: 196,00
 DIST.PREC.: 21,00
 DIST.SUCC.: 18,00



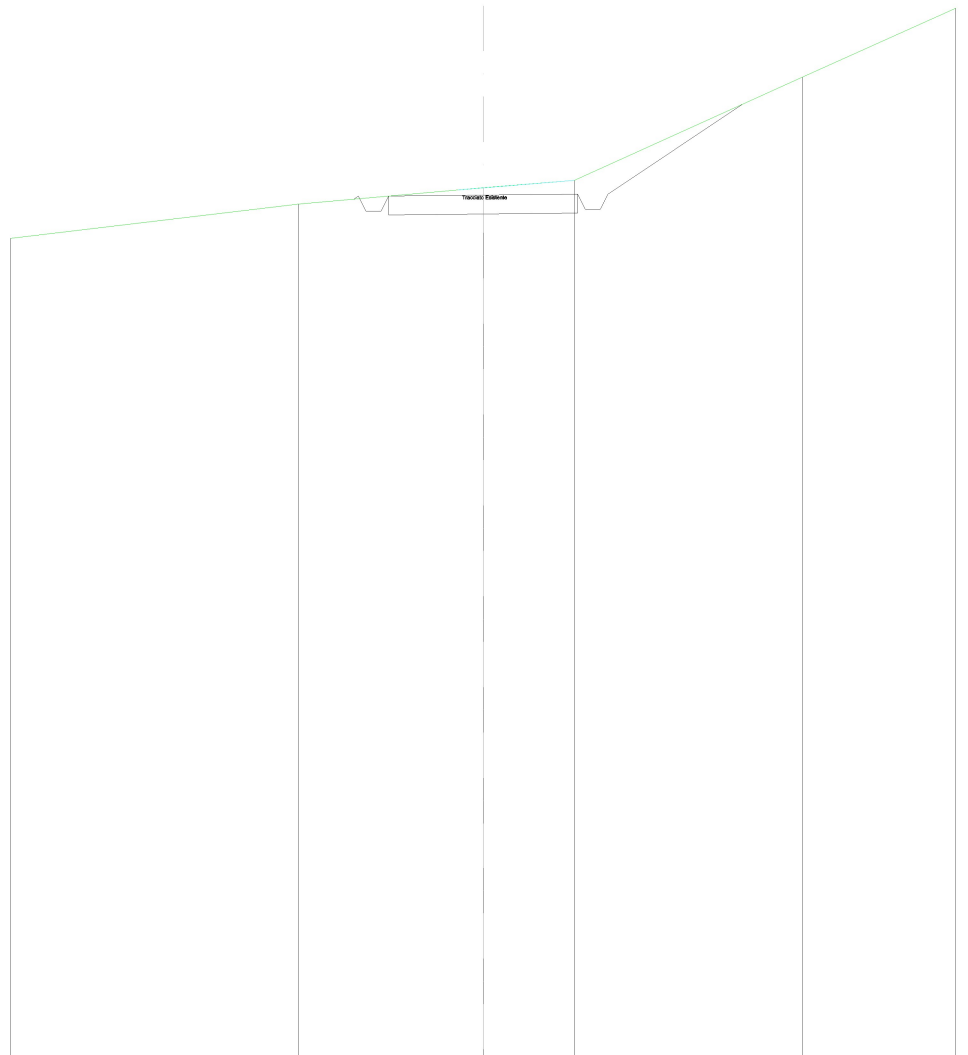
SCALA 1:200

QT.RIF. 40,000

TERRENO	60,87	61,30	61,31	61,31	63,11
DIST.PARZIALI TERRENO		7,93	1,88	4,20	
QUOTE PROGETTO		61,20 61,54 61,14 61,14 61,54	61,56	61,59 61,19 61,59	63,41
CASSONETTO		0,51 2,50	2,50	2,73	

SCAVI E BONIFICHE	
SCAVO PER PIATTAFORMA	3,455 m ²
SCAVO PER PARETI TRINCEA	1,363 m ²
FOSSO	0,920 m ²
RILEVATI	
RILEVATO PER SCARPATE	0,005 m ²
SOVRASTRUTTURA STRADALE	
MISTO STABILIZZATO	2,500 m ²

SEZIONE N.: 10
 QT. PROGETTO: 62,786
 DIST.PROG.: 214,00
 DIST.PREC.: 18,00
 DIST.SUCC.: 16,00




SCALA 1:200

QT.RIF. 40,000

TERRENO	62,55	62,98	63,17	65,90
DIST.PARZIALI TERRENO		4,87	2,42	6,02
QUOTE PROGETTO		62,68 62,76 62,36 62,76	62,81 62,41 62,81	65,19
CASSONETTO		5,00	3,57	

SCAVI E BONIFICHE	
SCAVO PER PIATTAFORMA	2,539 m ²
SCAVO PER PARETI TRINCEA	0,892 m ²
FOSSO	0,707 m ²
RILEVATI	
RILEVATO PER SCARPATE	0,096 m ²
SOVRASTRUTTURA STRADALE	
MISTO STABILIZZATO	2,500 m ²

SEZIONE N.: 11
 QT. PROGETTO: 63,328
 DIST.PROG.: 230,00
 DIST.PREC.: 16,00
 DIST.SUCC.: 20,00



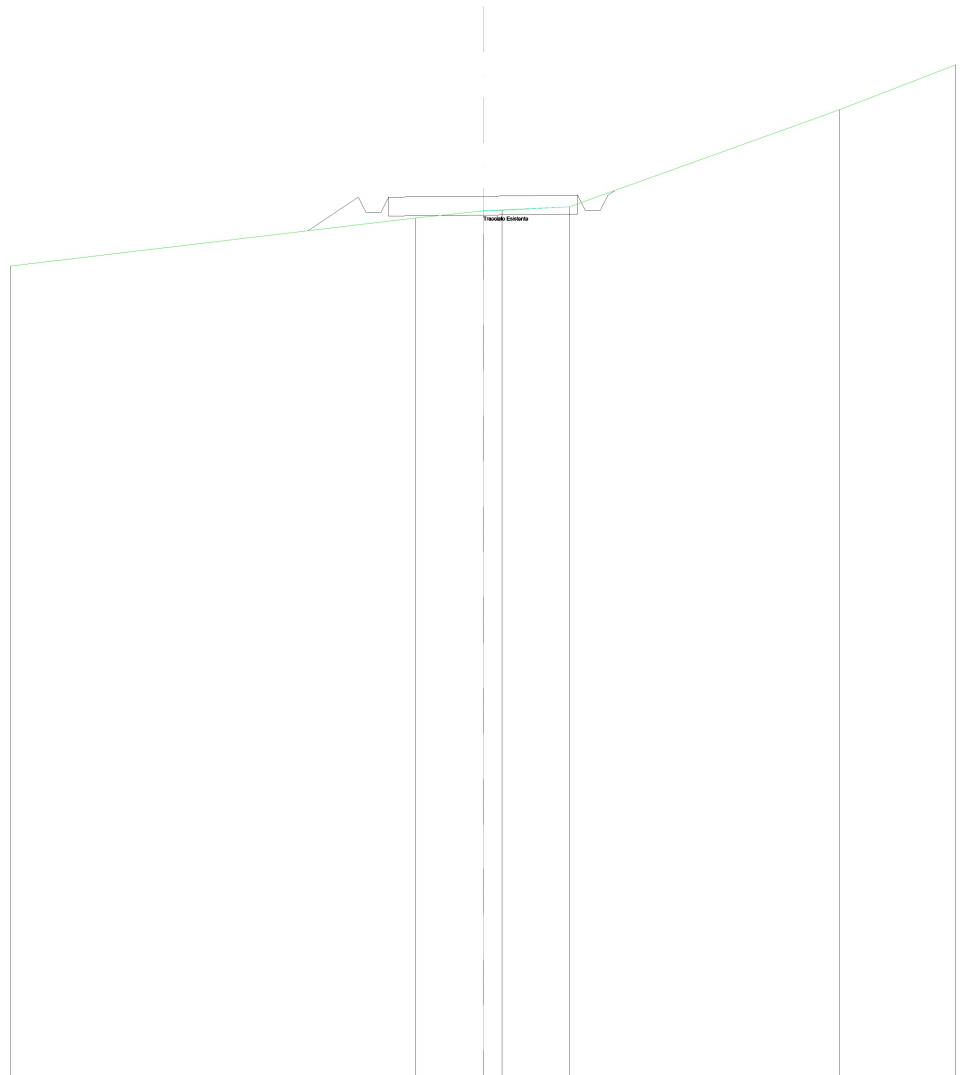
SCALA 1:200

QT.RIF. 40,000

TERRENO	62,21	62,69	63,32	63,37	63,40	65,25
DIST.PARZIALI TERRENO	3,84	5,56	0,72	1,88	4,31	
QUOTE PROGETTO			62,97 63,30 62,90 63,30		63,35 62,95 63,35	65,18
CASSONETTO			0,50	5,00		2,74

SCAVI E BONIFICHE	
SCAVO PER PIATTAFORMA	0,452 m ²
SCAVO PER PARETI TRINCEA	0,005 m ²
FOSSO	0,181 m ²
RILEVATI	
RILEVATO PER PIATTAFORMA	0,088 m ²
RILEVATO PER SCARPATE	0,806 m ²
SOVRASTRUTTURA STRADALE	
MISTO STABILIZZATO	2,500 m ²

SEZIONE N.: 12
 QT. PROGETTO: 63,286
 DIST.PROG.: 250,00
 DIST.PREC.: 20,00
 DIST.SUCC.: 27,00




SCALA 1:200

QT.RIF. 40,000

TERRENO		62,71	62,90	62,91	63,00	65,57
DIST.PARZIALI TERRENO		1,79	0,50	1,79	7,15	
QUOTE PROGETTO		62,37	63,26	62,86	62,86	63,26
CASSONETTO		1,33	2,50	2,50	63,29	63,31
					62,91	63,31
					63,31	63,43

SCAVI E BONIFICHE	
SCAVO PER PIATTAFORMA	1,717 m ²
SCAVO PER PARETI TRINCEA	0,010 m ²
FOSSO	0,239 m ²
RILEVATI	
RILEVATO PER SCARPATE	0,235 m ²
SOVRASTRUTTURA STRADALE	
MISTO STABILIZZATO	2,500 m ²

SEZIONE N.: 13
 QT. PROGETTO: 62,580
 DIST.PROG.: 277,00
 DIST.PREC.: 27,00
 DIST.SUCC.: 28,00




SCALA 1:200

QT.RIF. 40,000

TERRENO			62,46 62,49		62,56
DIST.PARZIALI TERRENO				2,43	
QUOTE PROGETTO		62,05 62,56 62,16 62,56	62,58		62,61 62,21 62,61 62,76
CASSONETTO		0,75 2,50	2,50		0,60

SCAVI E BONIFICHE	
SCAVO PER PIATTAFORMA	2,821 m ²
SCAVO PER PARETI TRINCEA	0,536 m ²
FOSSO	0,747 m ²
RILEVATI	
RILEVATO PER SCARPATE	0,613 m ²
SOVRASTRUTTURA STRADALE	
MISTO STABILIZZATO	2,500 m ²

SEZIONE N.: 14
 QT. PROGETTO: 61,953
 DIST.PROG.: 305,00
 DIST.PREC.: 28,00
 DIST.SUCC.: 20,00



SCALA 1:200

QT.RIF. 40,000


TERRENO	60,78	60,92	62,02	62,27	63,10	64,42
DIST.PARZIALI TERRENO	2,88	5,08	1,16	4,24	6,54	
QUOTE PROGETTO		61,01	61,93	61,95	61,98	62,98
CASSONETTO		1,37	2,50	2,50	1,51	

SCAVI E BONIFICHE	
SCAVO PER PIATTAFORMA	1,941 m ²
SCAVO PER PARETI TRINCEA	0,640 m ²
FOSSO	0,727 m ²
RILEVATI	
RILEVATO PER PIATTAFORMA	0,146 m ²
RILEVATO PER SCARPATE	0,766 m ²
SOVRASTRUTTURA STRADALE	
MISTO STABILIZZATO	2,500 m ²

SEZIONE N.: 15
 QT. PROGETTO: 62,244
 DIST.PROG.: 325,00
 DIST.PREC.: 20,00
 DIST.SUCC.: 28,00

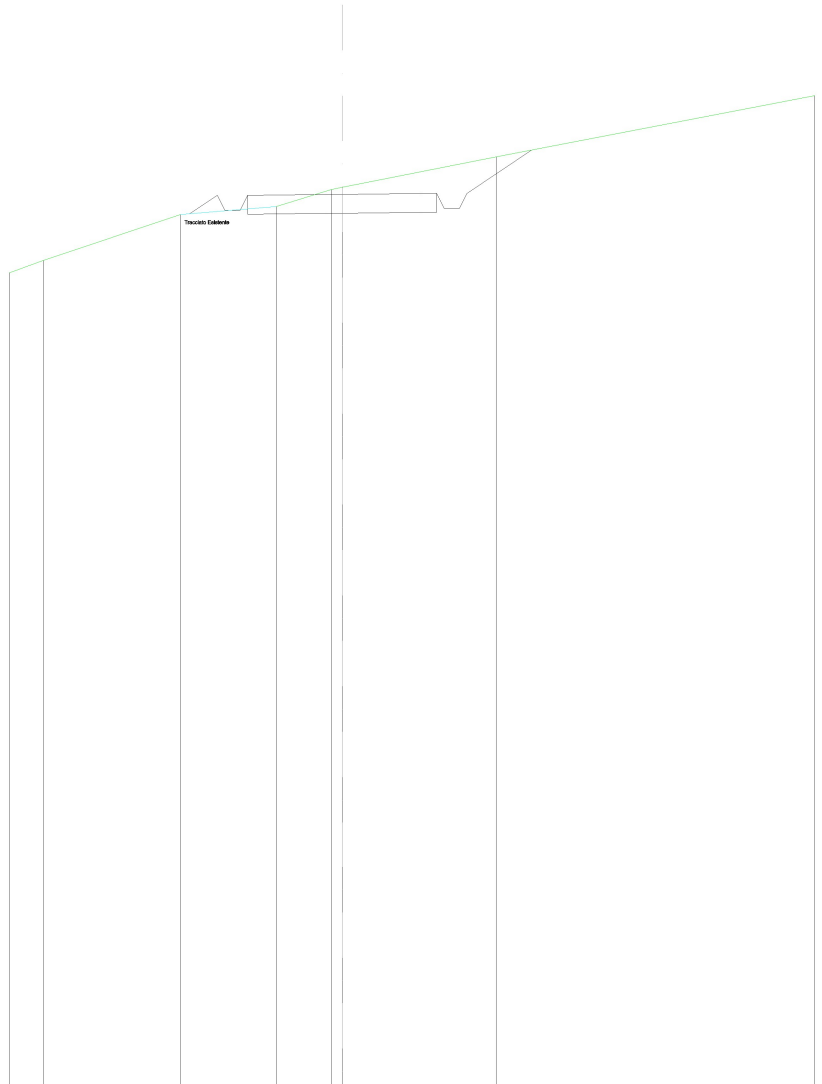
SCALA 1:200

QT.RIF. 40,000



SCAVI E BONIFICHE	
SCAVO PER PIATTAFORMA	3,214 m ²
SCAVO PER PARETI TRINCEA	0,700 m ²
FOSSO	0,829 m ²
RILEVATI	
RILEVATO PER SCARPATE	0,240 m ²
SOVRASTRUTTURA STRADALE	
MISTO STABILIZZATO	2,500 m ²

SEZIONE N.: 16
 QT. PROGETTO: 63,627
 DIST.PROG.: 353,00
 DIST.PREC.: 28,00
 DIST.SUCC.: 16,00



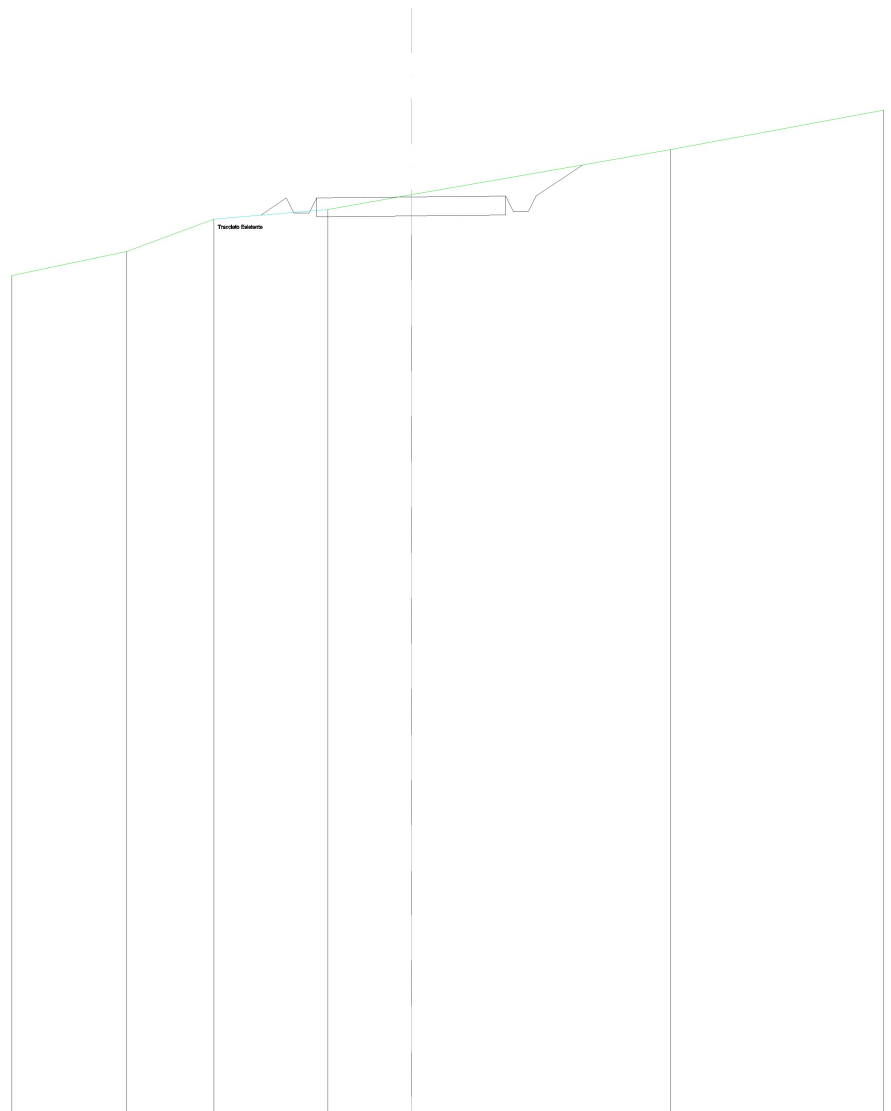
SCALA 1:200

QT.RIF. 40,000

TERRENO	61,55	61,88	63,09	63,30	63,76	63,81	64,62
DIST.PARZIALI TERRENO	0,90	3,63	2,52	1,46	4,07		
QUOTE PROGETTO			63,11	63,60	63,20	63,60	63,63
CASSONETTO			0,74	0,60	2,50	2,50	1,72
			63,65	63,25	63,25	63,65	64,80

SCAVI E BONIFICHE	
SCAVO PER PIATTAFORMA	2,806 m ²
SCAVO PER PARETI TRINCEA	0,379 m ²
FOSSO	0,690 m ²
RILEVATI	
RILEVATO PER SCARPATE	0,198 m ²
SOVRASTRUTTURA STRADALE	
MISTO STABILIZZATO	2,500 m ²

SEZIONE N.: 17
 QT. PROGETTO: 64,266
 DIST.PROG.: 369,00
 DIST.PREC.: 16,00
 DIST.SUCC.: 16,00



SCALA 1:200

QT.RIF. 40,000

TERRENO	62,20	62,83	63,68	63,94	64,33	65,52					
DIST.PARZIALI TERRENO	3,04	2,30	3,01	2,20	6,86						
QUOTE PROGETTO			63,79	64,24	64,24	64,27	64,29	63,89	63,89	64,29	65,12
CASSONETTO			0,68	0,80	2,50	2,50	1,24				

