


REGIONE
CALABRIA



Provincia di
Catanzaro



Committente:



PLT engineering s.r.l.
via Dismano 1280
47522 Cesena (FC)
P.IVA/C.F. 05857900723

Titolo del Progetto:

PARCO EOLICO "SELLIA MARINA"

Documento:

PROGETTO DEFINITIVO

ID PROGETTO:	PESM
DISCIPLINA:	P
CAPITOLO:	AD

N° Documento:

PESM-P-AD-04.02

Elaborato:

**Sezioni trasversali
Asse 2_AD**

SCALA:	1:200	FORMATO:	A4	Nome file:	PESM-P-AD-04.02_Sezioni trasversali - Asse 2_AD
--------	--------------	----------	-----------	------------	--

Progettazione:



Ing. Saverio Pagliuso

Ing. Mario Francesco Perri

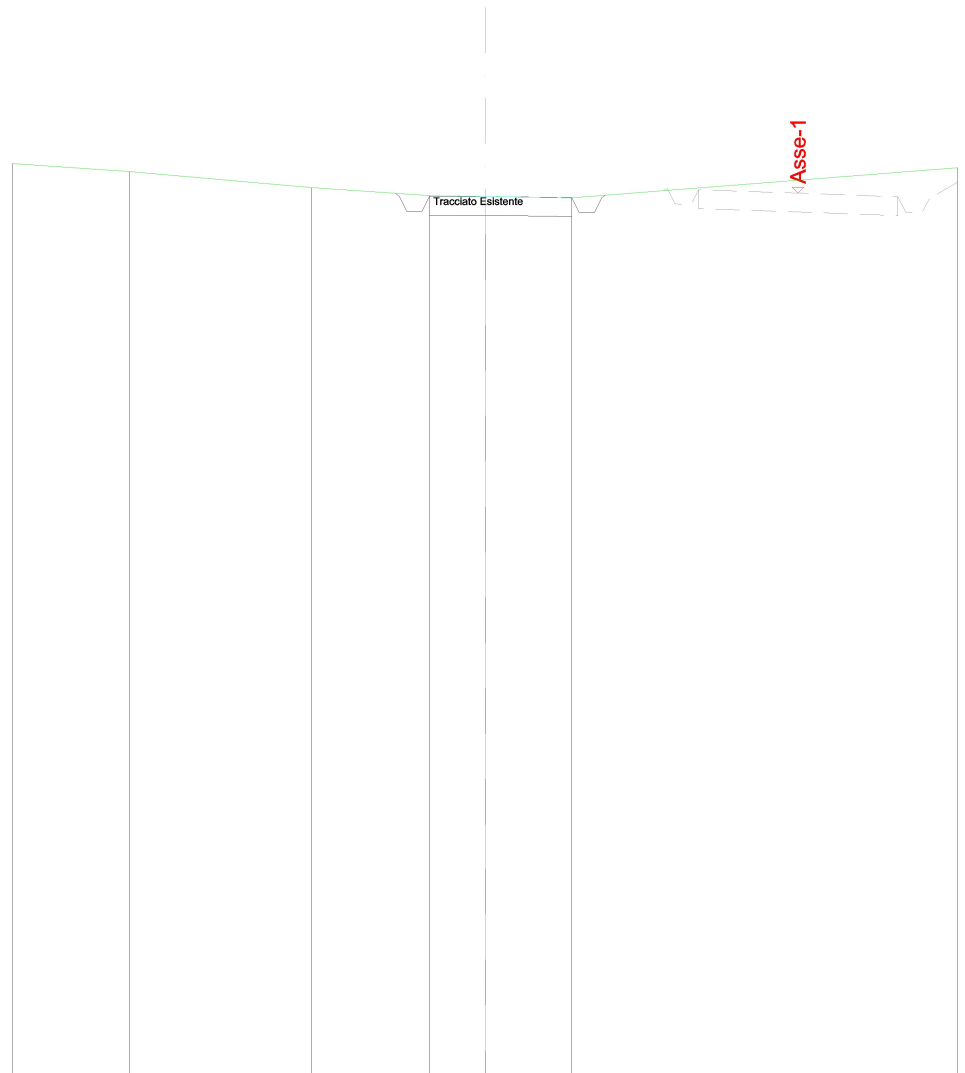
Ing. Giorgio Salatino

Ing. Claudio Coscarella

Rev:	Data Revisione	Descrizione Revisione	Redatto	Controllato	Approvato
00	01/2021	PRIMA EMISSIONE	GEMSA	GEMSA	PLT

SCAVI E BONIFICHE	
SCAVO PER PIATTAFORMA	1,890 m ²
SCAVO PER PARETI TRINCEA	0,006 m ²
FOSSO	0,532 m ²
SOVRASTRUTTURA STRADALE	
MISTO STABILIZZATO	1,881 m ²

SEZIONE N.: 1
 QT. PROGETTO: 123,283
 DIST.PROG.: 0,00
 DIST.SUCC.: 15,00



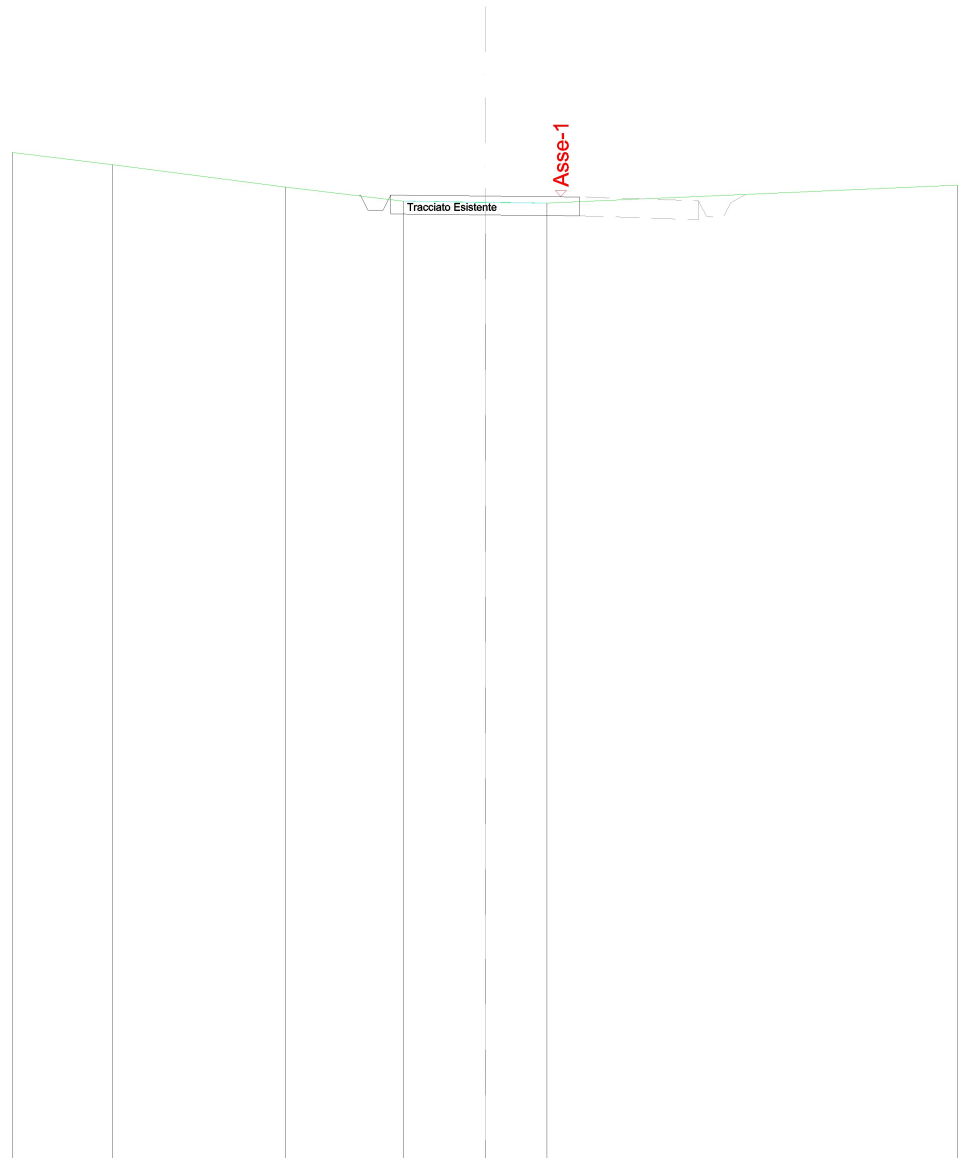
SCALA 1:200

QT.RIF. 100,000

TERRENO	123,95	123,52	123,31	123,29	123,25
DIST.PARZIALI TERRENO	4,82	3,12	1,47	2,29	
QUOTE PROGETTO			123,38 123,30 122,90 122,90		123,26 122,86 122,86 123,26 123,32
CASSONETTO				3,96	

SCAVI E BONIFICHE	
SCAVO PER PIATTAFORMA	1,679 m ²
FOSSO	0,182 m ²
RILEVATI	
RILEVATO PER SCARPATE	0,004 m ²
SOVRASTRUTTURA STRADALE	
MISTO STABILIZZATO	2,500 m ²

SEZIONE N.: 2
 QT. PROGETTO: 125,550
 DIST.PROG.: 15,00
 DIST.PREC.: 15,00
 DIST.SUCC.: 15,00




SCALA 1:200

QT.RIF. 100,000

TERRENO	126,38	125,78	125,41	125,38	125,36
DIST.PARZIALI TERRENO	4,58	3,12	2,17	1,63	
QUOTE PROGETTO			125,55 125,58 125,18 125,18 125,58	125,55	125,53
CASSONETTO			2,50	2,50	

SCAVI E BONIFICHE	
SCAVO PER PIATTAFORMA	1,913 m ²
FOSSO	0,173 m ²
RILEVATI	
RILEVATO PER SCARPATE	0,006 m ²
SOVRASTRUTTURA STRADALE	
MISTO STABILIZZATO	2,500 m ²

SEZIONE N.: 3
 QT. PROGETTO: 127,696
 DIST. PROG.: 30,00
 DIST. PREC.: 15,00
 DIST. SUCC.: 15,00




SCALA 1:200

QT.RIF. 110,000

TERRENO	128,54	127,58	127,57	127,57
DIST. PARZIALI TERRENO	6,99	2,54	1,37	
QUOTE PROGETTO		127,69 127,72 127,32 127,32 127,72	127,70	127,67
CASSONETTO		2,50	2,50	

SCAVI E BONIFICHE	
SCAVO PER PIATTAFORMA	2,889 m ²
SOVRASTRUTTURA STRADALE	
MISTO STABILIZZATO	2,500 m ²

SEZIONE N.: 4
 QT. PROGETTO: 129,842
 DIST.PROG.: 45,00
 DIST.PREC.: 15,00
 DIST.SUCC.: 15,00



SCALA 1:200

QT.RIF. 110,000

TERRENO	132,35	131,61		129,96	129,91	129,86	129,96	129,92
DIST.PARZIALI TERRENO		2,63	5,00		2,07	1,47	1,25	
QUOTE PROGETTO				129,87			129,82	
CASSONETTO					5,00			

SCAVI E BONIFICHE	
SCAVO PER PIATTAFORMA	2,721 m ²
SOVRASTRUTTURA STRADALE	
MISTO STABILIZZATO	2,500 m ²

SEZIONE N.: 5
 QT. PROGETTO: 131,988
 DIST.PROG.: 60,00
 DIST.PREC.: 15,00
 DIST.SUCC.: 10,00




SCALA 1:200

QT.RIF. 110,000

TERRENO	134,54		132,34	132,07	132,00	131,93		132,48	132,65
DIST.PARZIALI TERRENO		6,83	0,92	1,54	1,49		7,16		2,01
QUOTE PROGETTO			132,01				131,96		
CASSONETTO					5,00				

SCAVI E BONIFICHE	
SCAVO PER PIATTAFORMA	3,852 m ²
SCAVO PER PARETI TRINCEA	0,461 m ²
SOVRASTRUTTURA STRADALE	
MISTO STABILIZZATO	2,409 m ²

SEZIONE N.: 6
 QT. PROGETTO: 133,518
 DIST.PROG.: 70,00
 DIST.PREC.: 10,00
 DIST.SUCC.: 9,00



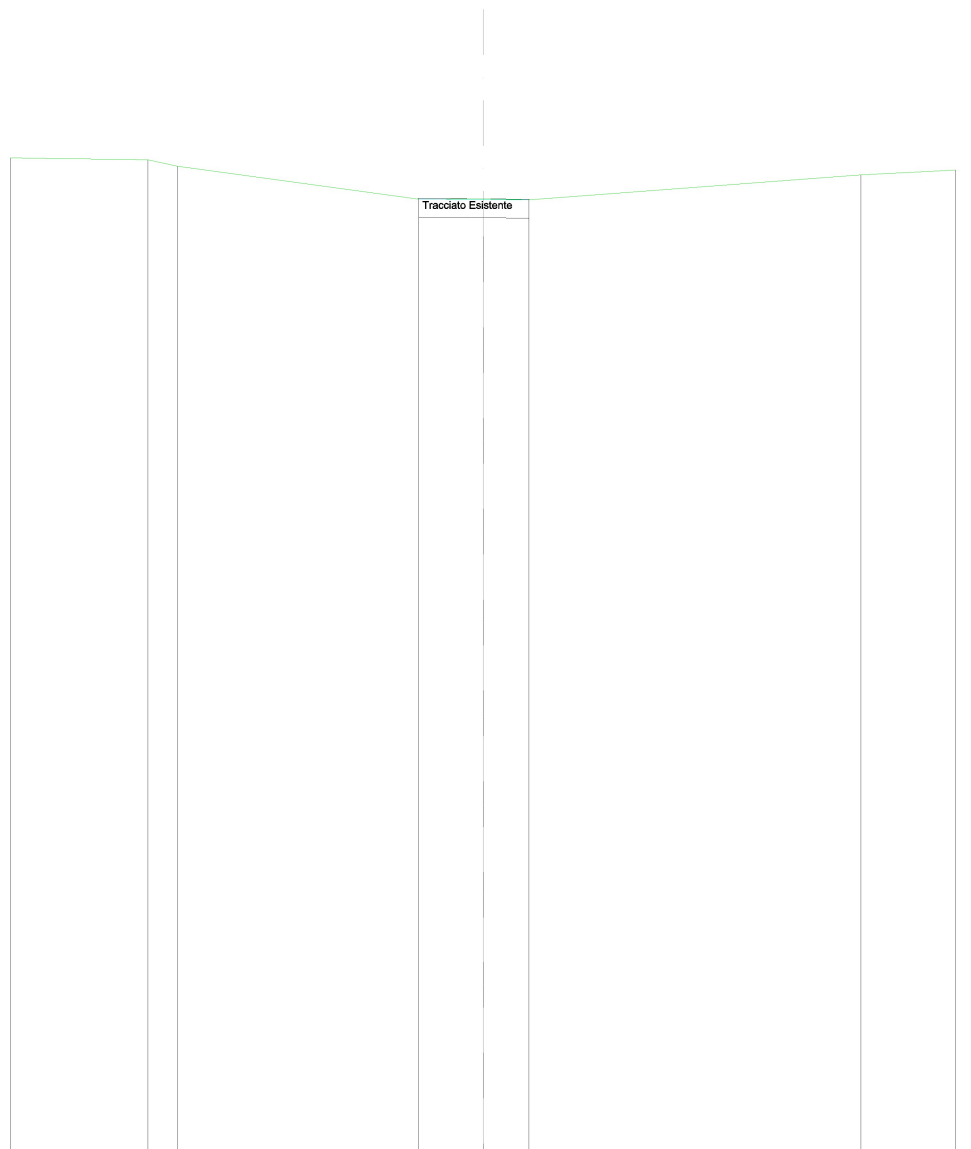
SCALA 1:200

QT.RIF. 110,000

TERRENO	135,80	134,98	133,86	133,79	133,74	133,90	133,82
DIST.PARZIALI TERRENO		3,61	3,89	1,72	1,28	2,09	1,09
QUOTE PROGETTO			134,48	133,54		133,49	133,87
CASSONETTO			1,40	4,82		0,56	

SCAVI E BONIFICHE	
SCAVO PER PIATTAFORMA	1,429 m ²
RILEVATI	
RILEVATO PER SCARPATE	0,001 m ²
SOVRASTRUTTURA STRADALE	
MISTO STABILIZZATO	1,459 m ²

SEZIONE N.: 7
 QT. PROGETTO: 135,234
 DIST.PROG.: 79,00
 DIST.PREC.: 9,00



SCALA 1:200

QT.RIF. 110,000

TERRENO	136,27	136,09	135,22	135,23	135,21	135,87
DIST.PARZIALI TERRENO	0,79	6,38	1,70	1,21	8,78	
QUOTE PROGETTO			135,23 135,25	135,23	135,22 135,21	
CASSONETTO			1,70	1,21		