

REGIONE  
CALABRIA



Provincia di  
Catanzaro



Committente:



**PLT engineering s.r.l.**  
via Dismano 1280  
47522 Cesena (FC)  
P.IVA/C.F. 05857900723

Titolo del Progetto:

## PARCO EOLICO "SELLIA MARINA"

Documento:

**PROGETTO DEFINITIVO**

ID PROGETTO:	<b>PESM</b>
DISCIPLINA:	<b>P</b>
CAPITOLO:	<b>AD</b>

N° Documento:

**PESM-P-AD-04.09**

Elaborato:

**Sezioni trasversali  
Asse 11\_ALL**

SCALA:	<b>1:200</b>	FORMATO:	<b>A4</b>	Nome file:	<b>PESM-P-AD-04.09_Sezioni trasversali - Asse 11_ALL</b>
--------	--------------	----------	-----------	------------	--

Progettazione:



**Ing. Saverio Pagliuso**

**Ing. Mario Francesco Perri**


**Ing. Giorgio Salatino**

**Ing. Claudio Coscarella**

Rev:	Data Revisione	Descrizione Revisione	Redatto	Controllato	Approvato
00	01/2021	PRIMA EMISSIONE	GEMSA	GEMSA	PLT

SCAVI E BONIFICHE	
FOSSO	0,229 m <sup>2</sup>
RILEVATI	
RILEVATO PER PIATTAFORMA	0,023 m <sup>2</sup>

SEZIONE N.: 1  
 QT. PROGETTO: 66,125  
 DIST.PROG.: 0,00  
 DIST.SUCC.: 50,00



SCALA 1:200

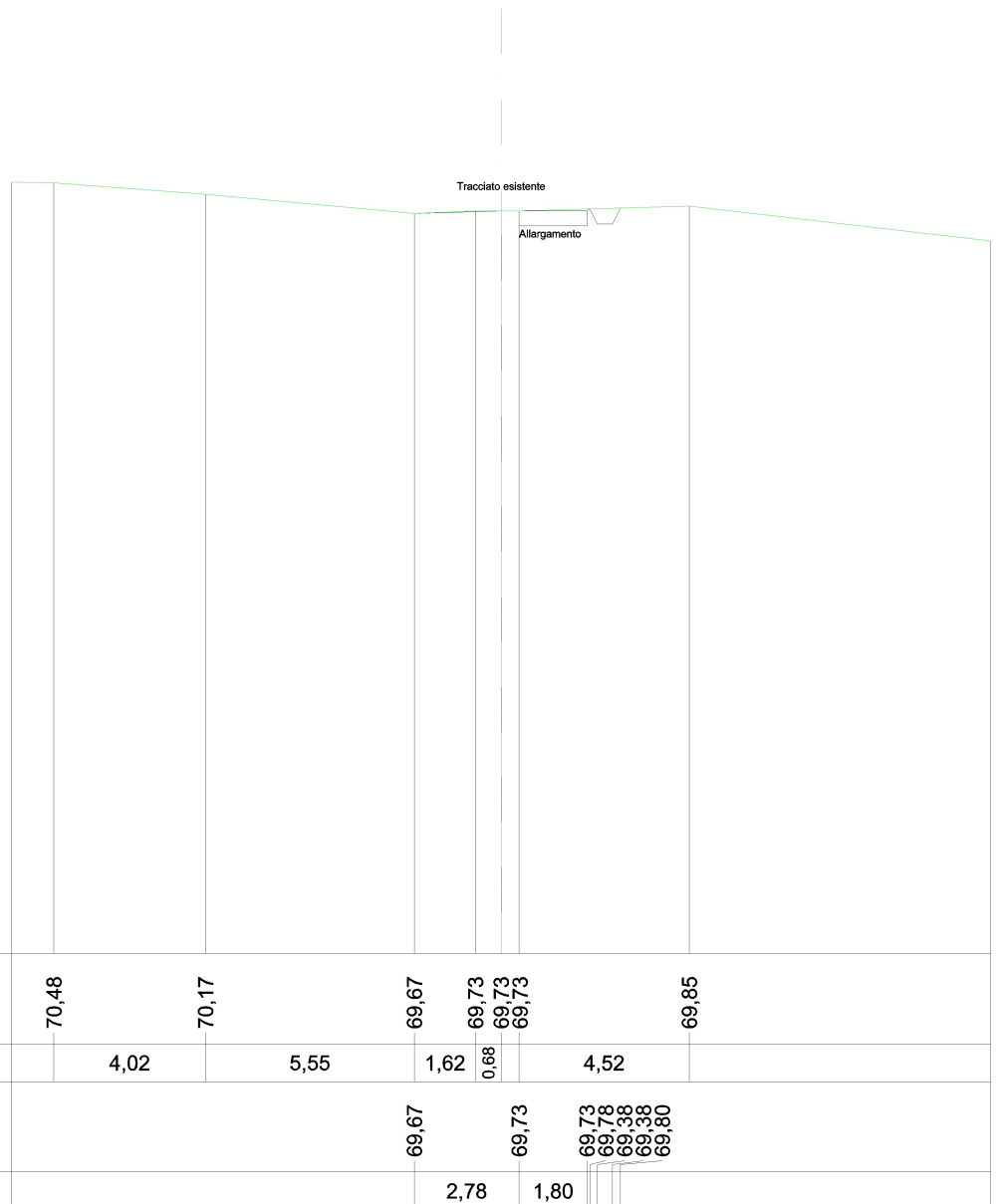
QT.RIF. 40,000

SCAVI E BONIFICHE	
SCAVO PER PIATTAFORMA	0,021 m <sup>2</sup>
SCAVO PER PARETI TRINCEA	0,002 m <sup>2</sup>
FOSSO	0,249 m <sup>2</sup>

SEZIONE N.: 2  
 QT. PROGETTO: 70,088  
 DIST.PROG.: 50,00  
 DIST.PREC.: 50,00  
 DIST.SUCC.: 50,00


SCALA 1:200

QT.RIF. 50,000



SCAVI E BONIFICHE	
FOSSO	0,205 m <sup>2</sup>
RILEVATI	
RILEVATO PER PIATTAFORMA	0,189 m <sup>2</sup>
RILEVATO PER SCARPATE	0,040 m <sup>2</sup>

SEZIONE N.: 3  
 QT. PROGETTO: 76,898  
 DIST.PROG.: 100,00  
 DIST.PREC.: 50,00  
 DIST.SUCC.: 50,00




SCALA 1:200

QT.RIF. 50,000

TERRENO	76,06	75,89	76,02	76,04
DIST.PARZIALI TERRENO	1,86	2,76		
QUOTE PROGETTO		75,89	76,04	76,04 75,79 75,39 75,39 75,70
CASSONETTO		3,18	1,80	

SCAVI E BONIFICHE	
SCAVO PER PIATTAFORMA	0,002 m <sup>2</sup>
FOSSO	0,208 m <sup>2</sup>
RILEVATI	
RILEVATO PER PIATTAFORMA	0,172 m <sup>2</sup>
RILEVATO PER SCARPATE	0,033 m <sup>2</sup>

SEZIONE N.: 4  
 QT. PROGETTO: 84,834  
 DIST.PROG.: 150,00  
 DIST.PREC.: 50,00  
 DIST.SUCC.: 50,00



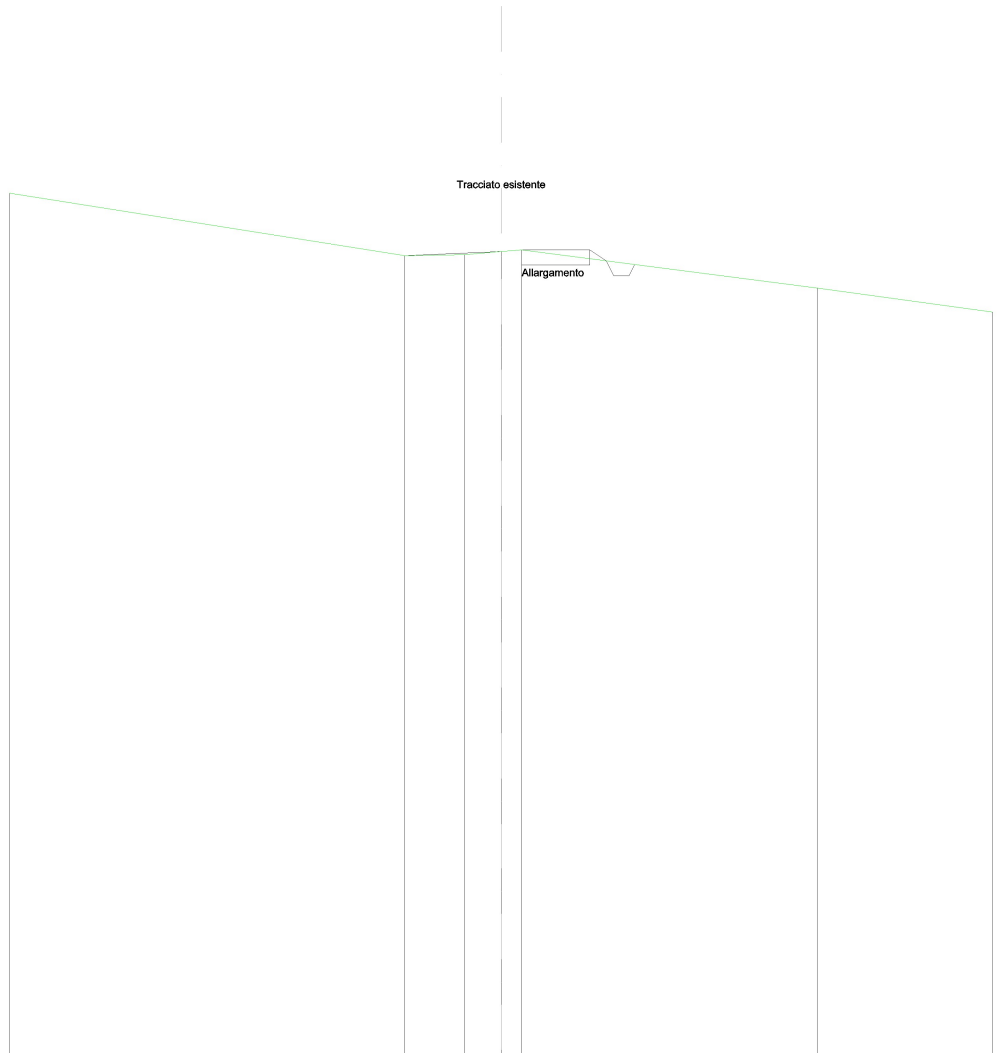
SCALA 1:200

QT.RIF. 60,000

TERRENO		83,20 83,21		82,49
DIST.PARZIALI TERRENO			6,74	
QUOTE PROGETTO		83,11 83,10	83,21 83,21 82,98 82,58 82,90	
CASSONETTO		2,99	1,80	

SCAVI E BONIFICHE	
FOSSO	0,201 m <sup>2</sup>
RILEVATI	
RILEVATO PER PIATTAFORMA	0,260 m <sup>2</sup>
RILEVATO PER SCARPATE	0,051 m <sup>2</sup>

SEZIONE N.: 5  
 QT. PROGETTO: 92,770  
 DIST.PROG.: 200,00  
 DIST.PREC.: 50,00  
 DIST.SUCC.: 50,00



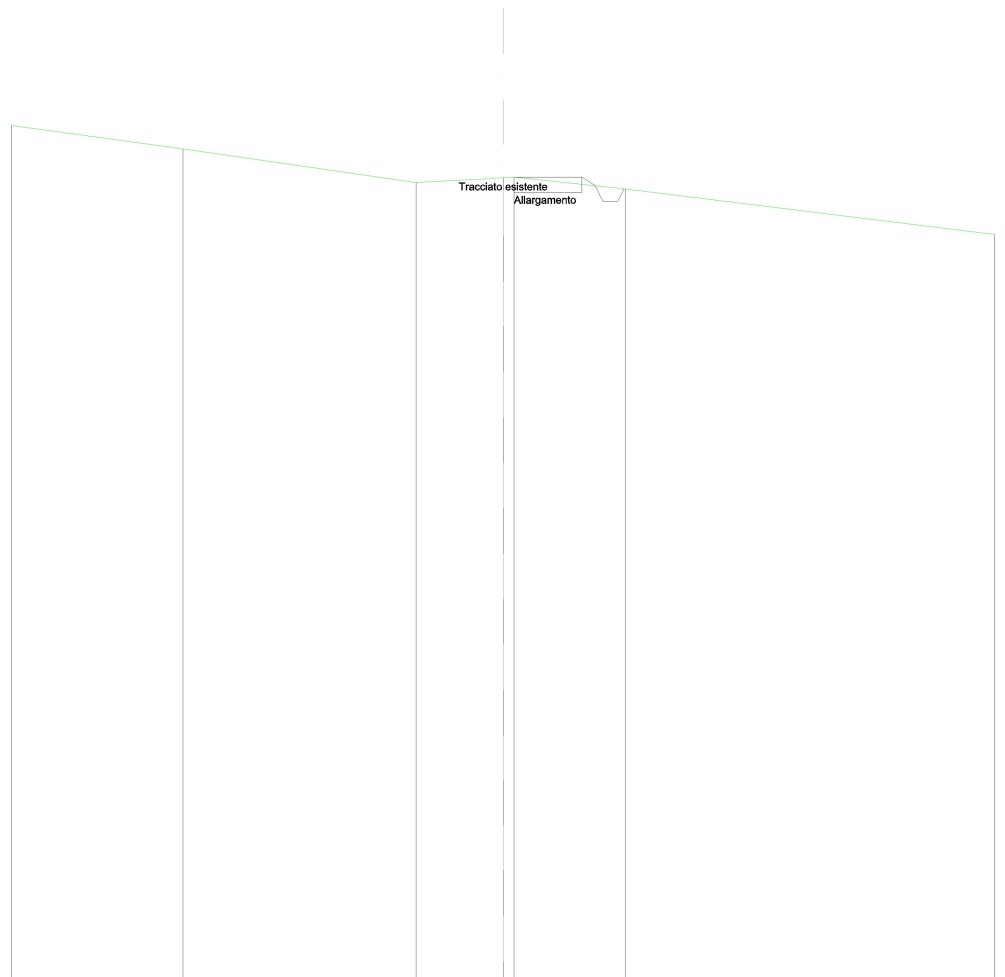
SCALA 1:200

QT.RIF. 70,000

TERRENO	91,18	91,21	91,30	91,34	90,33
DIST.PARZIALI TERRENO	1,57	0,98	0,54	7,82	
QUOTE PROGETTO	91,18		91,34	91,34	91,05
CASSONETTO		3,09	1,80	90,65	90,96

SCAVI E BONIFICHE	
FOSSO	0,207 m <sup>2</sup>
RILEVATI	
RILEVATO PER PIATTAFORMA	0,175 m <sup>2</sup>
RILEVATO PER SCARPATE	0,034 m <sup>2</sup>

SEZIONE N.: 6  
 QT. PROGETTO: 100,706  
 DIST.PROG.: 250,00  
 DIST.PREC.: 50,00  
 DIST.SUCC.: 50,00




SCALA 1:200

QT.RIF. 80,000

TERRENO	102,00	101,11	101,24 101,26	100,94
DIST.PARZIALI TERRENO		6,16	2,31	2,94
QUOTE PROGETTO		101,11	101,26	101,26 101,02 100,62 100,62 100,94
CASSONETTO		2,59	1,80	

SCAVI E BONIFICHE	
FOSSO	0,209 m <sup>2</sup>
RILEVATI	
RILEVATO PER PIATTAFORMA	0,203 m <sup>2</sup>
RILEVATO PER SCARPATE	0,029 m <sup>2</sup>

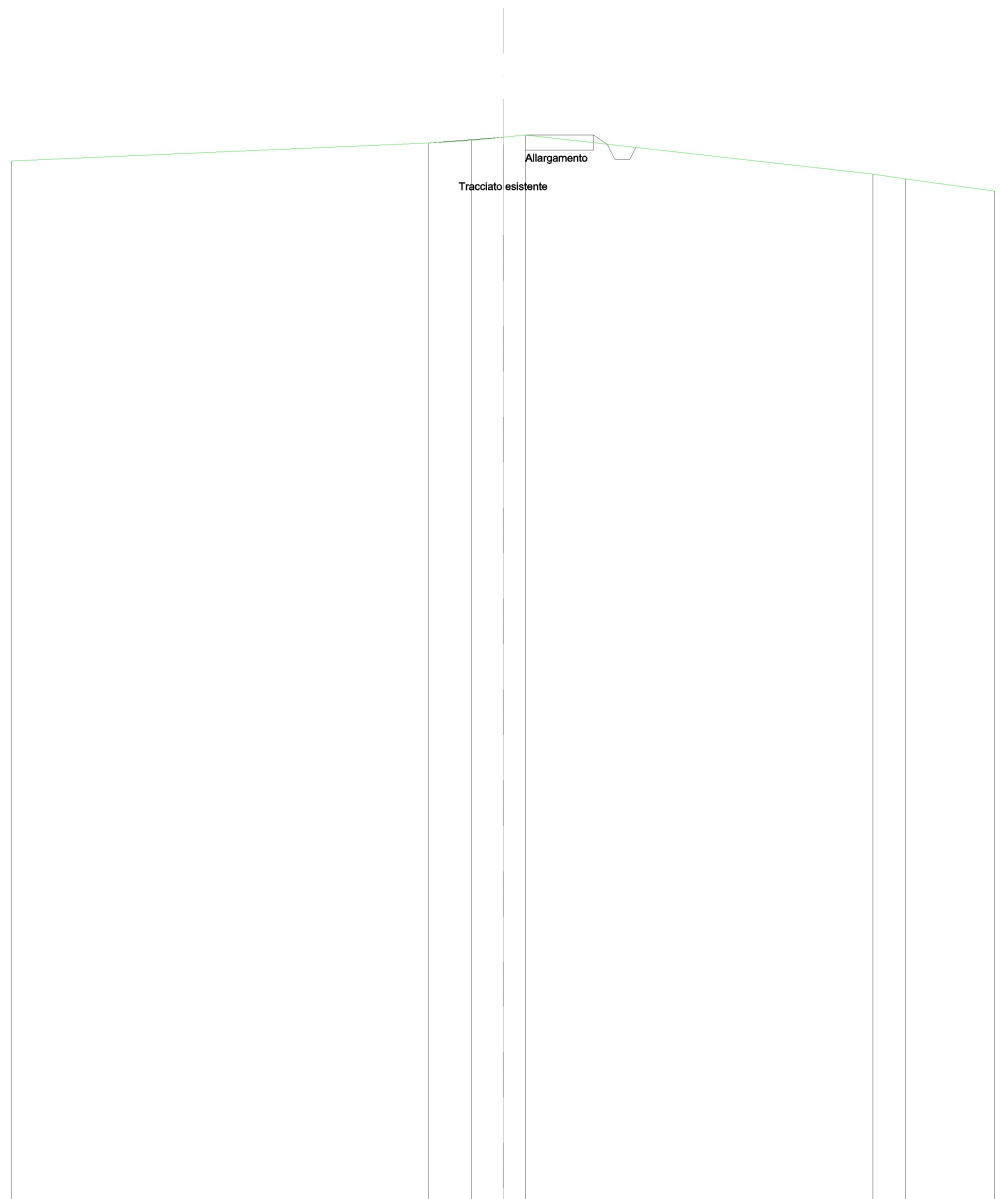
SEZIONE N.: 7  
 QT. PROGETTO: 108,642  
 DIST.PROG.: 300,00  
 DIST.PREC.: 50,00  
 DIST.SUCC.: 50,00





SCAVI E BONIFICHE	
FOSSO	0,206 m <sup>2</sup>
RILEVATI	
RILEVATO PER PIATTAFORMA	0,199 m <sup>2</sup>
RILEVATO PER SCARPATE	0,037 m <sup>2</sup>

SEZIONE N.: 8  
 QT. PROGETTO: 116,579  
 DIST.PROG.: 350,00  
 DIST.PREC.: 50,00  
 DIST.SUCC.: 50,00



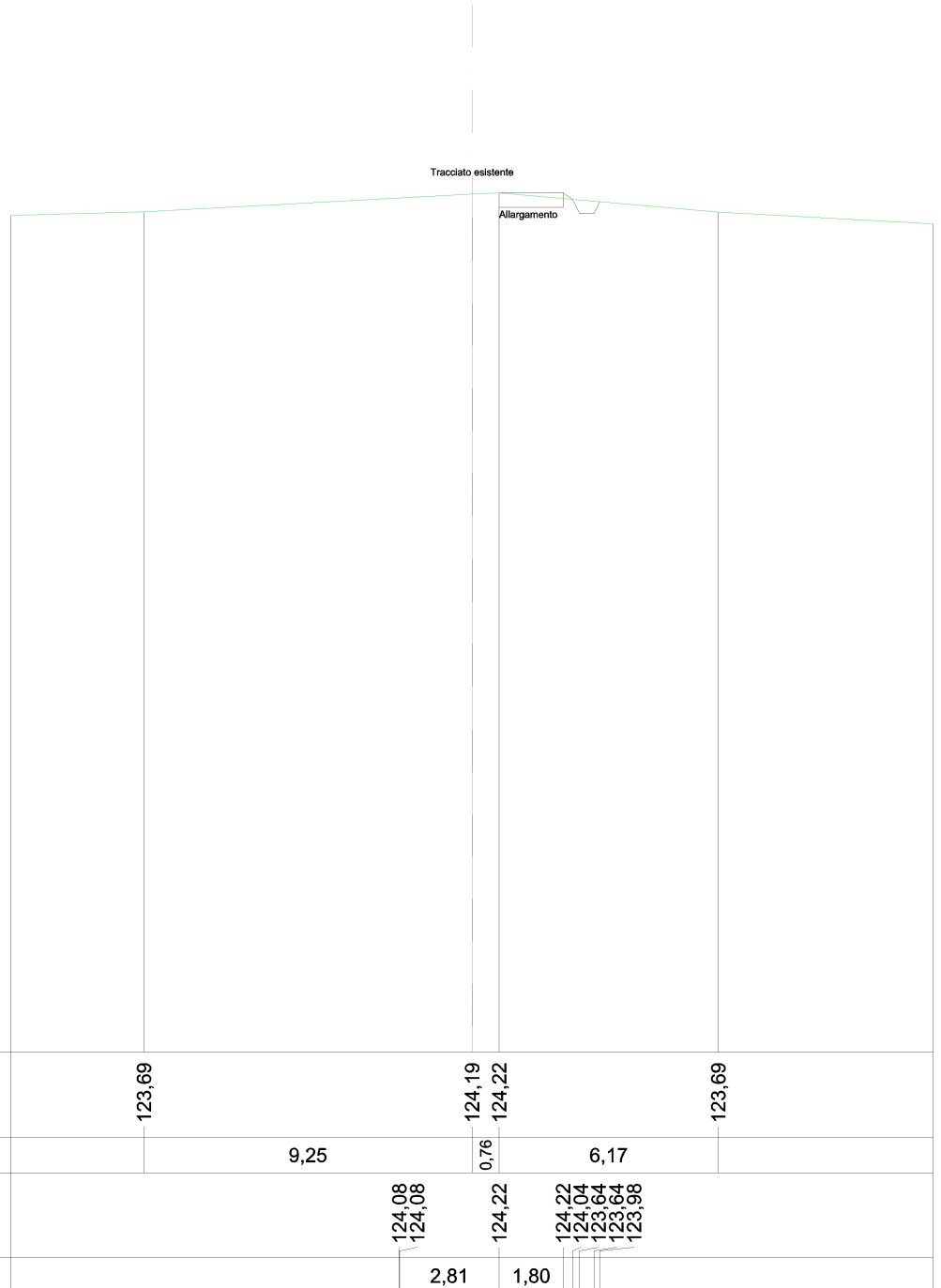
SCALA 1:200

QT.RIF. 90,000

TERRENO	118,02	118,09	118,17	118,23		117,20	117,07
DIST.PARZIALI TERRENO	1,16	0,83	0,59		9,19	0,85	
QUOTE PROGETTO	118,02		118,23		118,23	117,99	117,59
CASSONETTO		2,57	1,80				

SCAVI E BONIFICHE	
FOSSO	0,213 m <sup>2</sup>
RILEVATI	
RILEVATO PER PIATTAFORMA	0,146 m <sup>2</sup>
RILEVATO PER SCARPATE	0,021 m <sup>2</sup>

SEZIONE N.: 9  
 QT. PROGETTO: 124,515  
 DIST. PROG.: 400,00  
 DIST. PREC.: 50,00  
 DIST. SUCC.: 50,00

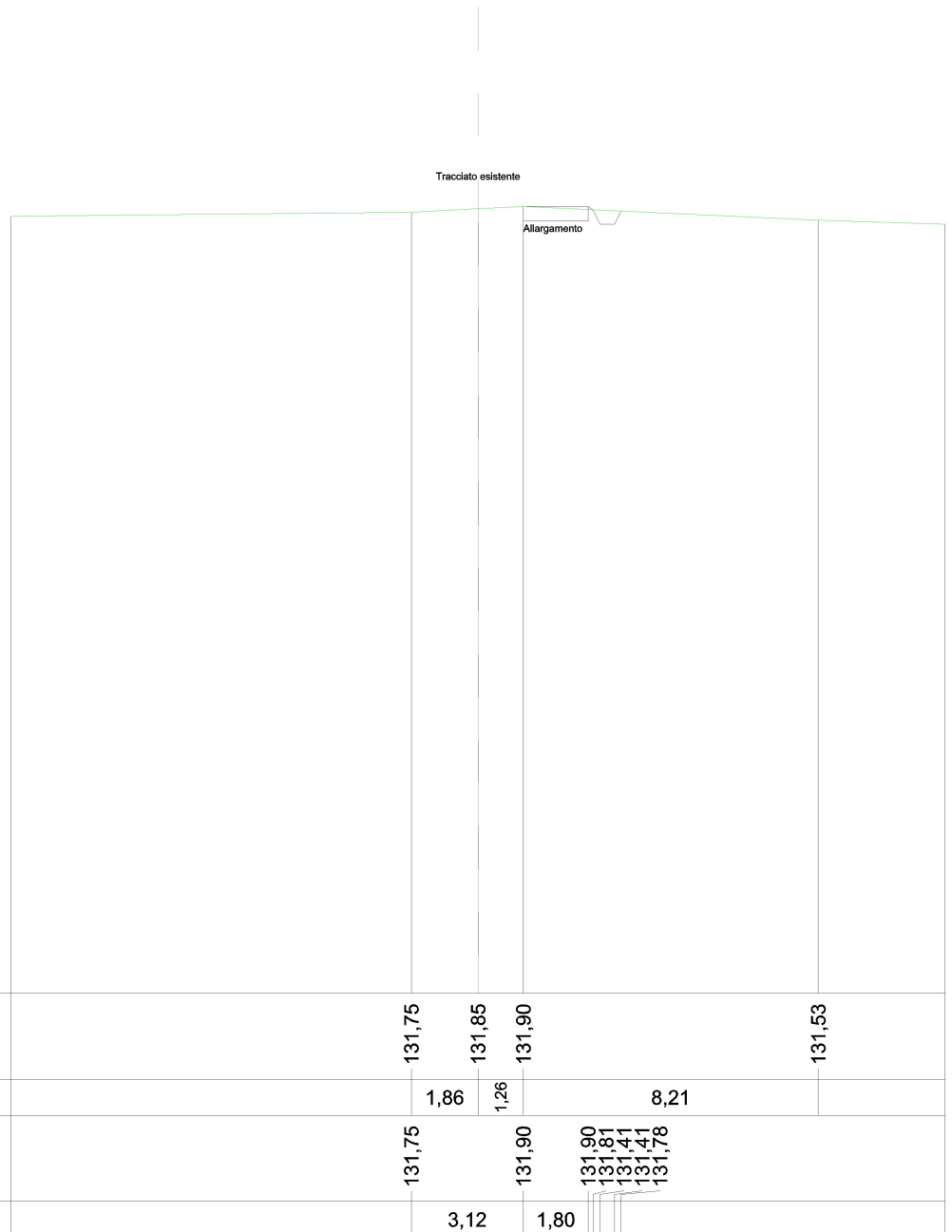


SCALA 1:200

QT. RIF. 100,000

SCAVI E BONIFICHE	
FOSSO	0,226 m <sup>2</sup>
RILEVATI	
RILEVATO PER PIATTAFORMA	0,075 m <sup>2</sup>
RILEVATO PER SCARPATE	0,006 m <sup>2</sup>

SEZIONE N.: 10  
 QT. PROGETTO: 132,451  
 DIST.PROG.: 450,00  
 DIST.PREC.: 50,00  
 DIST.SUCC.: 50,00



SCALA 1:200


QT.RIF. 110,000

SCAVI E BONIFICHE	
FOSSO	0,235 m <sup>2</sup>
RILEVATI	
RILEVATO PER PIATTAFORMA	0,024 m <sup>2</sup>
RILEVATO PER SCARPATE	0,001 m <sup>2</sup>

SEZIONE N.: 11  
 QT. PROGETTO: 138,490  
 DIST.PROG.: 500,00  
 DIST.PREC.: 50,00  
 DIST.SUCC.: 50,00

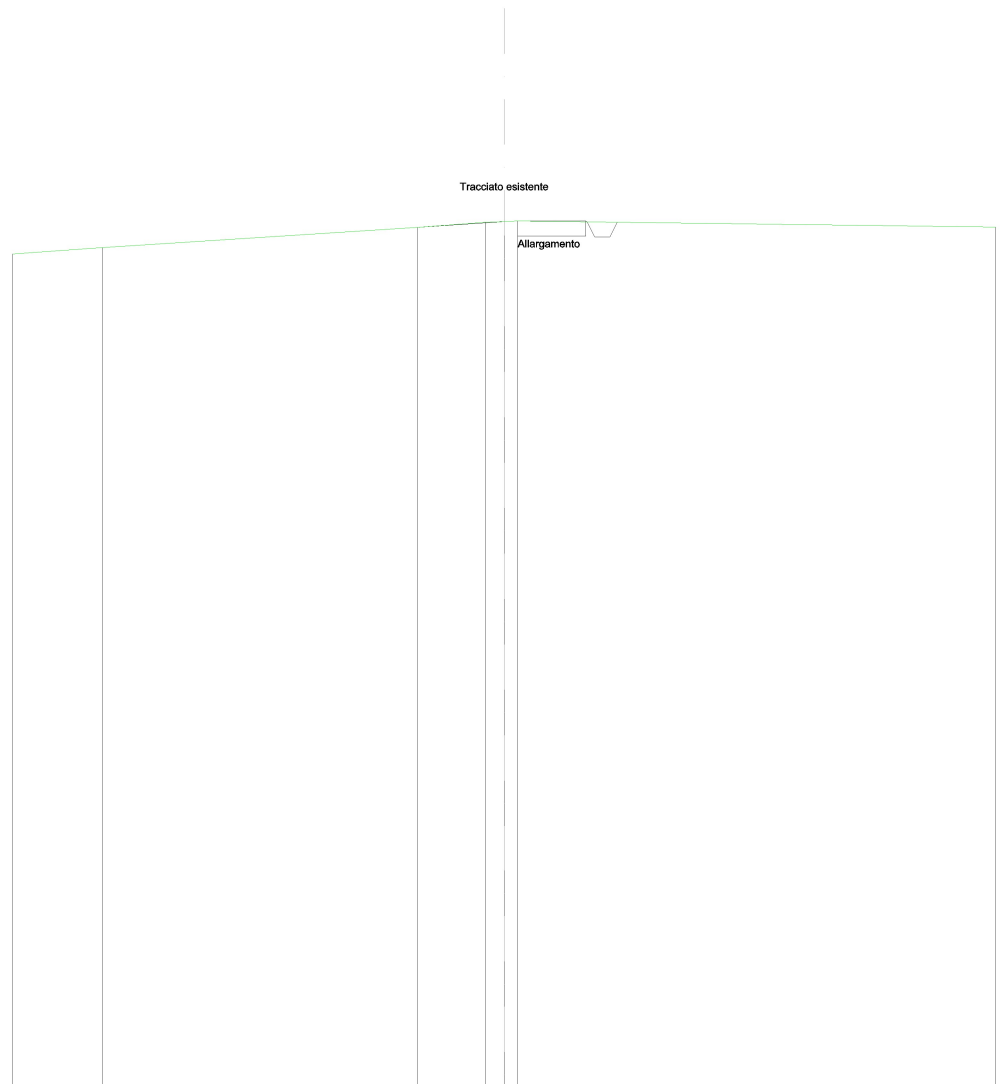
SCALA 1:200

QT.RIF. 120,000



SCAVI E BONIFICHE	
SCAVO PER PIATTAFORMA	0,013 m <sup>2</sup>
FOSSO	0,236 m <sup>2</sup>
RILEVATI	
RILEVATO PER PIATTAFORMA	0,021 m <sup>2</sup>
RILEVATO PER SCARPATE	0,000 m <sup>2</sup>

SEZIONE N.: 12  
 QT. PROGETTO: 143,533  
 DIST. PROG.: 550,00  
 DIST. PREC.: 50,00  
 DIST. SUCC.: 25,00



SCALA 1:200

QT. RIF. 120,000

TERRENO	142,22	142,76	142,89	142,91	142,92
DIST. PARZIALI TERRENO		8,32	1,81	0,49	
QUOTE PROGETTO			142,76	142,92	142,92
CASSONETTO			2,66	1,80	142,90 142,50 142,50 142,89