

REGIONE
CALABRIA



Provincia di
Catanzaro



Committente:



PLT engineering s.r.l.
via Dismano 1280
47522 Cesena (FC)
P.IVA/C.F. 05857900723

Titolo del Progetto:

PARCO EOLICO "SELLIA MARINA"

Documento:

PROGETTO DEFINITIVO

ID PROGETTO:	PESM
DISCIPLINA:	P
CAPITOLO:	AD

N° Documento:

PESM-P-AD-04.11

Elaborato:

**Sezioni trasversali
ALL 2-6**

SCALA:	1:200	FORMATO:	A4	Nome file:	PESM-P-AD-04.11_Sezioni trasversali - ALL 2-6
--------	--------------	----------	-----------	------------	--

Progettazione:



Ing. Saverio Pagliuso

Ing. Mario Francesco Perri


Ing. Giorgio Salatino

Ing. Claudio Coscarella

Rev:	Data Revisione	Descrizione Revisione	Redatto	Controllato	Approvato
00	01/2021	PRIMA EMISSIONE	GEMSA	GEMSA	PLT

SCAVI E BONIFICHE	
SCAVO PER PIATTAFORMA	0,279 m ²
SCAVO PER PARETI TRINCEA	0,028 m ²
SOVRASTRUTTURA STRADALE	
MISTO STABILIZZATO	0,218 m ²

SEZIONE N.: INT06_3
 QT. PROGETTO: 486,524
 DIST.PROG.: 33,96
 DIST.SUCC.: 6,11




SCALA 1:200

QT.RIF. 470,000

TERRENO	490,00	486,77	486,39	486,36	486,30	485,59	484,03
DIST.PARZIALI TERRENO	4,10	0,92	2,13	0,92	3,27	1,70	
QUOTE PROGETTO		486,72	486,39	486,30	486,30		
CASSONETTO		0,55	3,04				

SCAVI E BONIFICHE	
SCAVO PER PIATTAFORMA	0,702 m ²
SCAVO PER PARETI TRINCEA	0,015 m ²
RILEVATI	
RILEVATO PER PIATTAFORMA	0,006 m ²
SOVRASTRUTTURA STRADALE	
MISTO STABILIZZATO	0,589 m ²

SEZIONE N.: INT06_2
 QT. PROGETTO: 485,711
 DIST.PROG.: 40,07
 DIST.PREC.: 6,11
 DIST.SUCC.: 6,72




SCALA 1:200

QT.RIF. 470,000

TERRENO	492,92	490,00	488,56	485,25	485,00	484,98	485,00	484,99	484,98	485,00	485,00
DIST.PARZIALI TERRENO		4,01	1,95	1,17	1,48	0,54	1,38	1,42	0,90	2,33	
QUOTE PROGETTO					485,19	484,98	484,98		484,98		
CASSONETTO						1,47		3,10			

SCAVI E BONIFICHE	
SCAVO PER PIATTAFORMA	0,210 m ²
SCAVO PER PARETI TRINCEA	2,060 m ²
RILEVATI	
RILEVATO PER PIATTAFORMA	0,008 m ²
SOVRASTRUTTURA STRADALE	
MISTO STABILIZZATO	0,121 m ²

SEZIONE N.: INT06_1
 QT. PROGETTO: 484,818
 DIST.PROG.: 46,79
 DIST.PREC.: 6,72
 DIST.SUCC.: 17,47




SCALA 1:200

QT.RIF. 470,000

TERRENO		490,00	489,00	488,58		484,71	484,70	484,83	484,79	484,68		480,80	480,00
DIST.PARZIALI TERRENO			0,56	3,11		1,33	0,97	8,59				2,03	
QUOTE PROGETTO		490,64				484,71	484,71			484,68			
CASSONETTO				4,95				2,93					

SCAVI E BONIFICHE	
SCAVO PER PIATTAFORMA	0,318 m ²
SCAVO PER PARETI TRINCEA	0,092 m ²
RILEVATI	
RILEVATO PER PIATTAFORMA	0,013 m ²
SOVRASTRUTTURA STRADALE	
MISTO STABILIZZATO	0,228 m ²

SEZIONE N.: INT05_3
 QT. PROGETTO: 483,321
 DIST.PROG.: 64,27
 DIST.PREC.: 17,47
 DIST.SUCC.: 6,58




SCALA 1:200

QT.RIF. 470,000

TERRENO	490,00	485,62	485,00	484,58	483,06	483,04	483,05	481,33	480,67	480,00
DIST.PARZIALI TERRENO	3,60	0,59	0,56	2,75	1,92	2,40	2,93	1,50	2,17	
QUOTE PROGETTO					483,70	483,06	483,06			
CASSONETTO					0,58	0,57	4,32			

SCAVI E BONIFICHE	
SCAVO PER PIATTAFORMA	0,940 m ²
SCAVO PER PARETI TRINCEA	1,088 m ²
RILEVATI	
RILEVATO PER PIATTAFORMA	0,017 m ²
SOVRASTRUTTURA STRADALE	
MISTO STABILIZZATO	0,492 m ²

SEZIONE N.: INT05_2
 QT. PROGETTO: 483,155
 DIST.PROG.: 70,84
 DIST.PREC.: 6,58
 DIST.SUCC.: 5,74




SCALA 1:200

QT.RIF. 470,000

TERRENO	490,00	487,07	483,95	483,25	483,23	483,21	483,23	481,64	480,66	478,57
DIST.PARZIALI TERRENO		2,48	3,90	1,18	1,76	0,81	1,03	2,62	1,87	2,66
QUOTE PROGETTO			486,34	483,25	483,25		483,23			
CASSONETTO			2,94	1,23		3,60				

SCAVI E BONIFICHE	
SCAVO PER PIATTAFORMA	0,393 m ²
SCAVO PER PARETI TRINCEA	0,328 m ²
RILEVATI	
RILEVATO PER PIATTAFORMA	0,002 m ²
SOVRASTRUTTURA STRADALE	
MISTO STABILIZZATO	0,252 m ²

SEZIONE N.: INT05_1
 QT. PROGETTO: 483,128
 DIST.PROG.: 76,59
 DIST.PREC.: 5,74
 DIST.SUCC.: 16,85




SCALA 1:200

QT.RIF. 470,000

TERRENO		485,10 484,97	483,32	483,32	483,31 482,87		476,95
DIST.PARZIALI TERRENO		2,31	1,72	1,60	0,83	8,26	
QUOTE PROGETTO		484,81	483,32 483,32		483,31		
CASSONETTO		1,46	0,63	3,32			

SCAVI E BONIFICHE	
SCAVO PER PIATTAFORMA	0,724 m ²
SCAVO PER PARETI TRINCEA	0,676 m ²
RILEVATI	
RILEVATO PER PIATTAFORMA	0,007 m ²
SOVRASTRUTTURA STRADALE	
MISTO STABILIZZATO	0,403 m ²

SEZIONE N.: INT04_3
 QT. PROGETTO: 483,055
 DIST.PROG.: 93,43
 DIST.PREC.: 16,85
 DIST.SUCC.: 7,15




SCALA 1:200

QT.RIF. 460,000

TERRENO	490,58 490,32		486,29	484,49	482,79	482,79	482,78 482,21
DIST.PARZIALI TERRENO	0,52	4,73	1,72	2,69	1,41	1,89	0,79
QUOTE PROGETTO			486,83		482,79 482,79		482,78
CASSONETTO				4,04	1,01	3,31	

SCAVI E BONIFICHE	
SCAVO PER PIATTAFORMA	0,611 m ²
SCAVO PER PARETI TRINCEA	0,508 m ²
SOVRASTRUTTURA STRADALE	
MISTO STABILIZZATO	0,335 m ²

SEZIONE N.: INT04_2
 QT. PROGETTO: 483,025
 DIST.PROG.: 100,58
 DIST.PREC.: 7,15
 DIST.SUCC.: 7,15




SCALA 1:200

QT.RIF. 470,000

TERRENO	488,24	485,00	483,62 483,26	483,26	483,26 482,92	480,00
DIST.PARZIALI TERRENO	3,40	2,20	2,84	1,41 0,63	6,49	
QUOTE PROGETTO		484,92	483,26 483,26		483,26	
CASSONETTO		1,66	0,84	4,25		

SCAVI E BONIFICHE	
SCAVO PER PIATTAFORMA	0,489 m ²
SCAVO PER PARETI TRINCEA	0,720 m ²
RILEVATI	
RILEVATO PER PIATTAFORMA	0,002 m ²
SOVRASTRUTTURA STRADALE	
MISTO STABILIZZATO	0,278 m ²

SEZIONE N.: INT04_1
 QT. PROGETTO: 483,081
 DIST.PROG.: 107,72
 DIST.PREC.: 7,15
 DIST.SUCC.: 21,19




SCALA 1:200

QT.RIF. 470,000

TERRENO	487,22	485,78	483,42	483,08	483,11	483,14	480,90
DIST.PARZIALI TERRENO	1,34	3,10	2,25	1,62	4,04		
QUOTE PROGETTO		485,54	483,08	483,08		483,14	
CASSONETTO			2,47	0,69	3,86		

SCAVI E BONIFICHE	
SCAVO PER PIATTAFORMA	0,480 m ²
SCAVO PER PARETI TRINCEA	0,423 m ²
SOVRASTRUTTURA STRADALE	
MISTO STABILIZZATO	0,294 m ²

SEZIONE N.: INT03_3
 QT. PROGETTO: 483,624
 DIST.PROG.: 128,92
 DIST.PREC.: 21,19
 DIST.SUCC.: 6,51




SCALA 1:200

QT.RIF. 460,000

TERRENO	490,00	486,58	483,82	483,86	483,85	481,33	475,10	475,00
DIST.PARZIALI TERRENO	4,12	3,98	1,47	1,61	2,44	7,40		
QUOTE PROGETTO			485,48	483,82	483,82	483,85		
CASSONETTO			1,66	0,73	3,08			

SCAVI E BONIFICHE	
SCAVO PER PIATTAFORMA	1,603 m ²
SCAVO PER PARETI TRINCEA	2,192 m ²
RILEVATI	
RILEVATO PER PIATTAFORMA	0,111 m ²
RILEVATO PER SCARPATE	0,000 m ²
SOVRASTRUTTURA STRADALE	
MISTO STABILIZZATO	0,547 m ²

SEZIONE N.: INT03_2
 QT. PROGETTO: 483,509
 DIST.PROG.: 135,43
 DIST.PREC.: 6,51
 DIST.SUCC.: 7,61




SCALA 1:200

QT.RIF. 460,000

TERRENO	490,00	488,43		484,77	483,75	483,76	483,71	482,09	478,92	476,99	475,79
DIST.PARZIALI TERRENO		2,23	6,15	0,84	1,12	2,49	1,50	3,73	2,17	1,64	
QUOTE PROGETTO			487,04	483,75	483,75		483,81	483,81			
CASSONETTO			3,29	1,37	3,62						

SCAVI E BONIFICHE	
SCAVO PER PIATTAFORMA	0,463 m ²
SCAVO PER PARETI TRINCEA	0,337 m ²
RILEVATI	
RILEVATO PER PIATTAFORMA	0,011 m ²
SOVRASTRUTTURA STRADALE	
MISTO STABILIZZATO	0,288 m ²

SEZIONE N.: INT03_1
 QT. PROGETTO: 483,135
 DIST.PROG.: 143,04
 DIST.PREC.: 7,61
 DIST.SUCC.: 253,69



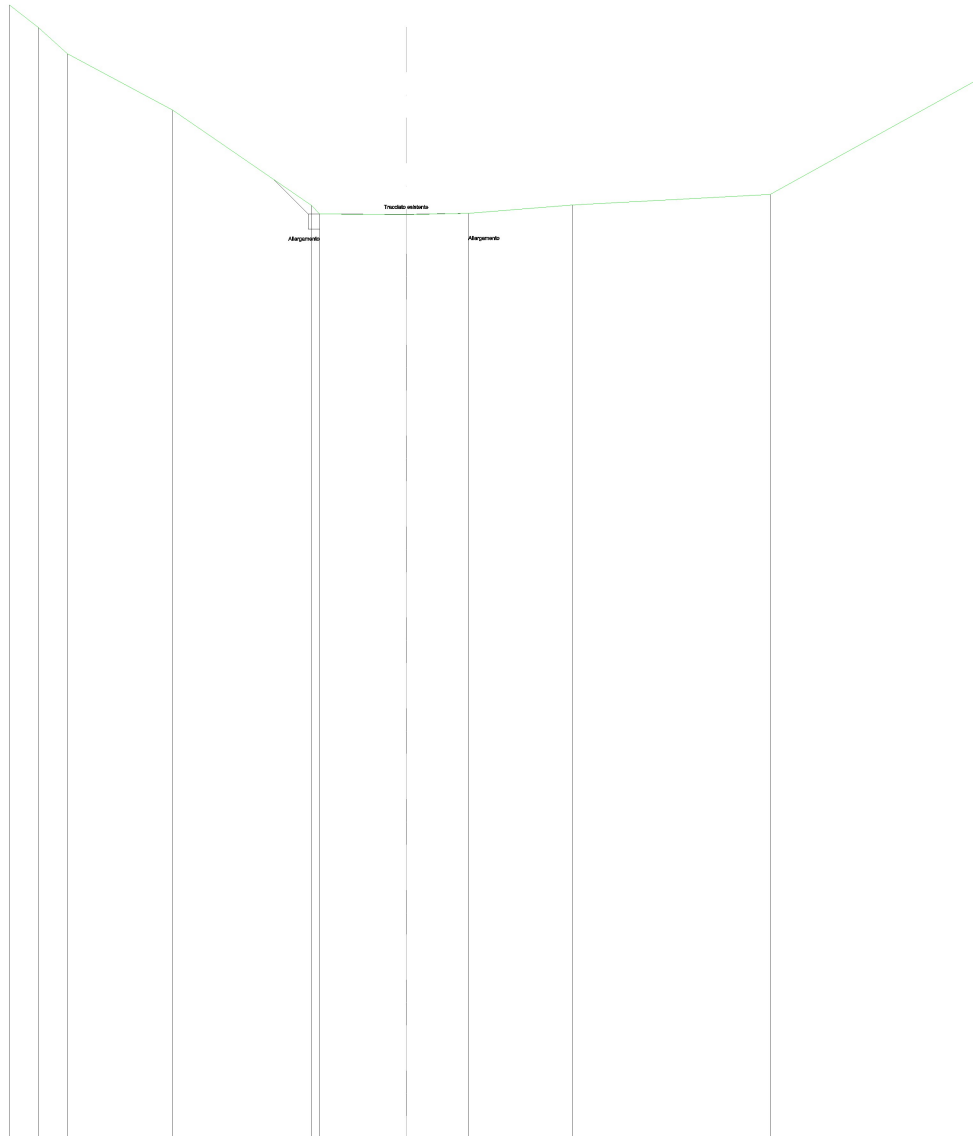
SCALA 1:200

QT.RIF. 460,000

TERRENO	490,00	488,07		483,92	483,18	483,16	483,19	482,52		477,01
DIST.PARZIALI TERRENO		2,09	6,53		1,11	1,14	2,41	1,10	6,83	
QUOTE PROGETTO				484,54	483,18	483,18		483,19		
CASSONETTO				1,36	0,72		3,55			

SCAVI E BONIFICHE	
SCAVO PER PIATTAFORMA	0,169 m ²
SCAVO PER PARETI TRINCEA	0,133 m ²
RILEVATI	
RILEVATO PER PIATTAFORMA	0,007 m ²
SOVRASTRUTTURA STRADALE	
MISTO STABILIZZATO	0,121 m ²

SEZIONE N.: INT02_3
 QT. PROGETTO: 454,418
 DIST.PROG.: 396,73
 DIST.PREC.: 253,69
 DIST.SUCC.: 6,34



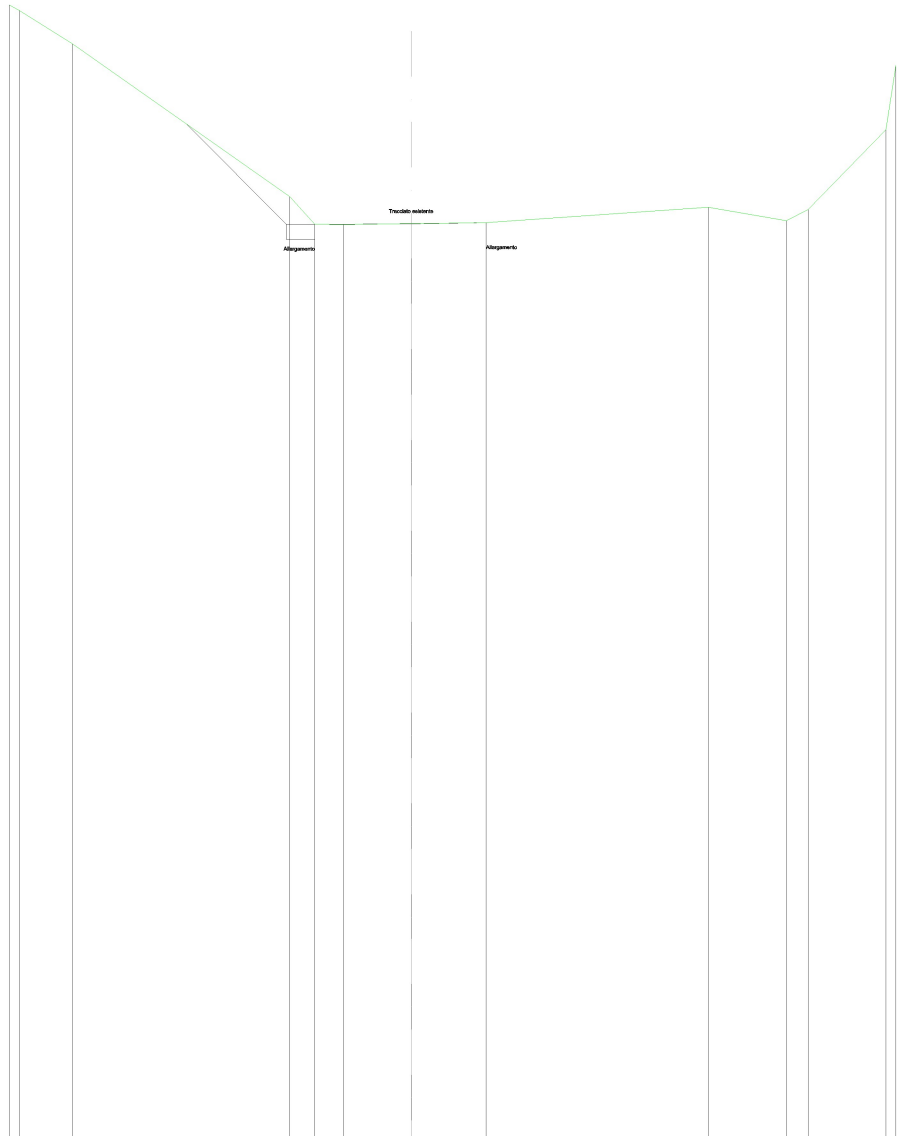
SCALA 1:200

QT.RIF. 430,000

TERRENO	460,00	459,41	458,71	457,23	454,71	454,48	454,47	454,50	454,72	455,00
DIST.PARZIALI TERRENO	0,77	0,76	2,79	3,66	2,29	1,65	2,75	5,23		
QUOTE PROGETTO					455,40	454,48	454,48	454,50		
CASSONETTO					0,92		3,94			

SCAVI E BONIFICHE	
SCAVO PER PIATTAFORMA	0,616 m ²
SCAVO PER PARETI TRINCEA	1,036 m ²
RILEVATI	
RILEVATO PER PIATTAFORMA	0,017 m ²
SOVRASTRUTTURA STRADALE	
MISTO STABILIZZATO	0,300 m ²

SEZIONE N.: INT02_2
 QT. PROGETTO: 454,306
 DIST.PROG.: 403,07
 DIST.PREC.: 6,34
 DIST.SUCC.: 6,34




SCALA 1:200

QT.RIF. 430,000

TERRENO	460,00	459,86	458,97		454,94	454,21	454,20	454,22	454,25		454,66	454,30	454,60
DIST.PARZIALI TERRENO		1,40		5,75	0,66	0,76	1,79	1,98		5,88		2,07	0,57
QUOTE PROGETTO				456,85	454,21	454,21			454,25				
CASSONETTO					2,64	0,75		4,53					

SCAVI E BONIFICHE	
SCAVO PER PIATTAFORMA	0,339 m ²
SCAVO PER PARETI TRINCEA	0,404 m ²
SOVRASTRUTTURA STRADALE	
MISTO STABILIZZATO	0,204 m ²

SEZIONE N.: INT02_1
 QT. PROGETTO: 454,197
 DIST.PROG.: 409,41
 DIST.PREC.: 6,34



SCALA 1:200

QT.RIF. 430,000

TERRENO	460,00	458,60		455,00	454,33	454,08	454,08	454,07	453,18	452,14	453,23
DIST.PARZIALI TERRENO	2,33		5,41	0,88		2,48	3,07	1,52	4,13	2,41	
QUOTE PROGETTO				455,66	454,08	454,08		454,07			
CASSONETTO				1,58	0,51		5,55				