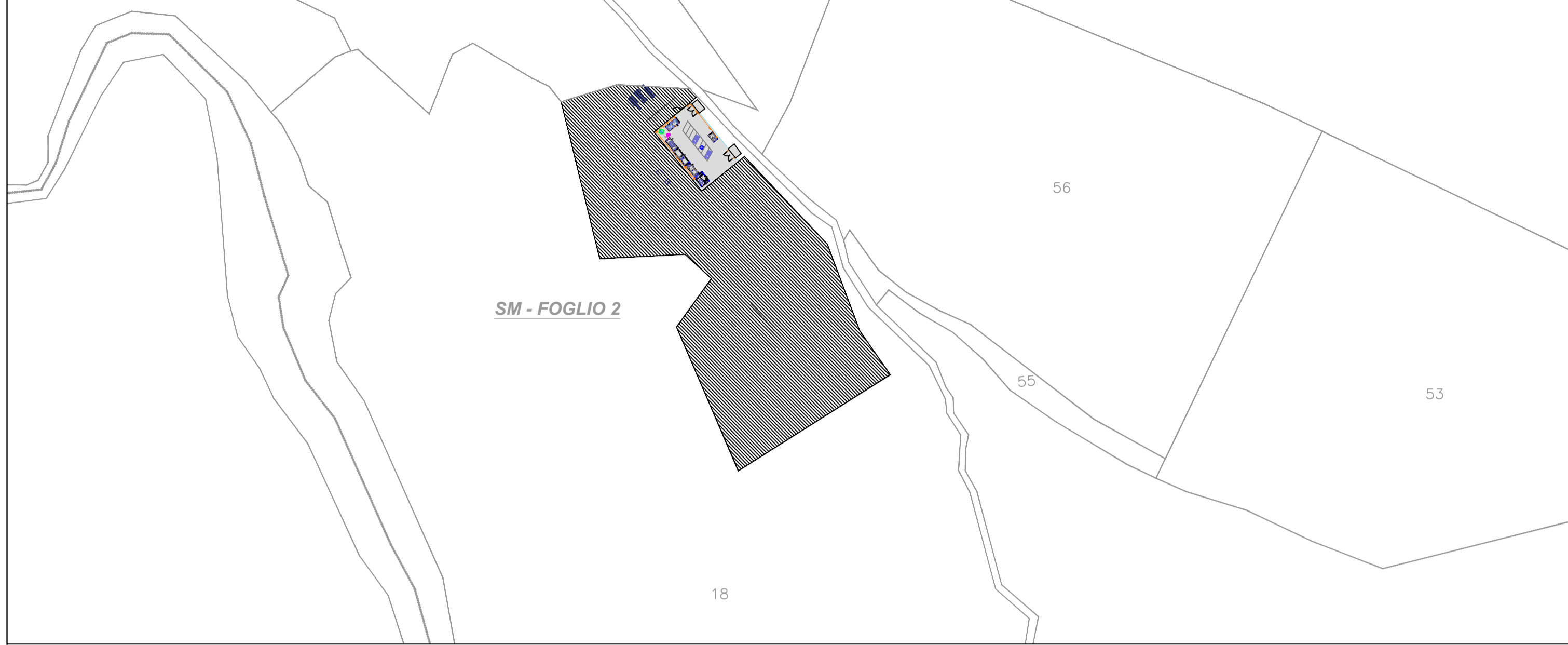


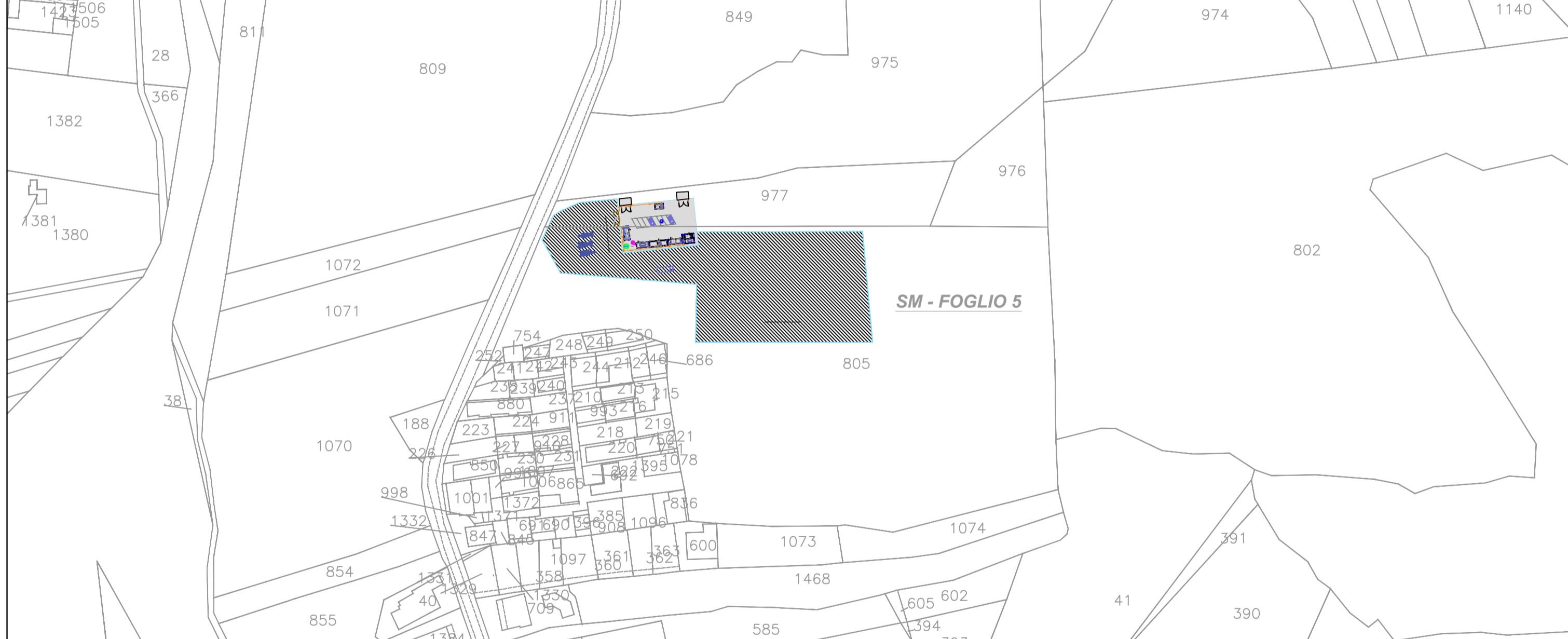
Planimetria particolareggiata su catastale - Scala 1:2.000

Comune di Sellia Marina
Foglio 2 - P.IIa 18

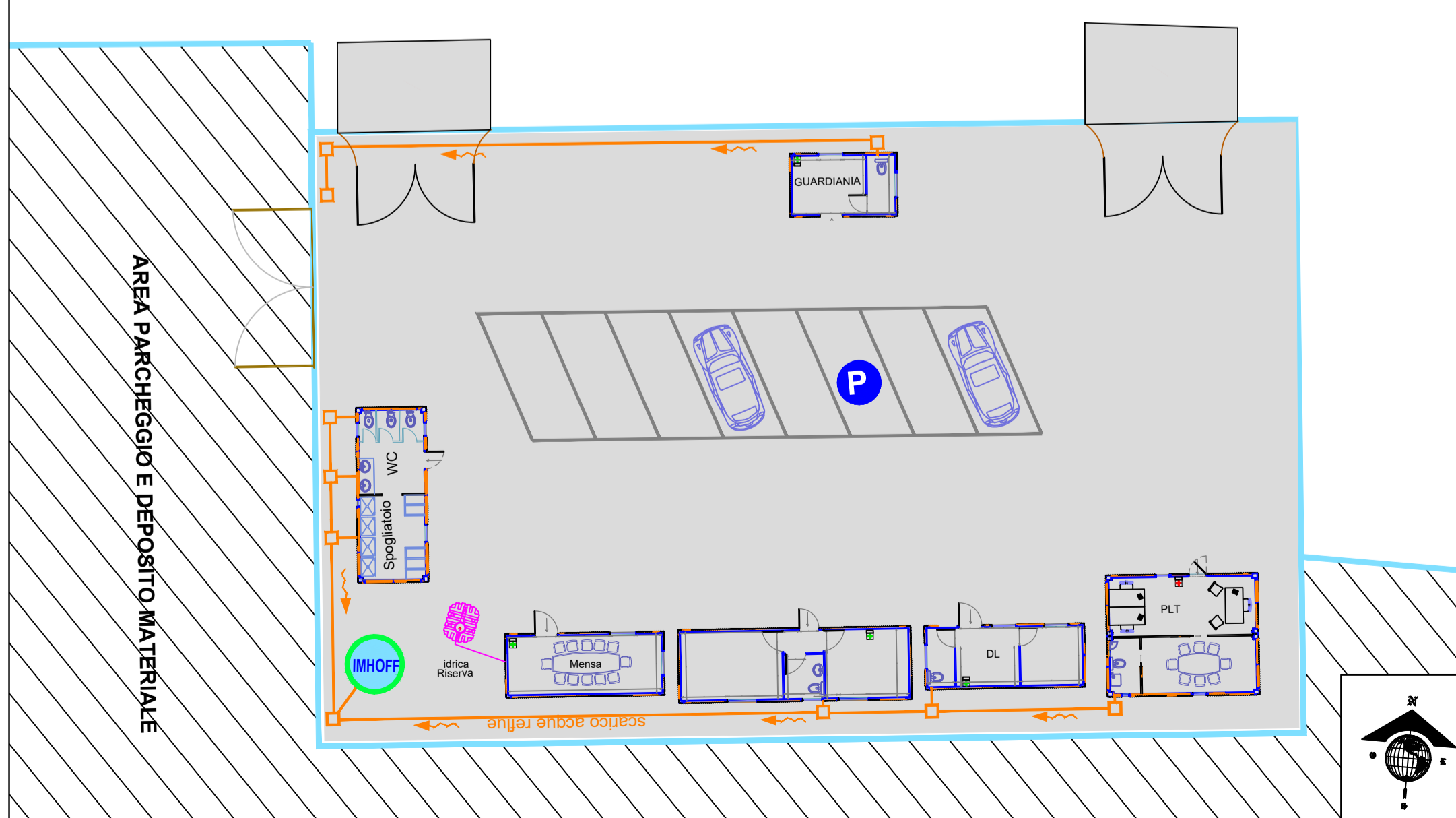


Planimetria particolareggiata su catastale - Scala 1:2.000

Comune di Sellia Marina
Foglio 5 - P.IIe 805 - 997



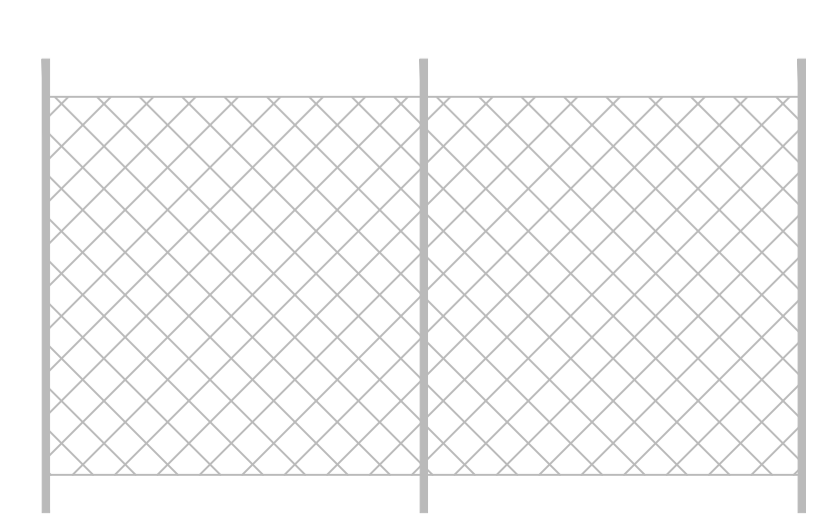
Planimetria di progetto - Scala 1:200



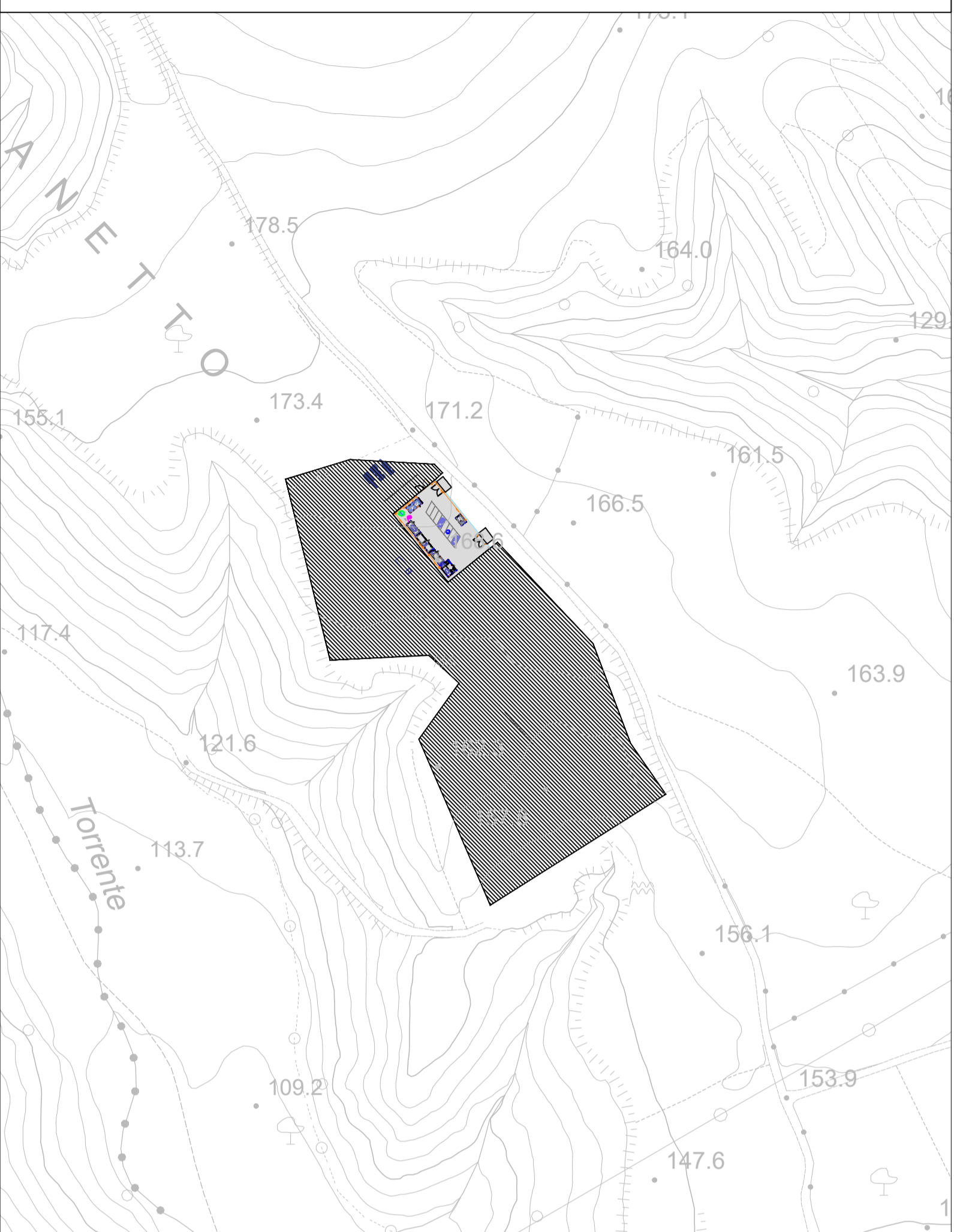
LEGENDA

Simbolo	Descrizione
	Recinzione Area di cantiere
	Condotta in pvc Ø 200
	Pozzetto in c.a.v. 50 x 50
	Deflusso delle acque reflue
	Vasca Imhoff
	Bagno chimico
	Serbatoio riserva idrica

PARTICOLARE RECINZIONE AREA DI CANTIERE



Planimetria particolareggiata su CTR - Scala 1:2.000



Planimetria particolareggiata su CTR - Scala 1:2.000



LOCALIZZAZIONE AREE DI INTERESSE Scala 1:20.000



									
<p>Comittente:</p> 		<p>PLT engineering s.r.l. via Dismano 1280 47522 Cesena (FC) P.IVA/C.F. 05857900723</p>							
<p>Titolo del Progetto:</p> <p style="text-align: center;">PARCO EOLICO "SELLIA MARINA"</p>									
<p>Documento:</p> <p style="text-align: center;">PROGETTO DEFINITIVO</p>		<table border="1"> <tr> <td>ID PROGETTO:</td> <td>PESM</td> </tr> <tr> <td>DISCIPLINA:</td> <td>P</td> </tr> <tr> <td>CAPITOLO:</td> <td>AT</td> </tr> </table>		ID PROGETTO:	PESM	DISCIPLINA:	P	CAPITOLO:	AT
ID PROGETTO:	PESM								
DISCIPLINA:	P								
CAPITOLO:	AT								
<p>N° Documento:</p> <p style="text-align: center;">PESM-P-AT-01</p>		<p>Elaborato:</p> <p style="text-align: center;">Planimetria area logistica temporanea</p>							
SCALA:	VARIE	FORMATO:	A1						
Nome file:		PESM-P-AT-01_Planimetria area logistica temporanea							
<p>Progettazione:</p> 									
<p>Ing. Saverio Pagliuso</p> <p>Ing. Mario Francesco Perri</p> <p>Ing. Giorgio Salatino</p> <p>Ing. Claudio Coscarella</p>									
Rev:	Data Revisione	Descrizione Revisione	Redatto	Controllato	Approvato				
00	01/2021	PRIMA EMISSIONE	GEMSA	GEMSA	PLT				