SCAVI E BONIFICHE
STERRO 3.353 mq
SOVRASTRUTTURA STRADALE
CASSONETTO 6.000 m

SEZIONE N. : 1
QT. PROGETTO : 419.251
DIST. PROG. : 0.000
DIST. SUCC. : 2.503

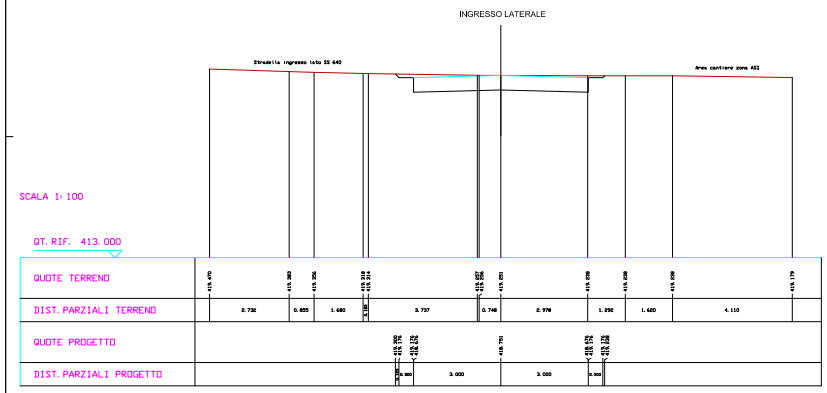
INGRESSO LATERALE
Stradella ingresso lato SS 640
Area cantiere zona ASI
SCALA 1:100
QT. RIF. 413.000
QUOTE TERRENO
DIST. PARZIALI TERRENO
QUOTE PROGETTO
DIST. PARZIALI PROGETTO

SCAVI E BONIFICHE
STERRO 3.579 mq
SOVRASTRUTTURA STRADALE
CASSONETTO 6.000 m

SEZIONE N. : 2
QT. PROGETTO : 419.278
DIST. PROG. : 2.503
DIST. PREC. : 2.503
DIST. SUCC. : 2.503

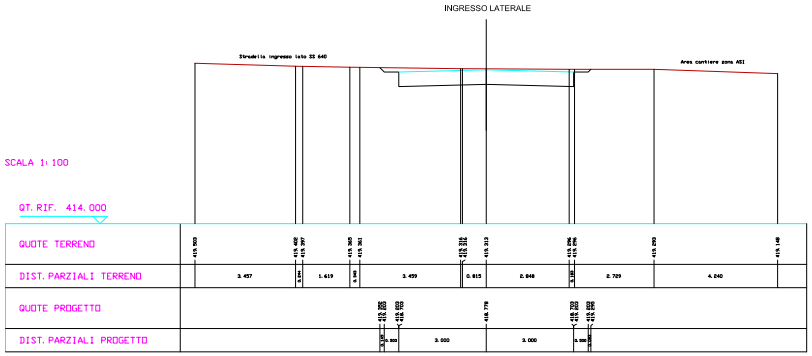
INGRESSO LATERALE
Stradella ingresso lato SS 640
Area cantiere zona ASI
SCALA 1:100
QT. RIF. 414.000
QUOTE TERRENO
DIST. PARZIALI TERRENO
QUOTE PROGETTO
DIST. PARZIALI PROGETTO

SCAVI E BONIFICHE
STERRO 2.967 mq
SOVRASTRUTTURA STRADALE
CASSONETTO 6.000 m

SEZIONE N. : 3
QT. PROGETTO : 419.304
DIST. PROG. : 5.007
DIST. PREC. : 2.503
DIST. SUCC. : 19.993

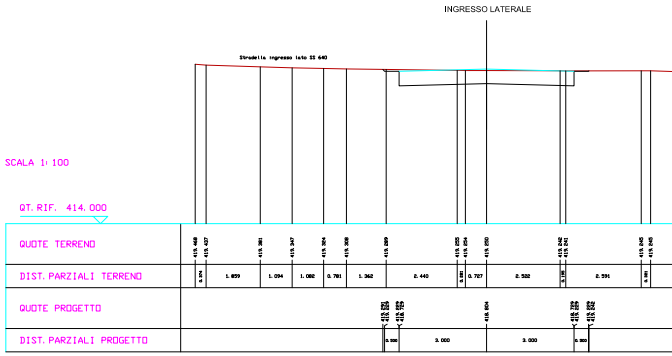
INGRESSO LATERALE
Stradella ingresso lato SS 640
SCALA 1:100
QT. RIF. 414.000
QUOTE TERRENO
DIST. PARZIALI TERRENO
QUOTE PROGETTO
DIST. PARZIALI PROGETTO

CANTIERIZZAZIONE AREA ASI
STRADELLA DI ACCESSO ALL'AREA

INGRESSO LATERALE

CANTIERIZZAZIONE AREA ASI
STRADELLA DI ACCESSO ALL'AREA

INGRESSO LATO SS 640

SCAVI E BONIFICHE
STERRO 3.324 mq
SOVRASTRUTTURA STRADALE
CASSONETTO 6.000 m

SEZIONE N. : 1
QT. PROGETTO : 426.177
DIST. PROG. : 0.000
DIST. SUCC. : 9.874

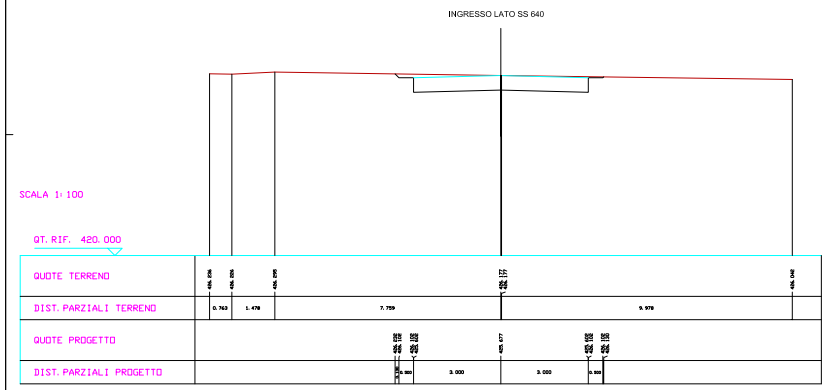
INGRESSO LATO SS 640
SCALA 1:100
QT. RIF. 420.000
QUOTE TERRENO
DIST. PARZIALI TERRENO
QUOTE PROGETTO
DIST. PARZIALI PROGETTO

SCAVI E BONIFICHE
STERRO 3.297 mq
SOVRASTRUTTURA STRADALE
CASSONETTO 6.000 m

SEZIONE N. : 2
QT. PROGETTO : 426.018
DIST. PROG. : 9.874
DIST. PREC. : 9.874
DIST. SUCC. : 1.591

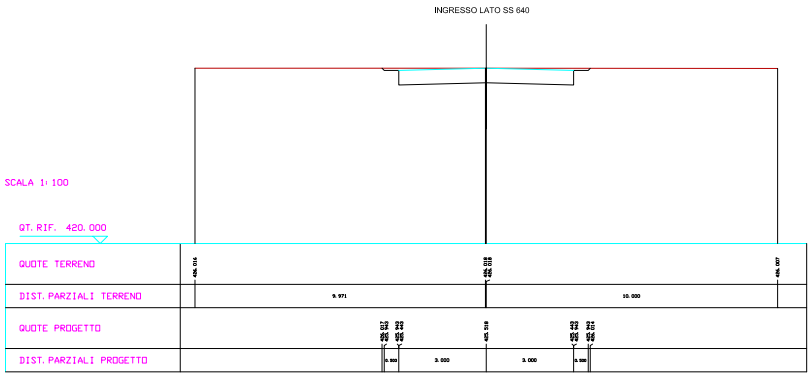
INGRESSO LATO SS 640
SCALA 1:100
QT. RIF. 420.000
QUOTE TERRENO
DIST. PARZIALI TERRENO
QUOTE PROGETTO
DIST. PARZIALI PROGETTO

SCAVI E BONIFICHE
STERRO 0.009 mq
RILEVATI
RILEVATO 1.355 mq
SOVRASTRUTTURA STRADALE
CASSONETTO 6.000 m

SEZIONE N. : 3
QT. PROGETTO : 425.992
DIST. PROG. : 11.465
DIST. PREC. : 1.591
DIST. SUCC. : 2.906

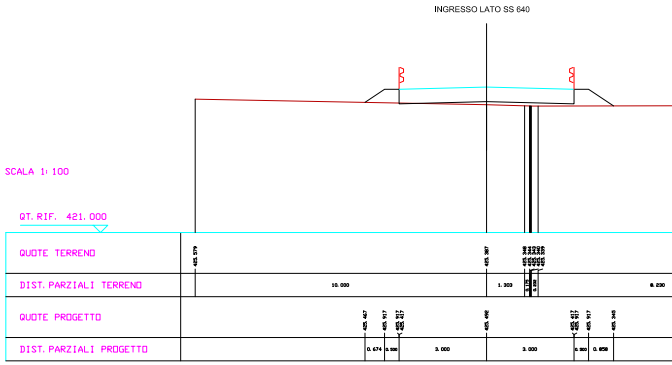
INGRESSO LATO SS 640
SCALA 1:100
QT. RIF. 421.000
QUOTE TERRENO
DIST. PARZIALI TERRENO
QUOTE PROGETTO
DIST. PARZIALI PROGETTO

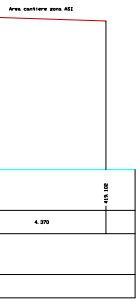
Area cantiere zona ASI
4.370

SCAVI E BONIFICHE

STERRO 7.072 mq

SOVRASTRUTTURA STRADALE

CASSONETTO 6.000 m

SEZIONE N. : 4
QT. PROGETTO : 419.512
DIST. PROG. : 25.000
DIST. PREC. : 19.993
DIST. SUCC. : 25.000

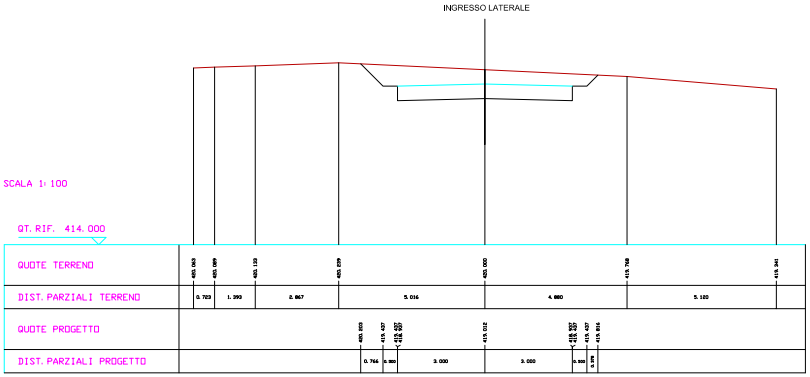
INGRESSO LATERALE
SCALA 1:100
QT. RIF. 414.000
QUOTE TERRENO
DIST. PARZIALI TERRENO
QUOTE PROGETTO
DIST. PARZIALI PROGETTO
0.723
1.393
2.867
5.016
4.880
5.120
419.768
0.766
3.000
3.000

SCAVI E BONIFICHE

STERRO 4.291 mq

SOVRASTRUTTURA STRADALE

CASSONETTO 6.000 m

SEZIONE N. : 5
QT. PROGETTO : 419.773
DIST. PROG. : 50.000
DIST. PREC. : 25.000
DIST. SUCC. : 25.000

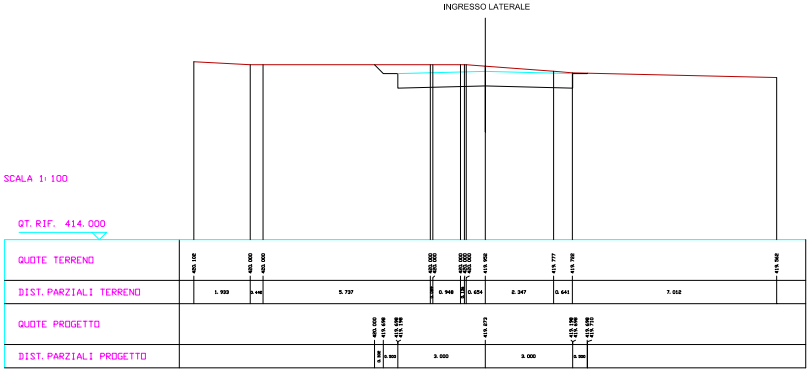
INGRESSO LATERALE
SCALA 1:100
QT. RIF. 414.000
QUOTE TERRENO
DIST. PARZIALI TERRENO
QUOTE PROGETTO
DIST. PARZIALI PROGETTO
1.933
5.737
0.948
0.654
2.347
0.641
7.012
3.000
3.000

SCAVI E BONIFICHE

STERRO 2.192 mq

RILEVATI

RILEVATO 0.112 mq

SOVRASTRUTTURA STRADALE

CASSONETTO 6.000 m

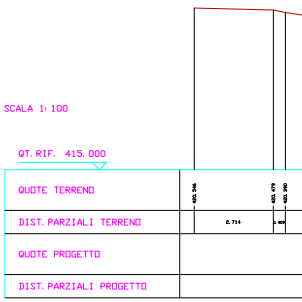
SCALA 1:100
QT. RIF. 415.000
QUOTE TERRENO
DIST. PARZIALI TERRENO
QUOTE PROGETTO
DIST. PARZIALI PROGETTO
2.714

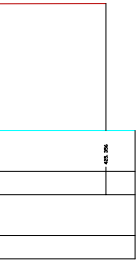

RILEVATI

RILEVATO 15.069 mq

SOVRASTRUTTURA STRADALE

CASSONETTO 6.000 m

SEZIONE N. : 4
QT. PROGETTO : 425.944
DIST. PROG. : 14.371
DIST. PREC. : 2.906
DIST. SUCC. : 6.797

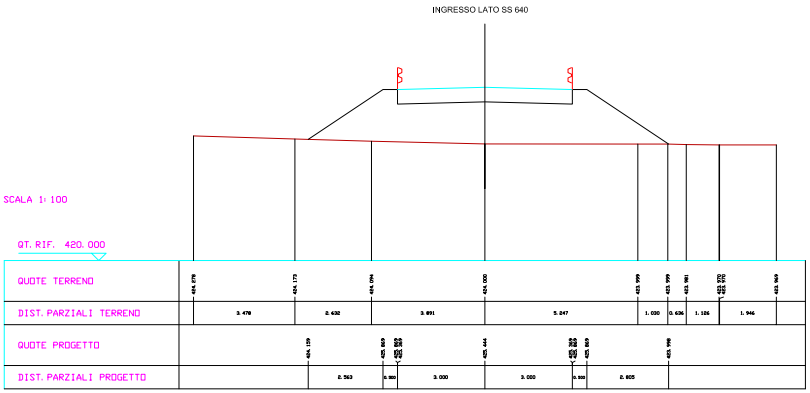
INGRESSO LATO SS 640
SCALA 1:100
QT. RIF. 420.000
QUOTE TERRENO
DIST. PARZIALI TERRENO
QUOTE PROGETTO
DIST. PARZIALI PROGETTO
424.278
424.173
424.094
424.000
423.999
423.999
423.981
423.969
3.470
2.632
3.891
5.247
1.030
0.636
1.126
1.946
424.159
425.444
423.998
2.563
3.000
3.000
2.805

RILEVATI

RILEVATO 15.647 mq

SOVRASTRUTTURA STRADALE

CASSONETTO 6.000 m

SEZIONE N. : 5
QT. PROGETTO : 425.773
DIST. PROG. : 21.168
DIST. PREC. : 6.797
DIST. SUCC. : 12.473

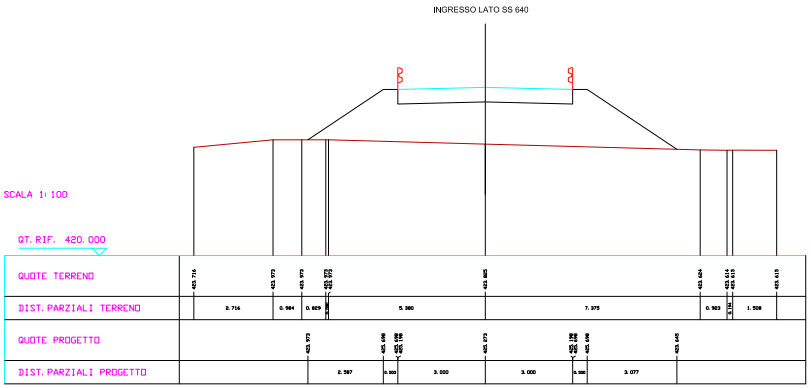
INGRESSO LATO SS 640
SCALA 1:100
QT. RIF. 420.000
QUOTE TERRENO
DIST. PARZIALI TERRENO
QUOTE PROGETTO
DIST. PARZIALI PROGETTO
423.716
423.973
423.973
423.885
423.624
423.615
2.716
0.984
0.829
5.380
7.375
0.923
1.508
423.973
425.273
423.645
2.587
3.000
3.000
3.077

RILEVATI

RILEVATO 20.059 mq

SOVRASTRUTTURA STRADALE

CASSONETTO 6.000 m

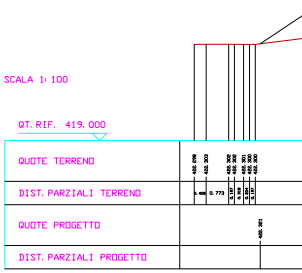
SCALA 1:100
QT. RIF. 419.000
QUOTE TERRENO
DIST. PARZIALI TERRENO
QUOTE PROGETTO
DIST. PARZIALI PROGETTO
0.773

SEZIONE N. : 6
QT. PROGETTO : 420.172
DIST. PROG. : 75.000
DIST. PREC. : 25.000
DIST. SUCC. : 25.000

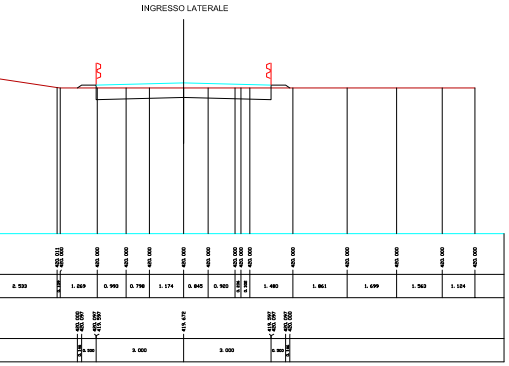
INGRESSO LATERALE

SCAVI E BONIFICHE	
STERRO	2.208 mq

RILEVATI	
RILEVATO	0.433 mq

SOVRASTRUTTURA STRADALE	
CASSONETTO	6.000 m

SEZIONE N. : 7
QT. PROGETTO : 420.939
DIST. PROG. : 100.000
DIST. PREC. : 25.000
DIST. SUCC. : 25.000

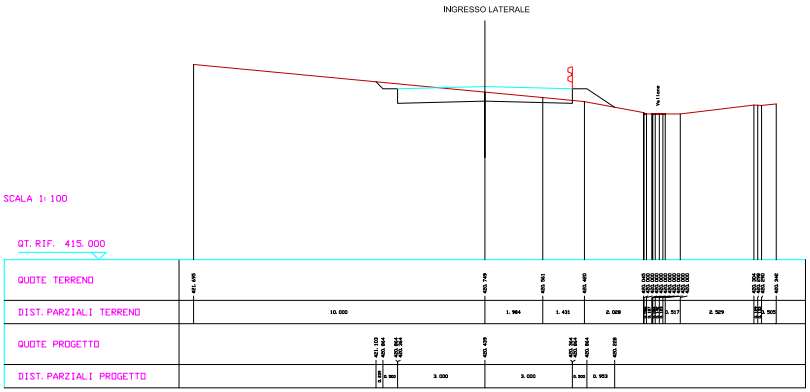
INGRESSO LATERALE
Vallone
SCALA 1:100
QT. RIF. 415.000
QUOTE TERRENO
DIST. PARZIALI TERRENO
QUOTE PROGETTO
DIST. PARZIALI PROGETTO

SCAVI E BONIFICHE	
STERRO	4.762 mq

RILEVATI	
RILEVATO	0.008 mq

SOVRASTRUTTURA STRADALE	
CASSONETTO	6.000 m

SEZIONE N. : 8
QT. PROGETTO : 421.769
DIST. PROG. : 125.000
DIST. PREC. : 25.000
DIST. SUCC. : 25.000

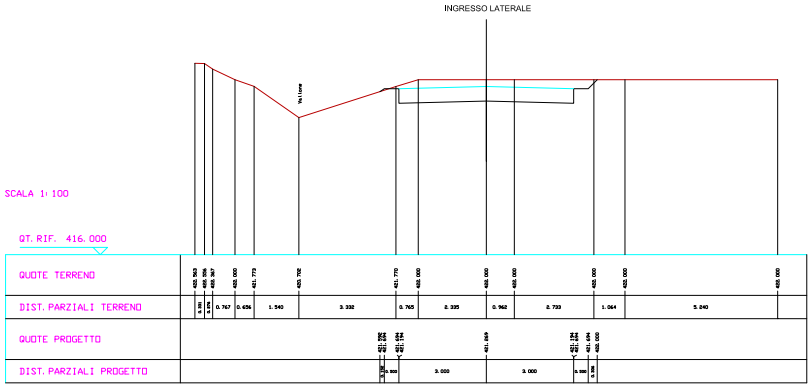
INGRESSO LATERALE
Vallone
SCALA 1:100
QT. RIF. 416.000
QUOTE TERRENO
DIST. PARZIALI TERRENO
QUOTE PROGETTO
DIST. PARZIALI PROGETTO

SEZIONE N. : 6
QT. PROGETTO : 425.219
DIST. PROG. : 33.640
DIST. PREC. : 12.473
DIST. SUCC. : 12.551

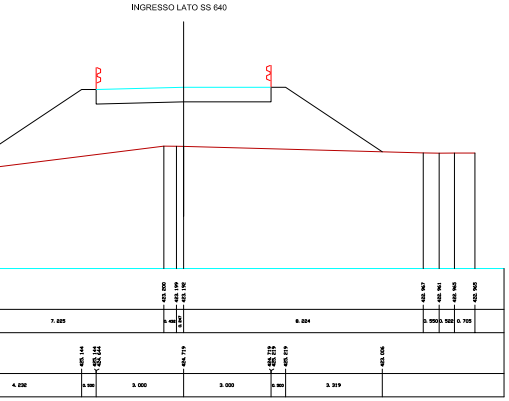
INGRESSO LATO SS 640

RILEVATI	
RILEVATO	19.785 mq

SOVRASTRUTTURA STRADALE	
CASSONETTO	6.000 m

SEZIONE N. : 7
QT. PROGETTO : 424.348
DIST. PROG. : 46.192
DIST. PREC. : 12.551
DIST. SUCC. : 3.808

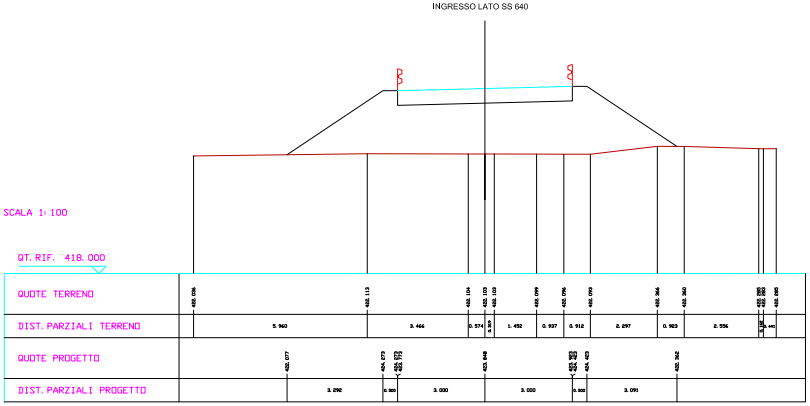
INGRESSO LATO SS 640
SCALA 1:100
QT. RIF. 418.000
QUOTE TERRENO
DIST. PARZIALI TERRENO
QUOTE PROGETTO
DIST. PARZIALI PROGETTO

RILEVATI	
RILEVATO	17.053 mq

SOVRASTRUTTURA STRADALE	
CASSONETTO	6.000 m

SEZIONE N. : 8
QT. PROGETTO : 424.041
DIST. PROG. : 50.000
DIST. PREC. : 3.808
DIST. SUCC. : 3.334

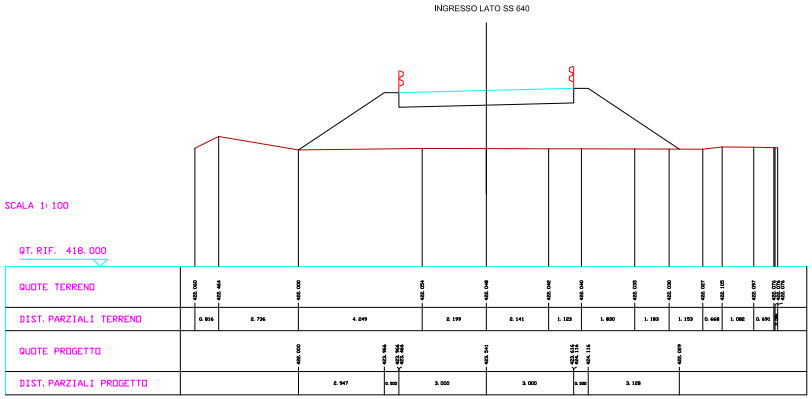
INGRESSO LATO SS 640
SCALA 1:100
QT. RIF. 418.000
QUOTE TERRENO
DIST. PARZIALI TERRENO
QUOTE PROGETTO
DIST. PARZIALI PROGETTO

SCAVI E BONIFICHE	
STERRO	3.924 mq
SOVRASTRUTTURA STRADALE	
CASSONETTO	6.000 m

SEZIONE N. : 9
QT. PROGETTO : 422.590
DIST. PROG. : 150.000
DIST. PREC. : 25.000
DIST. SUCC. : 25.000

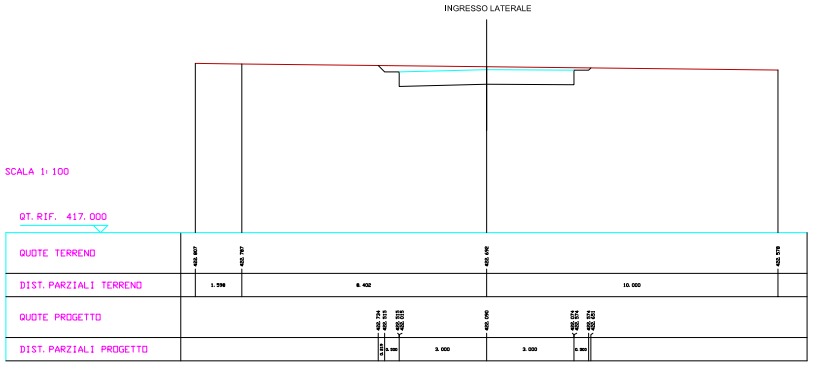
INGRESSO LATERALE
SCALA 1:100
QT. RIF. 417.000
QUOTE TERRENO
DIST. PARZIALI TERRENO
1.598
8.402
10.000
QUOTE PROGETTO
DIST. PARZIALI PROGETTO
3.000
3.000

SCAVI E BONIFICHE	
STERRO	1.182 mq
RILEVATI	
RILEVATO	0.461 mq
SOVRASTRUTTURA STRADALE	
CASSONETTO	6.000 m

SEZIONE N. : 10
QT. PROGETTO : 423.314
DIST. PROG. : 175.000
DIST. PREC. : 25.000
DIST. SUCC. : 25.000

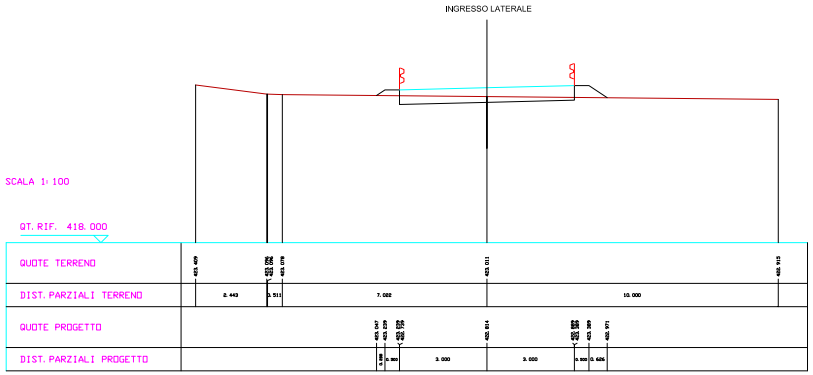
INGRESSO LATERALE
SCALA 1:100
QT. RIF. 418.000
QUOTE TERRENO
DIST. PARZIALI TERRENO
2.443
7.022
10.000
QUOTE PROGETTO
DIST. PARZIALI PROGETTO
3.000
3.000

SCAVI E BONIFICHE	
STERRO	2.936 mq
RILEVATI	
RILEVATO	0.030 mq
SOVRASTRUTTURA STRADALE	
CASSONETTO	6.000 m

SEZIONE N. : 11
QT. PROGETTO : 424.003
DIST. PROG. : 200.000
DIST. PREC. : 25.000
DIST. SUCC. : 25.000

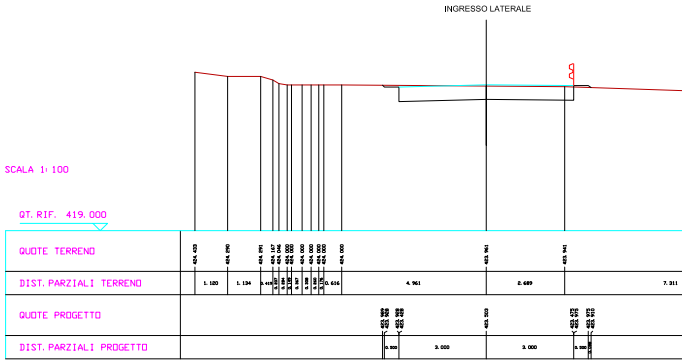
INGRESSO LATERALE
SCALA 1:100
QT. RIF. 419.000
QUOTE TERRENO
DIST. PARZIALI TERRENO
1.120
1.134
4.961
2.689
7.311
QUOTE PROGETTO
DIST. PARZIALI PROGETTO
3.000
3.000

RILEVATI	
RILEVATO	14.334 mq
SOVRASTRUTTURA STRADALE	
CASSONETTO	6.000 m

SEZIONE N. : 9
QT. PROGETTO : 423.782
DIST. PROG. : 53.334
DIST. PREC. : 3.334
DIST. SUCC. : 5.409

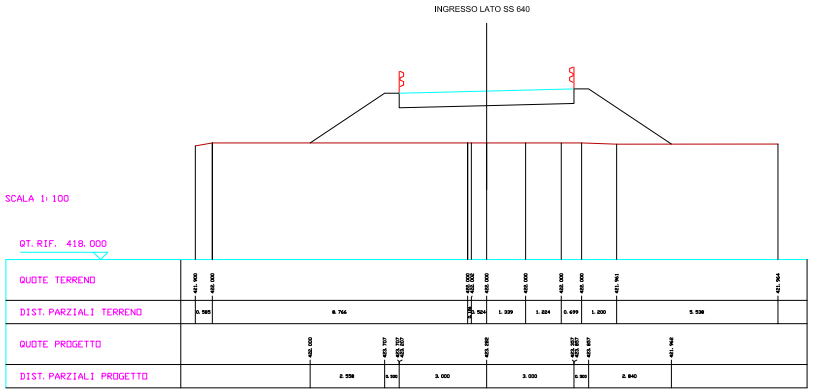
INGRESSO LATO SS 640
SCALA 1:100
QT. RIF. 418.000
QUOTE TERRENO
DIST. PARZIALI TERRENO
0.595
8.766
1.339
1.224
0.699
1.200
5.538
QUOTE PROGETTO
DIST. PARZIALI PROGETTO
2.558
3.000
3.000
2.840

RILEVATI	
RILEVATO	11.558 mq
SOVRASTRUTTURA STRADALE	
CASSONETTO	6.000 m

SEZIONE N. : 10
QT. PROGETTO : 423.395
DIST. PROG. : 58.743
DIST. PREC. : 5.409
DIST. SUCC. : 19.765

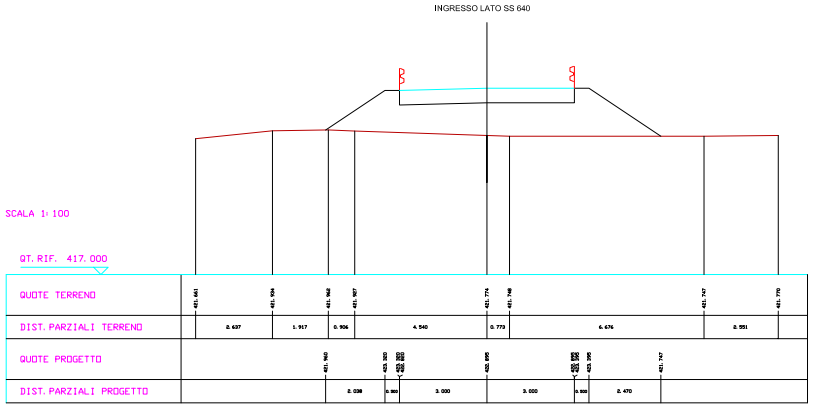
INGRESSO LATO SS 640
SCALA 1:100
QT. RIF. 417.000
QUOTE TERRENO
DIST. PARZIALI TERRENO
2.637
1.917
0.906
4.540
0.773
6.676
2.551
QUOTE PROGETTO
DIST. PARZIALI PROGETTO
2.038
3.000
3.000
2.470

SCAVI E BONIFICHE	
STERRO	3.192 mq
RILEVATI	
RILEVATO	0.161 mq
SOVRASTRUTTURA STRADALE	
CASSONETTO	6.000 m

SEZIONE N. : 11
QT. PROGETTO : 422.337
DIST. PROG. : 78.508
DIST. PREC. : 19.765
DIST. SUCC. : 21.492

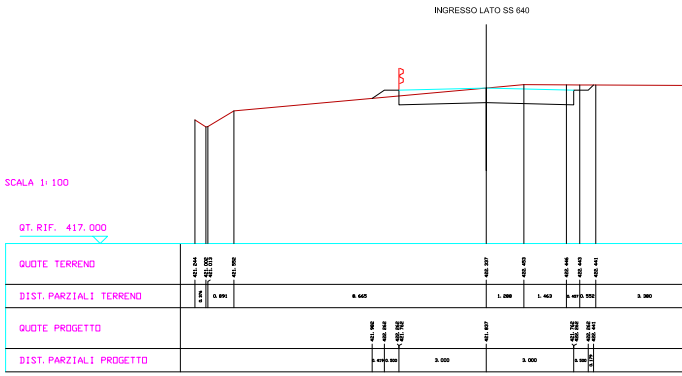
INGRESSO LATO SS 640
SCALA 1:100
QT. RIF. 417.000
QUOTE TERRENO
DIST. PARZIALI TERRENO
8.645
1.289
1.463
3.380
QUOTE PROGETTO
DIST. PARZIALI PROGETTO
3.000
3.000

SCAVI E BONIFICHE	
STERRO	3.961 mq

RILEVATI	
RILEVATO	0.102 mq

SOVRASTRUTTURA STRADALE	
CASSONETTO	6.000 m

SEZIONE N. : 12
QT. PROGETTO : 424.692
DIST. PROG. : 225.000
DIST. PREC. : 25.000
DIST. SUCC. : 25.000

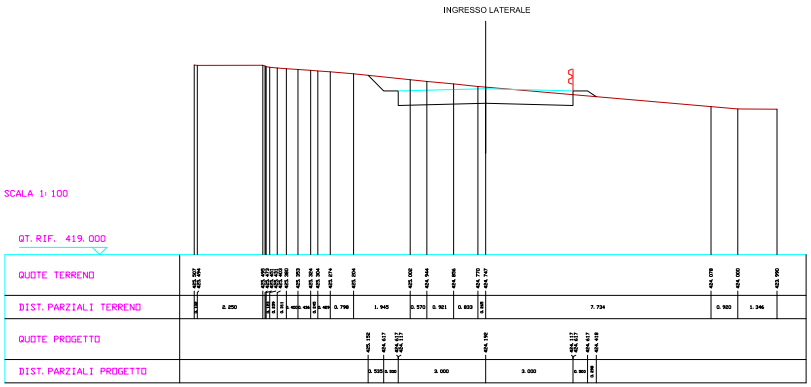
INGRESSO LATERALE
SCALA 1: 100
QT. RIF. 419.000
QUOTE TERRENO
DIST. PARZIALI TERRENO
QUOTE PROGETTO
DIST. PARZIALI PROGETTO

SCAVI E BONIFICHE	
STERRO	4.566 mq

SOVRASTRUTTURA STRADALE	
CASSONETTO	6.000 m

SEZIONE N. : 13
QT. PROGETTO : 425.381
DIST. PROG. : 250.000
DIST. PREC. : 25.000
DIST. SUCC. : 25.000

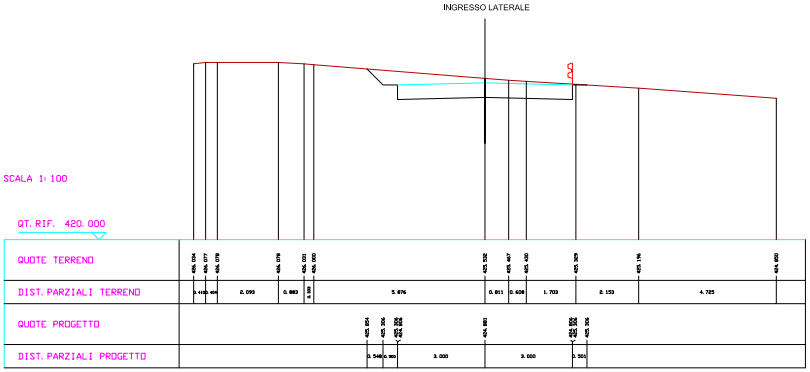
INGRESSO LATERALE
SCALA 1: 100
QT. RIF. 420.000
QUOTE TERRENO
DIST. PARZIALI TERRENO
QUOTE PROGETTO
DIST. PARZIALI PROGETTO

SCAVI E BONIFICHE	
STERRO	2.961 mq

SOVRASTRUTTURA STRADALE	
CASSONETTO	6.000 m


SCALA 1: 100
QT. RIF. 421.000
QUOTE TERRENO
DIST. PARZIALI TERRENO
QUOTE PROGETTO
DIST. PARZIALI PROGETTO

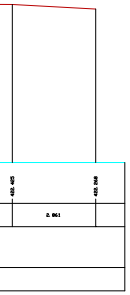

SCAVI E BONIFICHE	
STERRO	3.541 mq

SOVRASTRUTTURA STRADALE	
CASSONETTO	6.000 m

SEZIONE N. : 12
QT. PROGETTO : 421.452
DIST. PROG. : 100.000
DIST. PREC. : 21.492
DIST. SUCC. : 17.497

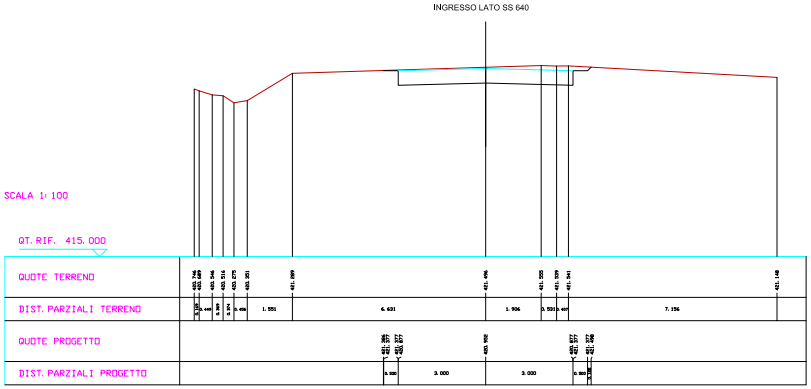
INGRESSO LATO SS 640
SCALA 1: 100
QT. RIF. 415.000
QUOTE TERRENO
DIST. PARZIALI TERRENO
QUOTE PROGETTO
DIST. PARZIALI PROGETTO

SCAVI E BONIFICHE	
STERRO	0.327 mq

RILEVATI	
RILEVATO	0.658 mq

SOVRASTRUTTURA STRADALE	
CASSONETTO	6.000 m

SEZIONE N. : 13
QT. PROGETTO : 420.483
DIST. PROG. : 117.497
DIST. PREC. : 17.497
DIST. SUCC. : 17.146

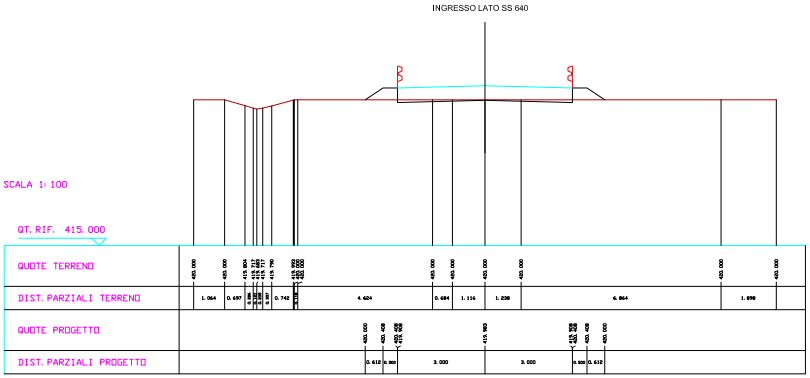
INGRESSO LATO SS 640
SCALA 1: 100
QT. RIF. 415.000
QUOTE TERRENO
DIST. PARZIALI TERRENO
QUOTE PROGETTO
DIST. PARZIALI PROGETTO

SCAVI E BONIFICHE	
STERRO	14.504 mq

SOVRASTRUTTURA STRADALE	
CASSONETTO	6.000 m

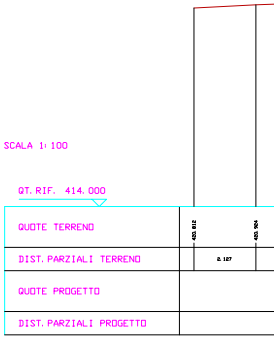
SCALA 1: 100
QT. RIF. 414.000
QUOTE TERRENO
DIST. PARZIALI TERRENO
QUOTE PROGETTO
DIST. PARZIALI PROGETTO

SEZIONE N. : 14
QT. PROGETTO : 426.099
DIST. PROG. : 275.000
DIST. PREC. : 25.000
DIST. SUCC. : 25.000

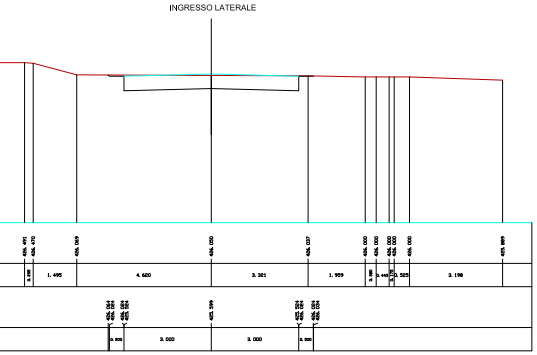
INGRESSO LATERALE

SCAVI E BONIFICHE	
STERRO	2.954 mq
RILEVATI	
RILEVATO	0.065 mq
SOVRASTRUTTURA STRADALE	
CASSONETTO	6.000 m

SEZIONE N. : 15
QT. PROGETTO : 427.032
DIST. PROG. : 300.000
DIST. PREC. : 25.000
DIST. SUCC. : 25.000

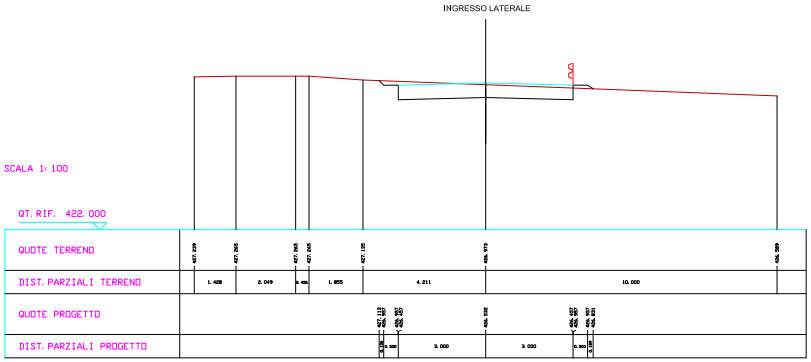
INGRESSO LATERALE
SCALA 1:100
QT. RIF. 422.000
QUOTE TERRENO
DIST. PARZIALI TERRENO
QUOTE PROGETTO
DIST. PARZIALI PROGETTO

SCAVI E BONIFICHE	
STERRO	1.379 mq
RILEVATI	
RILEVATO	0.362 mq
SOVRASTRUTTURA STRADALE	
CASSONETTO	6.000 m

SEZIONE N. : 16
QT. PROGETTO : 428.101
DIST. PROG. : 325.000
DIST. PREC. : 25.000
DIST. SUCC. : 25.000

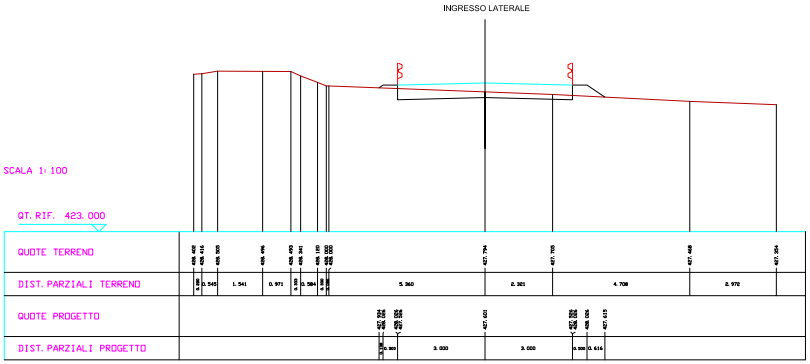
INGRESSO LATERALE
SCALA 1:100
QT. RIF. 423.000
QUOTE TERRENO
DIST. PARZIALI TERRENO
QUOTE PROGETTO
DIST. PARZIALI PROGETTO

SCAVI E BONIFICHE	
STERRO	3.869 mq
RILEVATI	
RILEVATO	0.090 mq
SOVRASTRUTTURA STRADALE	
CASSONETTO	6.000 m

SEZIONE N. : 18
QT. PROGETTO : 429.489
DIST. PROG. : 357.464
DIST. PREC. : 7.464

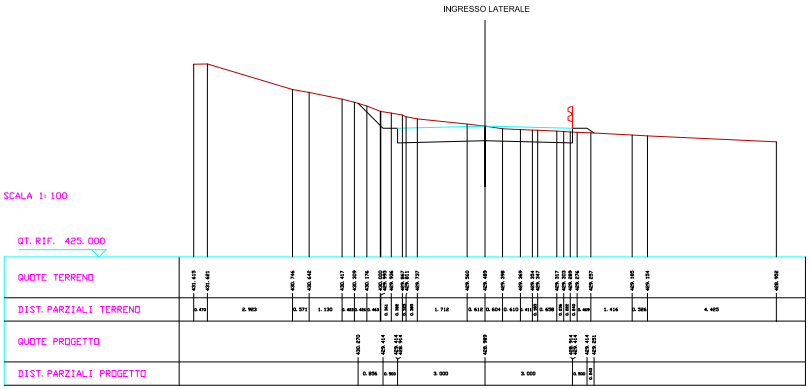
INGRESSO LATERALE
SCALA 1:100
QT. RIF. 425.000
QUOTE TERRENO
DIST. PARZIALI TERRENO
QUOTE PROGETTO
DIST. PARZIALI PROGETTO

SEZIONE N. : 14
QT. PROGETTO : 419.528
DIST. PROG. : 134.643
DIST. PREC. : 17.146
DIST. SUCC. : 12.511

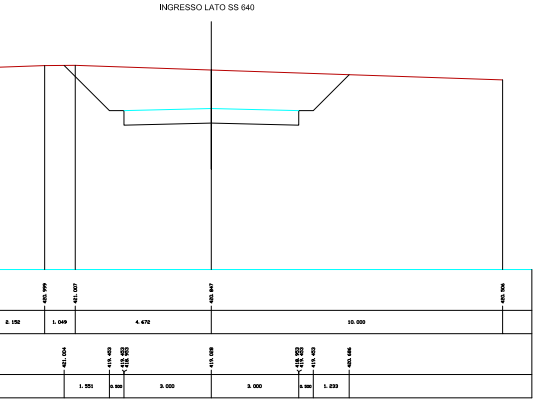
INGRESSO LATO SS 640

SCAVI E BONIFICHE	
STERRO	8.295 mq
SOVRASTRUTTURA STRADALE	
CASSONETTO	6.000 m

SEZIONE N. : 15
QT. PROGETTO : 419.300
DIST. PROG. : 147.154
DIST. PREC. : 12.511

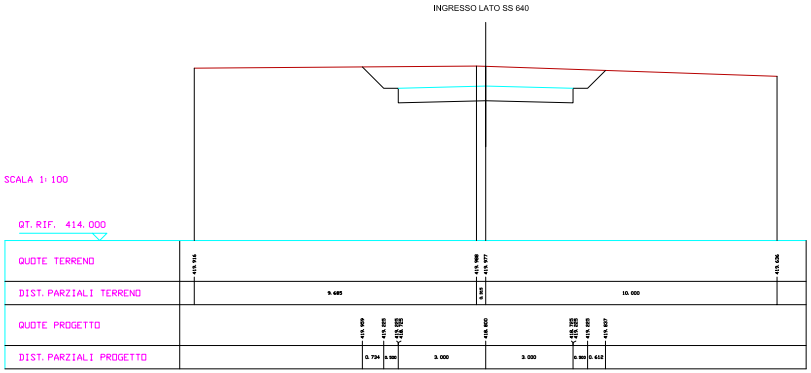
INGRESSO LATO SS 640
SCALA 1:100
QT. RIF. 414.000
QUOTE TERRENO
DIST. PARZIALI TERRENO
QUOTE PROGETTO
DIST. PARZIALI PROGETTO

SCAVI E BONIFICHE	
STERRO	2. 047 mq
RILEVATI	
RILEVATO	0. 279 mq
SOVRASTRUTTURA STRADALE	
CASSONETTO	6. 000 m

SEZIONE N. : 17
QT. PROGETTO : 429. 170
DIST. PROG. : 350. 000
DIST. PREC. : 25. 000
DIST. SUCC. : 7. 464

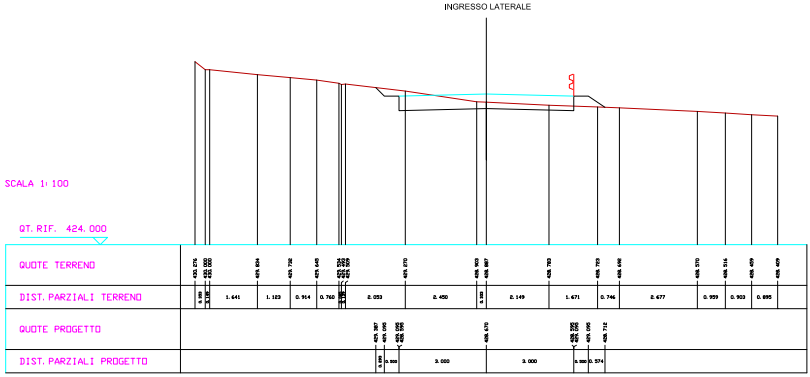
INGRESSO LATERALE
SCALA 1: 100
QT. RIF. 424. 000
QUOTE TERRENO
430. 276
431. 000
431. 000
429. 834
429. 738
429. 645
429. 270
428. 903
428. 887
428. 783
428. 723
428. 698
428. 570
428. 516
428. 459
428. 459
DIST. PARZIALI TERRENO
1. 641
1. 123
0. 914
0. 760
2. 053
2. 450
2. 149
1. 671
0. 746
2. 677
0. 959
0. 903
0. 895
QUOTE PROGETTO
429. 387
429. 095
428. 670
429. 095
428. 712
DIST. PARZIALI PROGETTO
3. 000
3. 000
0. 574

ANAS S.p.A.
DIREZIONE CENTRALE PROGRAMMAZIONE PROGETTAZIONE

PA 12/09
CORRIDOIO PLURIMODALE TIRRENICO - NORD EUROPA
ITINERARIO AGRIGENTO - CALTANISSETTA - A19
S.S. N° 640 "DI PORTO EMPEDOCLE"
AMMODERNAMENTO E ADEGUAMENTO ALLA CAT. B DEL D.M. 5.11.2001
Dal km 44+000 allo svincolo con l'A19

PROGETTO ESECUTIVO

Contraente Generale: Empedocle 2 s.c.p.a

CANTIERIZZAZIONE AREA ASI
STRADELLA DI ACCESSO ALL'AREA

SEZIONI TRASVERSALI

Codice Unico Progetto (CUP) : F91B09000070001

Codice Elaborato:

PA12_09 - E 0 0 0 G E 2 1 8 F D 0 2 T W A 0 1 3

Scala: 1:100

F						
E						
D						
C						
B						
A	Aprile 2011	Emissione			M. LITI	P. PAGLINI
REV.	DATA	DESCRIZIONE	REDATTO	VERIFICATO	APPROVATO	AUTORIZZATO

Responsabile del procedimento: Ing. MAURIZIO ARAMINI

Il Progettista:	Il Consulente Specialista:	Il Geologo:	Il Coordinatore per la sicurezza in fase di progetto:	Il Direttore dei lavori:
Dott. Ing. GIAN LUCA MENCHINI N° 4533	Dott. Ing. Alessandro Dinolfo N. A 1430	Dott. Geol. D'ANGELO MAURIZIO N. 1607	Dott. Ing. ALESSANDRO SALVAGO de GENNARO 14853	Dott. Ing. PEPPINO MARASCIO 14447