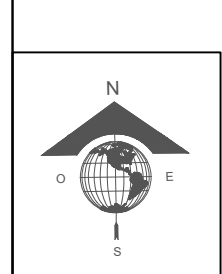
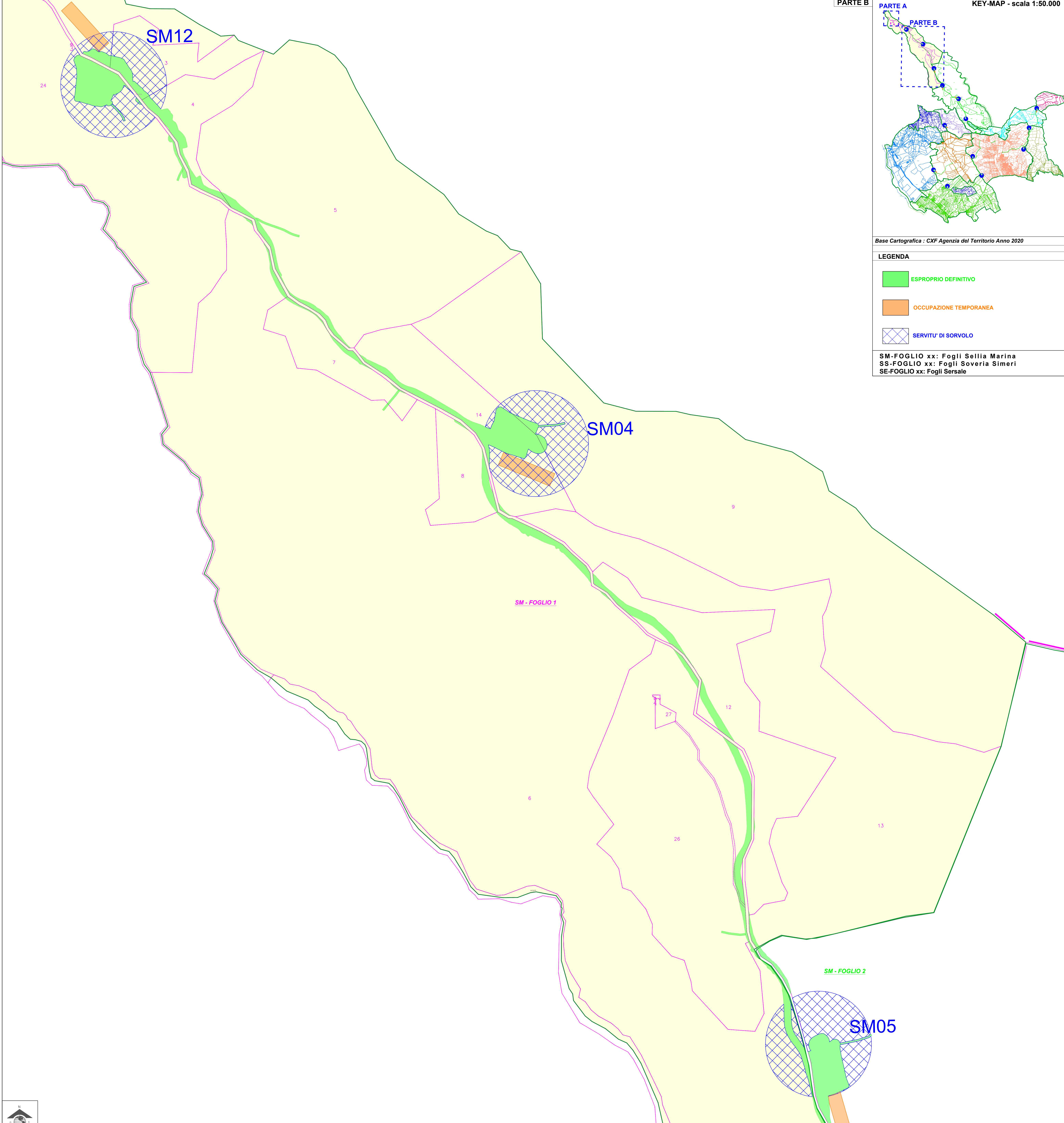


Base Cartografica : CXF Agenzia del Territorio Anno 2020

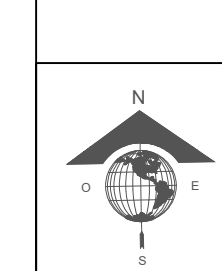
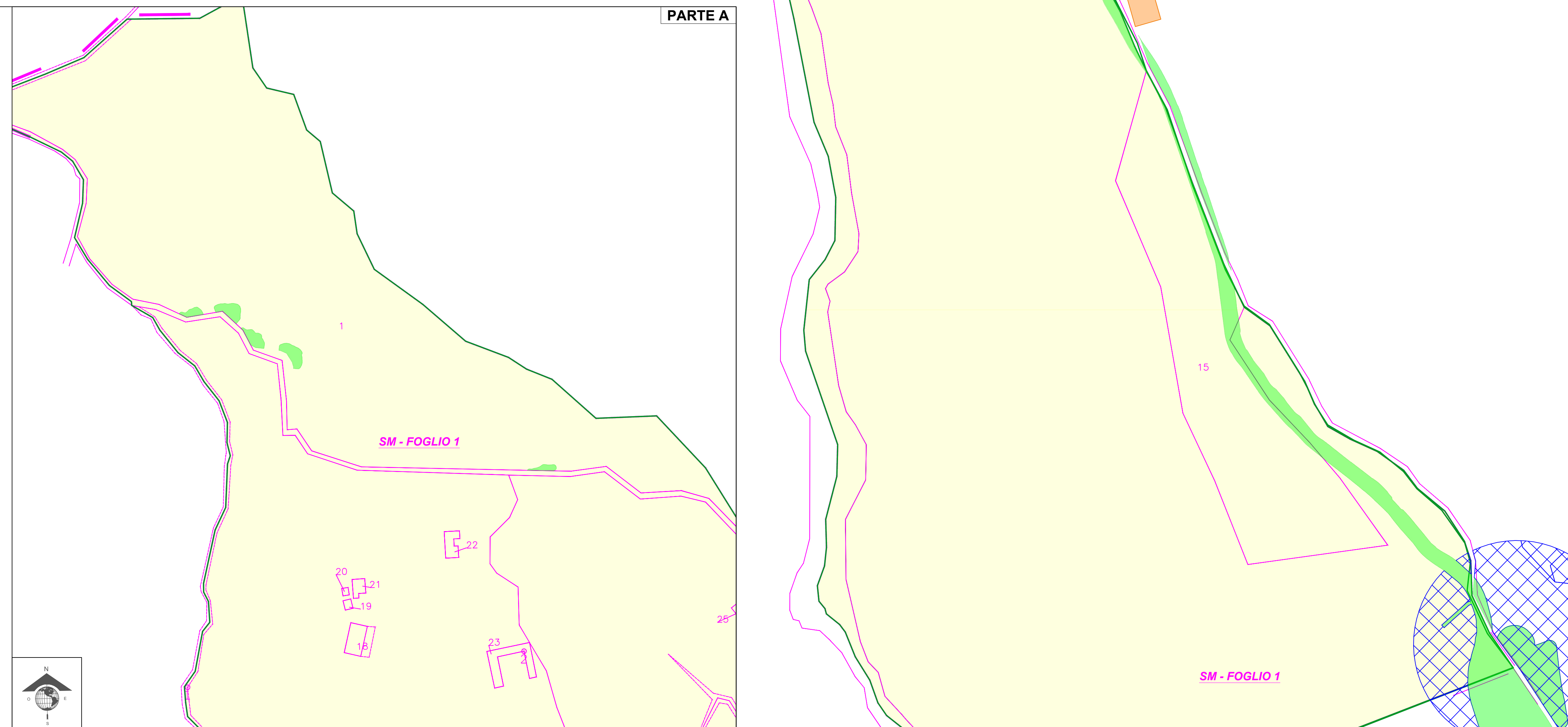
LEGENDA

- ESPROPRIO DEFINITIVO
- OCCUPAZIONE TEMPORANEA
- SERVITU' DI SORVOLO

SM-FOGLIO xx: Fogli Sella Marina  
 SS-FOGLIO xx: Fogli Soveria Simeri  
 SE-FOGLIO xx: Fogli Sersale



PARTE A



 REGIONE CALABRIA		 Provincia di Catanzaro	
 PLT engineering		PLT engineering s.r.l. Via Diamante 1280 47022 Cesena (FC) P.IVA/C.F. 05857900723	
<b>PARCO EOLICO "SELLIA MARINA"</b>			
Documento: <b>PROGETTO DEFINITIVO</b>		ID PROGETTO:	PESM
		DISCIPLINA:	P
		CARTELLI:	CE
N° Documento: <b>PESM-P-CE-03.01</b>		Elaborato: <b>Piano Particolare d'esproprio Comune di Sella Marina Foglio di mappa n.1</b>	
SCALA: 1:2000	FORMATO: A0	Nome File: PSM-P-CE-03.01_Piano particolare d'esproprio_Comune di Sella Marina_Foglio di mappa n.1	
Progettazione:			
 Gemsa		Ing. Saverio Pagliuso  Ing. Mario Francesco Perri  Ing. Giorgio Salatino  Ing. Claudio Coscarella	
Rev: 00	Data Revisione: 01/2021	Descrizione Revisione: PRIMA EMISSIONE	Redatto: GEMSA
			Controlato: GEMSA
			Approvato: PLT