


KEY-MAP - scala 1:50.000

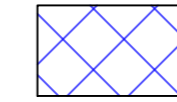
LEGENDA



ESPROPRIO DEFINITIVO

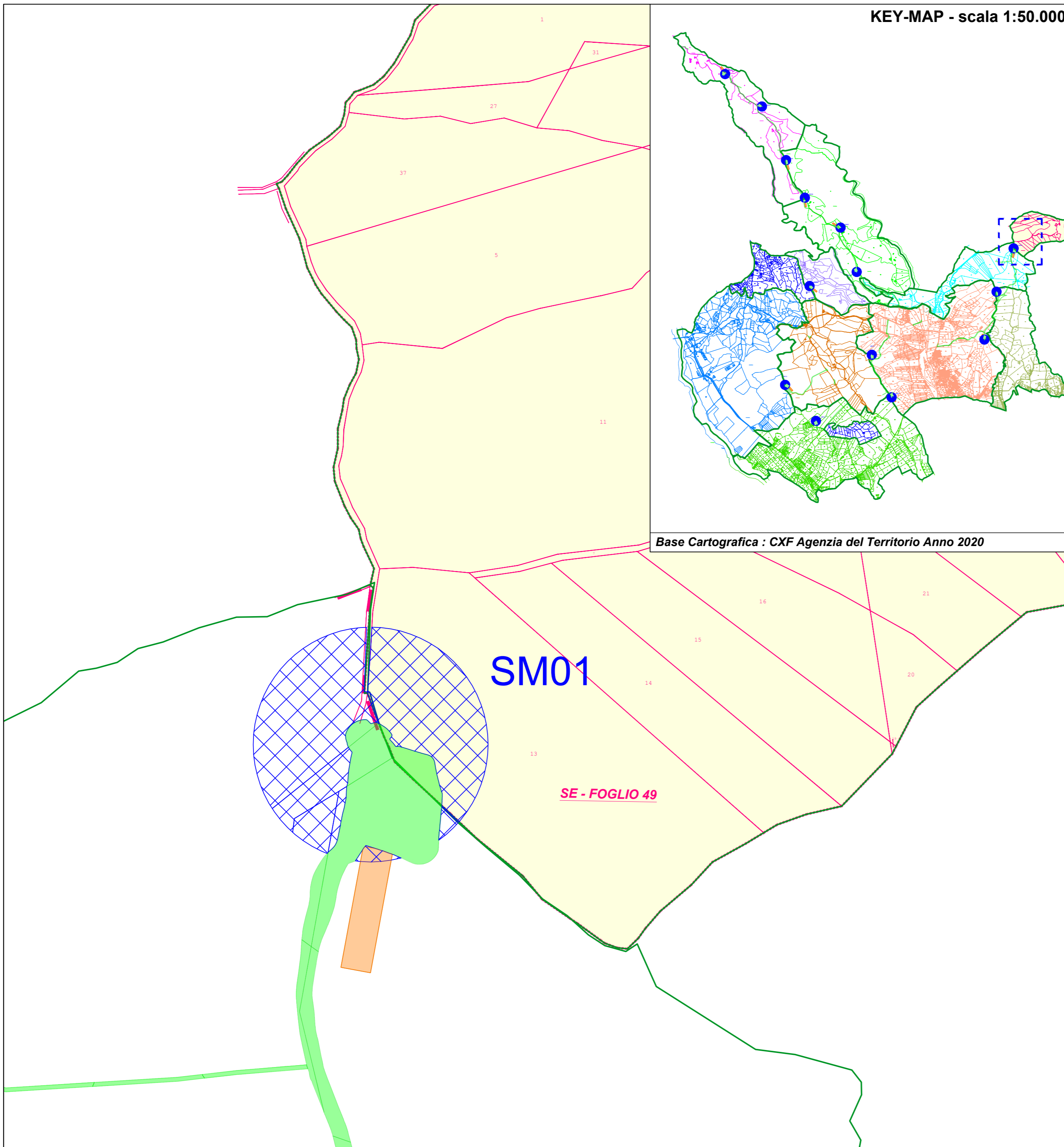


OCCUPAZIONE TEMPORANEA

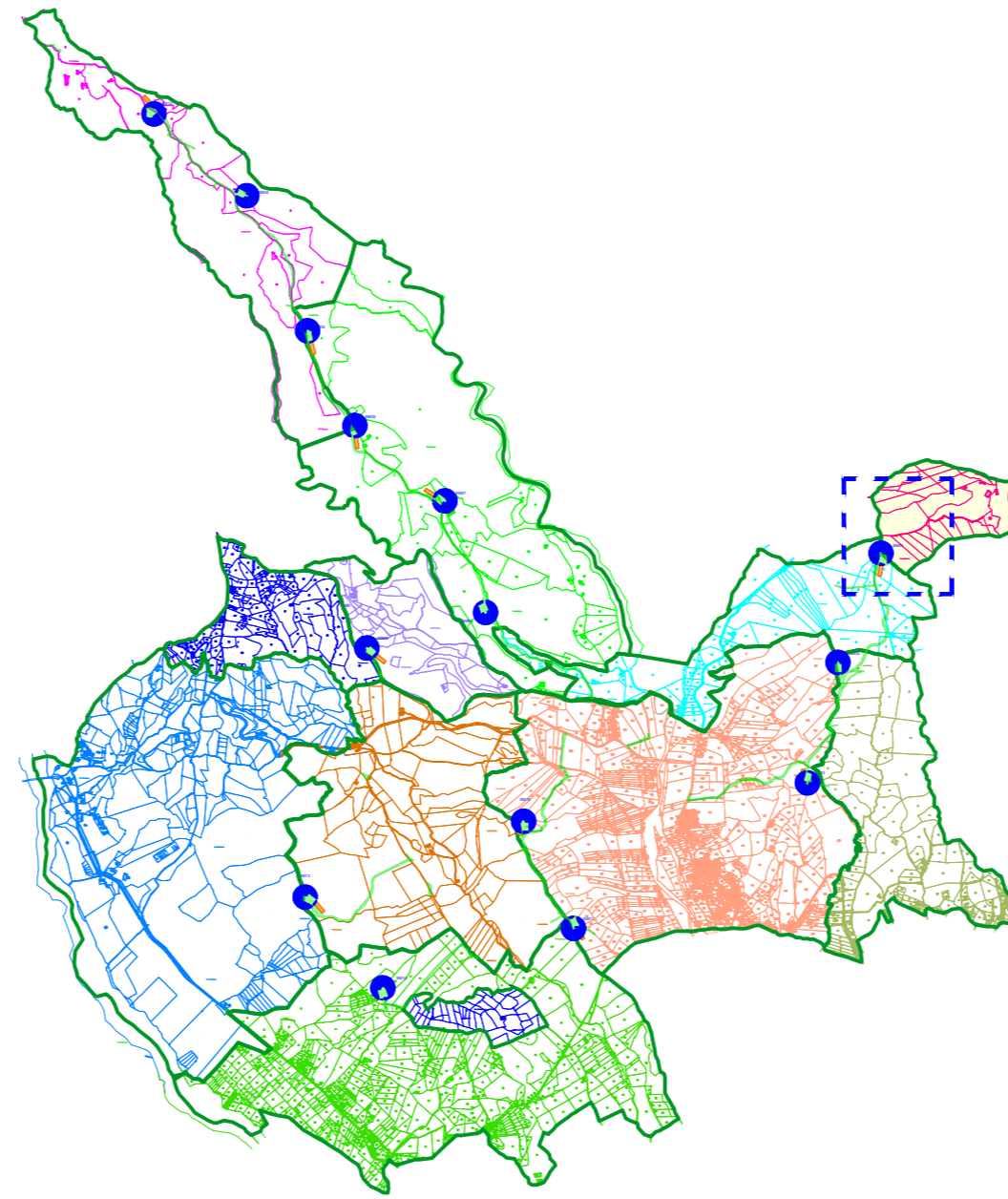


SERVITU' DI SORVOLO

SM-FOGLIO xx: Fogli Sellia Marina  
 SS-FOGLIO xx: Fogli Soveria Simeri  
 SE-FOGLIO xx: Fogli Sersale



Base Cartografica : CXF Agenzia del Territorio Anno 2020



REGIONE CALABRIA



Provincia di Catanzaro



Committente:



PLT engineering s.r.l.  
 via Dismano 1280  
 47522 Cesena (FC)  
 P.IVA/C.F. 05857900723

Titolo del Progetto:

**PARCO EOLICO "SELLIA MARINA"**

Documento:

**PROGETTO DEFINITIVO**

ID PROGETTO:	PESM
DISCIPLINA:	P
CAPITOLO:	CE

N° Documento:

**PESM-P-CE-03.06**

Elaborato:

**Piano Particolare d'esproprio  
 Comune di Sersale  
 Foglio di mappa n.49**

SCALA:	1:2000	FORMATO:	A2	Nome file:	PESM-P-CE-03.06_Piano particolare d'Esproprio_Comune di Sersale_Foglio di mappa n.49
--------	--------	----------	----	------------	--

Progettazione:



Ing. Saverio Pagliuso

Ing. Mario Francesco Perri

Ing. Giorgio Salatino

Ing. Claudio Coscarella

Rev:	Data Revisione	Descrizione Revisione	Redatto	Controllato	Approvato
00	01/2021	PRIMA EMISSIONE	GEMSA	GEMSA	PLT