


 Aerogeneratori WTG PESM  
 Limiti comunali  
 Caviddoto  
 Aree percorse dal fuoco

Aree percorse dal fuoco 2008 - 2017  
 (fonte: forestazione.regione.calabria.it/webgis)

		Provincia di Catanzaro 	
		PLT engineering s.r.l. Via Diemano 1285 47022 Cesena (FC) P.IVA/C.F. 05857900723	
<b>Comune:</b>			
<b>Titolo del Progetto:</b> PARCO EOLICO "SELLA MARINA"			
<b>Documento:</b>		ID PROGETTO: PESM DESCRIZIONE: CP CARTOGID: CP	
<b>N° Documento:</b> PESM-S01.12.a		<b>Elaborato:</b> CARTA DELLE AREE PERCORSE DAL FUOCO IMPIANTO	
<b>SCALA:</b> 1:10.000	<b>FORMATO:</b> A4	<b>Nome file:</b> PESM-S01.12.a.pdf	REVISIONI DELLA DATA
<b>Progettazione:</b>		Ing. Saverio Pagliuso	
<b>Studi geologici, agronomici, archeologici e ambientali a cura di:</b>		<b>Gruppo di lavoro:</b> Dott.ssa Maria Antonietta Marino Dott. Gaetano Belmonte Prof. Vittorio Amadio Guidi Dott. Fabio Interante Dott. Sebastiano Muratore Ing. Claudio Giannoble	
<b>Rev:</b> 00	<b>Data Revisione:</b> 01/2021	<b>Descrizione Revisione:</b> PRIMA EMISSIONE	<b>Redatto:</b> VAMIRGEOND <b>Controllato:</b> VAMIRGEOND <b>Approvato:</b> PLT