






Legenda

-  Aerogeneratori_3pale
-  Area occupata dall'aerogeneratore
-  Viabilità in progetto - tracciati da P3 a P6.1
-  Punti di presa fotografici
-  Buffer di 2 Km e 9 Km dall'aerogeneratore in progetto





Comuni di Ozieri e Chiaramonti
Provincia di Sassari
Regione Sardegna



PARCO EOLICO "ISCHINDITTA"

PROCEDURA AUTORIZZATIVA

Integrazioni ai sensi della nota MIBACT DG-ABAP (prot. n. 34763 del 27/11/20)

GRVDEP Energia S.r.l.
Via Nazario Sauro 9 - 09123 Cagliari
PEC: grvdepennergiasrl@legalmail.it
C.F. e P. IVA 03857060929

MAPPA DEI PUNTI DI PRESA SU ORTOFOTO

SRIA
STUDIO ROSSO
INGEGNERI ASSOCIATI
VIA SASSARELLA 10 - 09143 TORINO
VIA S. MAGLIAS N. 178 - 09122 - CAGLIARI
TEL. +39014147028
studiorosso@legalmail.it
info@srria.it
www.srria.it

CONSULENZA
Consulenza studi ambientali: Dott. for. Piero RUBIU, Dott. Gabriele RUBIU

DESCRIZIONE	EMMISSIONE	REV. 01	REDDATO
DATA	MAG/2019	DEC/2020	Dott. For. Francesco MUCELLI - Piero RUBIU
COO. LAVORO	405RS20	405RS20	CONTROLLATO Dott. Gabriele RUBIU
TIPOL. LAVORO	V	V	APPROVATO Ing. Roberto SESENA
SETTORE	S	S	
N. AUT. MIN. 14	DE	DE	
TIPOL. ELAB.	PL	RS	
TIPOL. DOC.	T	T	
ID ELABORATO	20	20	
VERSIONE	0	1	

SCALA: 1:40.000 ELABORATO V.2.20

ORTOFOTO 2016