




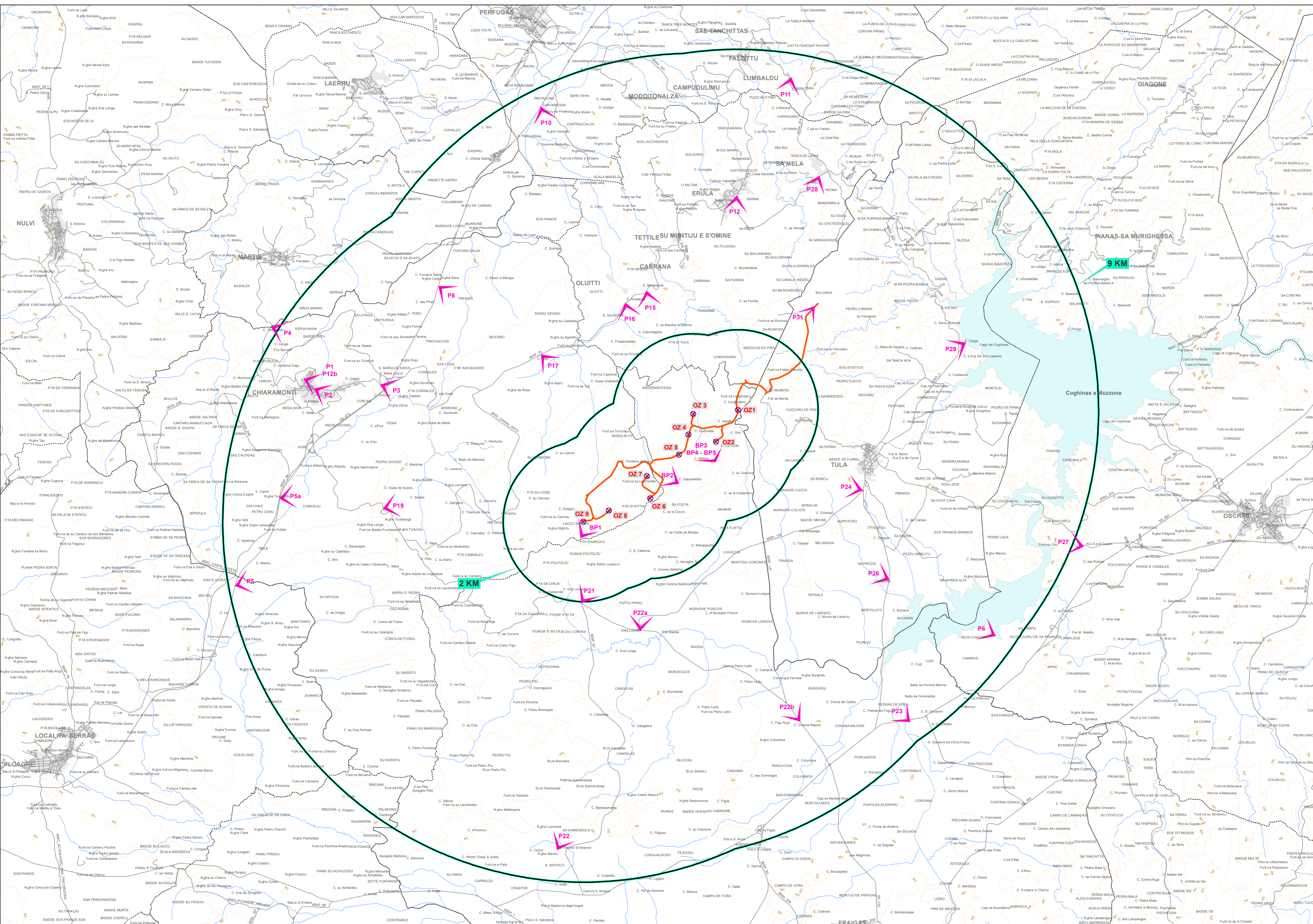


# Legenda

-  Aerogeneratori in progetto
-  Area occupata dall'aerogeneratore
-  Viabilità in progetto - tracciati da P3 a P6.1
-  Punti di presa fotografici
-  Buffer di 2 Km e 9 Km dall'aerogeneratore in progetto






**Comuni di Ozieri e Chiaramonti**  
 Provincia di Sassari  
 Regione Sardegna

**PARCO EOLICO "ISCHINDITTA"**  
**PROCEDURA AUTORIZZATIVA**  
 Integrazioni ai sensi della nota MIBACT DG-ABAP (prot. n. 34763 del 27/11/20)

PROPRONTE  
**GRVDEP Energia S.r.l.**  
 Via Nazario Sauro 9 - 09123 Cagliari  
 PEC: grvdepenergia@legalmail.it    
 C.F. e P. IVA 03857060929

**MAPPA DEI PUNTI DI PRESA SU CTR**

OGGETTO  
**STUDIO ROSSO**  
 INGEGNERI ASSOCIATI  
 VIA ROSMINI 15 - 09145 TORINO  
 VIA S. MARINA 178 - 09122 - CAGLIARI  
 TEL. 011/24147020  
 studiorosso@legalmail.it  
 info@studiorosso.it  
 www.studiorosso.it

TIMBRI E FIRME  


Consulenza studi ambientali: Dott. For. Piero RUBIU, Dott. Gabriele RUBIU

CONTROLLO QUALITÀ  
 REDATTO  
 Dott. For. Francesco MUCI - Piero RUBIU  
 CONTROLLO  
 Dott. Gabriele RUBIU  
 APPROVATO  
 Ing. Roberto SESSENA

DESCRIZIONE	EMISSIONE	REV 01
DATA	MAG/2020	DEC/2020
COD. LAVORO	4059S20	4059S20
TIPOL. LAVORO	V	V
SETTORE	S	S
N. AUT. NIK	DE	DE
TIPOL. ELAB.	PL	RS
TIPOL. DOC.	T	T
ID. ELABORATO	21	21
VERSIONE	0	1

ELABORATO  
**V.2.21**  
 SCALA: 1:40.000

Diritto riservato ex art. 2075 c.c. - Riproduzione e consegna a terzi solo su specifica autorizzazione.