






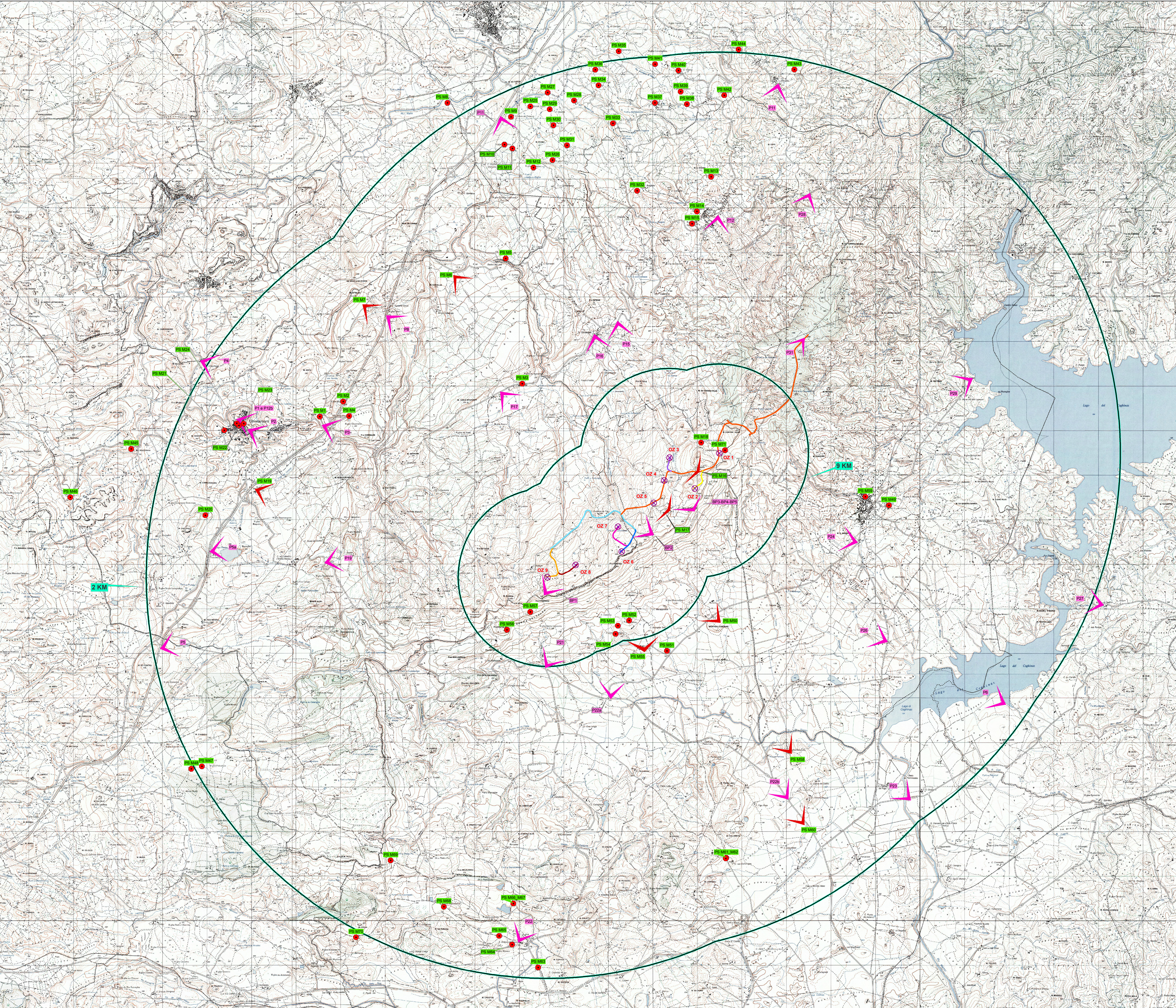


Legenda

-  Aerogeneratori in progetto
-  Area occupata dall'aerogeneratore
-  Viabilità in progetto - tracciati da P3 a P6.1
-  MIBAC-Punti di presa fotografici senza gradiente di visibilità verso l'impianto eolico
-  MIBAC-Punti di presa fotografici con gradiente di visibilità verso l'impianto eolico
-  Punti di presa fotografici dai Beni paesaggistici e dai punti panoramici (rif. Tav. V.2.20 e Tav. V.2.21)
-  Buffer di 2 Km e 9 Km dall'aerogeneratore in progetto





Comuni di Ozieri e Chiaramonti
Provincia di Sassari
Regione Sardegna



PARCO EOLICO "ISCHINDITTA"
PROCEDURA AUTORIZZATIVA
Integrazioni ai sensi della nota MIBACT DG-ABAP (prot. n. 34763 del 27/11/20)

GRVDEP Energia S.r.l.
Via Nazario Sauro 9 - 09123 Cagliari
REC: grvdepennergia@grvdepennergia.it
C.F. e P. IVA 03857060929

PRODOTTORE




MAPPA DEI PUNTI DI PRESA DAI BENI CULTURALI E PUNTI PANORAMICI SU BASE IGM

SRISA
STUDIO ROSSO
INGEGNERI ASSOCIATI
VIA SASSARESE 10/A - 09100 TORINO
TEL. 011/5640411 - 011/5640410
www.studiorosso.it
info@studiorosso.it

CONSULENZA




Consulenza studi ambientali: Dott. for. Piero RUBIU, Dott. Gabriela RUBIU

CONTROLLO QUALITÀ

SEGNALAZIONE	EMMISSIONE
DATA	02/03/20
DOE_LAVORO	4939393
TITOLO_LAVORO	
BETTORE	S
NUMERAZIONE	02
TITOLO_ELAB.	S
TIPOLOGIA_DOC.	VI
DETERMINAZIONE	07
VERSIONE	0

REDATTO	
Dott. For. Francesco MUCCELLI - Piero RUBIU	
CONTROLLO	
Dott. Gabriela RUBIU	
APPROVATO	
Ing. Roberto SERENNA	

ELABORATO
V.2.37

SCALA: 1:25.000