
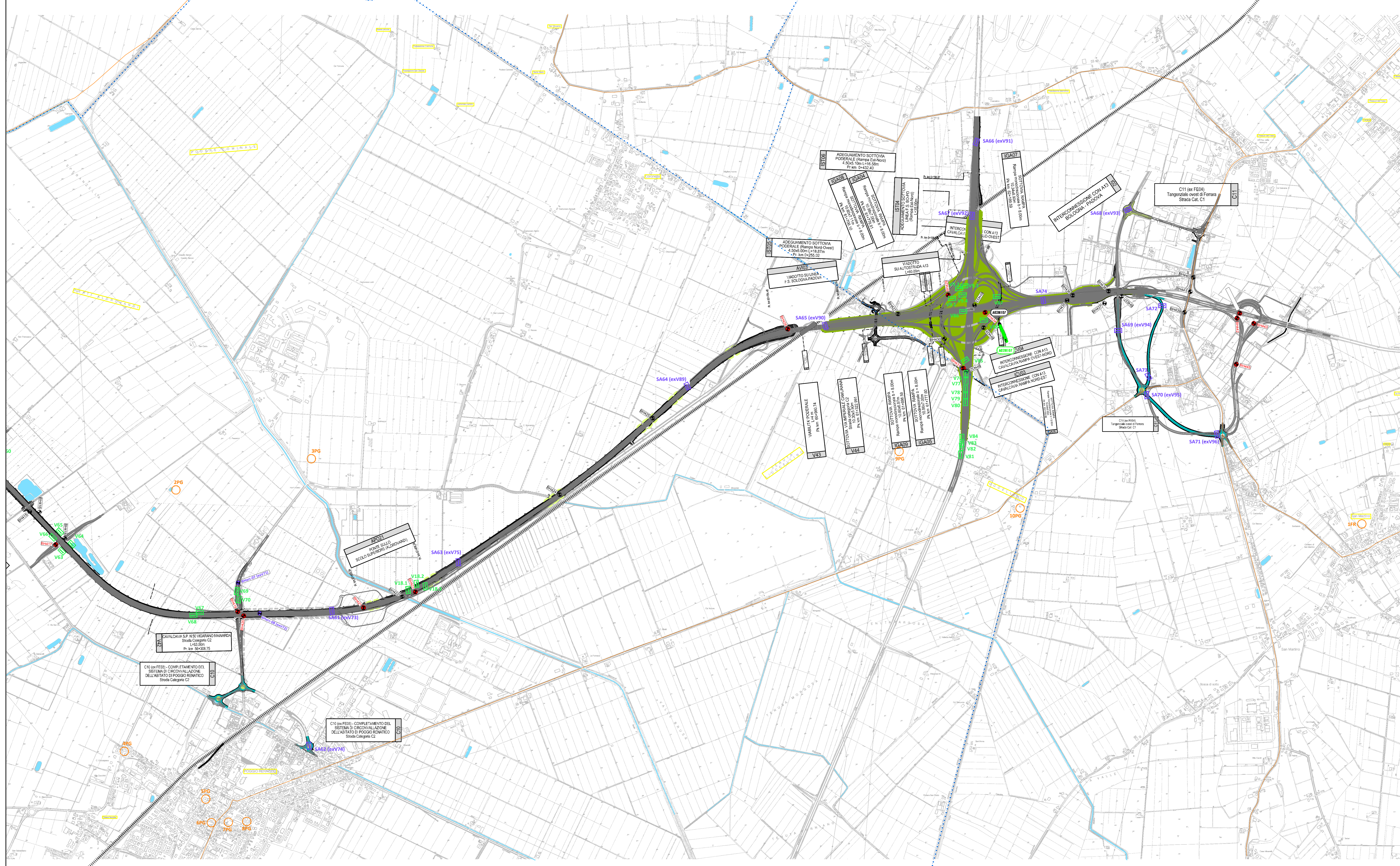
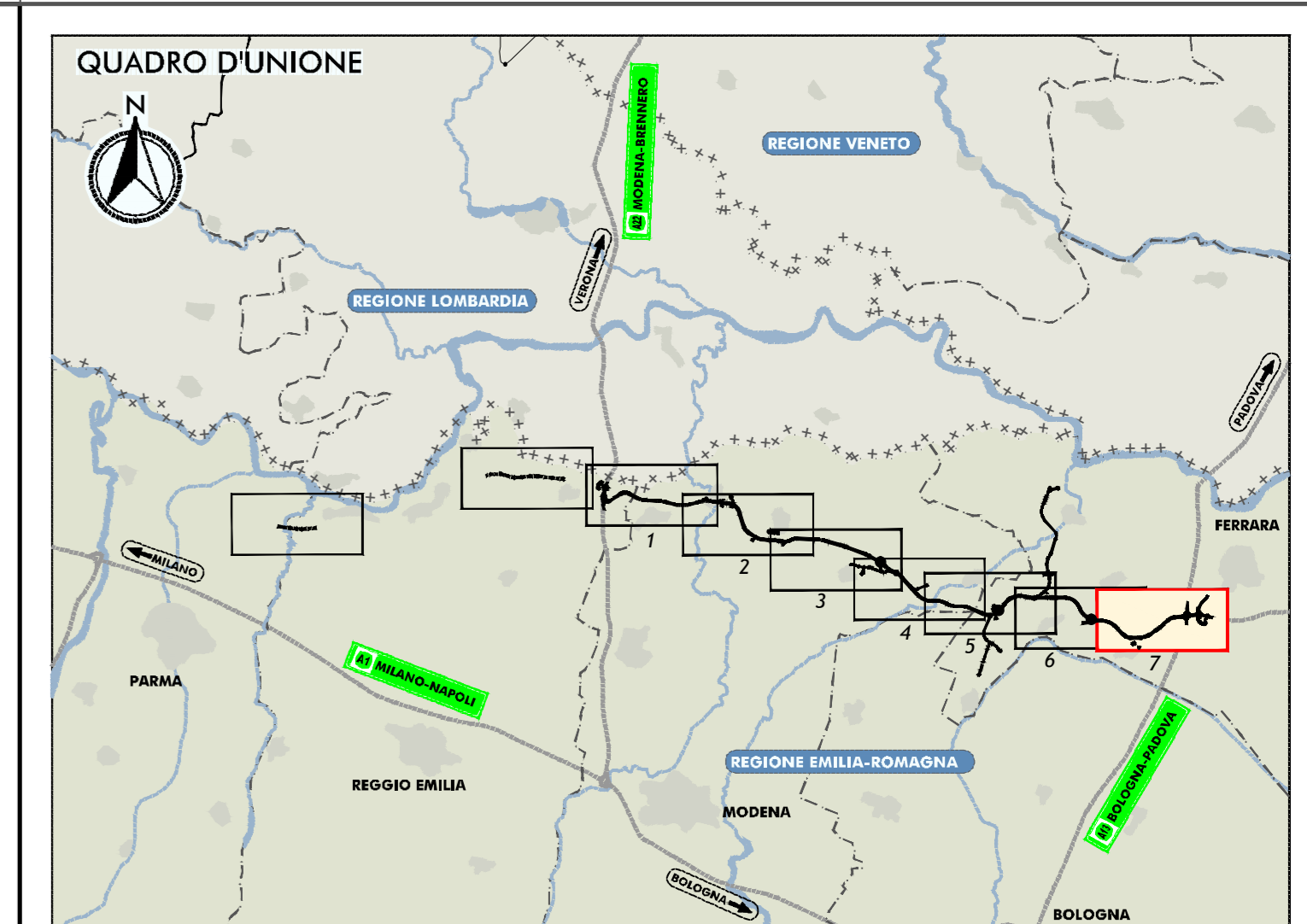


SCALA 1:10.000



Madonna Boschi



LEGENDA

- INDAGINI ARCHEOLOGICHE INDIRECTE 2012-2019
 - IMO sito da ricerca bibliografica e d'archivio
 - AFI tracce fotografica
 - ROI sito da ricognizione
 - viabilità antica o elemento della centuriazione
 - viabilità medievale
 - toponimo di formazione antica o medievale
- INDAGINI ARCHEOLOGICHE DIRETTE 2012-2017
- sondaggio a carotaggio a esito positivo
 - sondaggio a carotaggio a esito negativo
 - S.T.V saggio negativo
 - S.T.V saggio positivo esaurito
 - S.T.V saggio positivo non esaurito
- PROGRAMMA INDAGINI ARCHEOLOGICHE DIRETTE
- S41 saggio archeologico (5x2 m; prof. 1.50 m)
 - sondaggio a carotaggio continuo (prof. 5 m)
 - tratti con assistenza archeologica in corso d'opera
- LIMITI AMMINISTRATIVI
- confini provinciali
 - confini comunali
- PROGETTO
- PD 2012
 - PD 2019

IL CONCESSIONARIO: Regione Emilia-Romagna

IL CONCESSIONARIO: ARC

AUTOSTRADA REGIONALE CISPADANA
DAL CASELLO DI REGGIOLO-ROLO SULLA A22
AL CASELLO DI FERRARA SUD SULLA A13

CODICE C.U.P.: E8180000060009

PROGETTO DEFINITIVO

AUTOSTRADA REGIONALE CISPADANA - PARTE GENERALE

PARTE GENERALE
ARCHEOLOGIA
CARTA INDAGINI ARCHEOLOGICHE
Asse autostradale 7

IL PROGETTISTA: DOTT. ING. BERTINO SIVILLI, Specialista in Archeologia (D. Lgs. 50/2016)

RESPONSABILE INTEGRAZIONE PRESTAZIONI SPECIALISTICHE: ING. ANTONIO ANONIMO, ALBO ING. PERUGIA N° 42574

IL CONCESSIONARIO: Azienda Regionale Caspadea S.p.A. - Impresa Cassio Parmese

Dot. Ing. Antonio Anania

F					
E					
D					
C	13.03.2020	EMISSIONI PER OTTEMPERANZA DECRETO VIA DEL 25.07.2017	B. Sassi	A. Anania	O. Patuzzi
B	01.07.2019	EMISSIONI PER OTTEMPERANZA DECRETO VIA DEL 25.07.2017	B. Sassi	A. Anania	A. Anania
A	13.03.2012	EMISSIONI	L. Serravalle	M. Caporali	S. Corbelli

IDENTIFICAZIONE ELABORATO: 716174, PD, 0100, AR00, CIS, 017, C

DATA: MARZO 2020

SCALA: 1:10.000