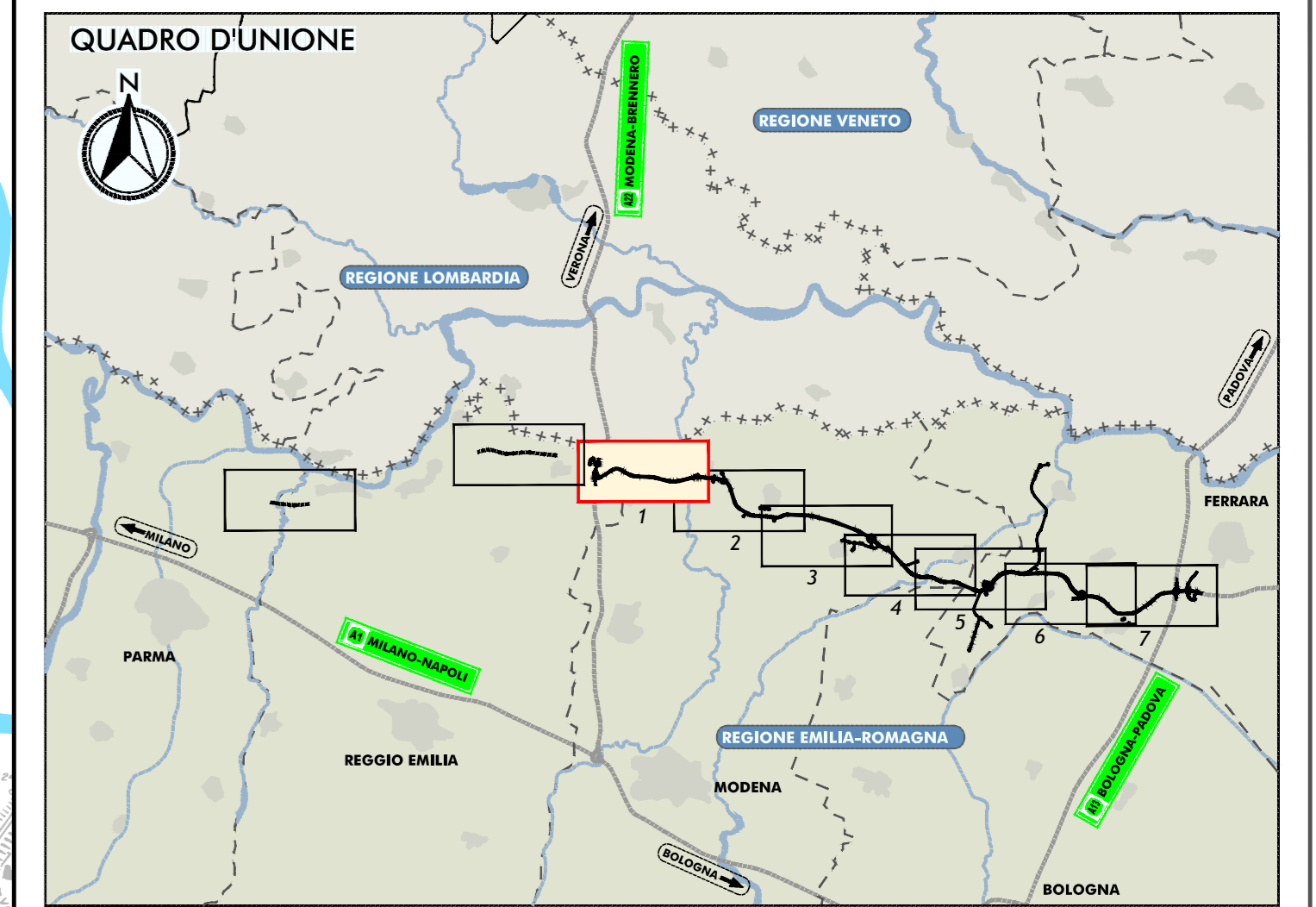
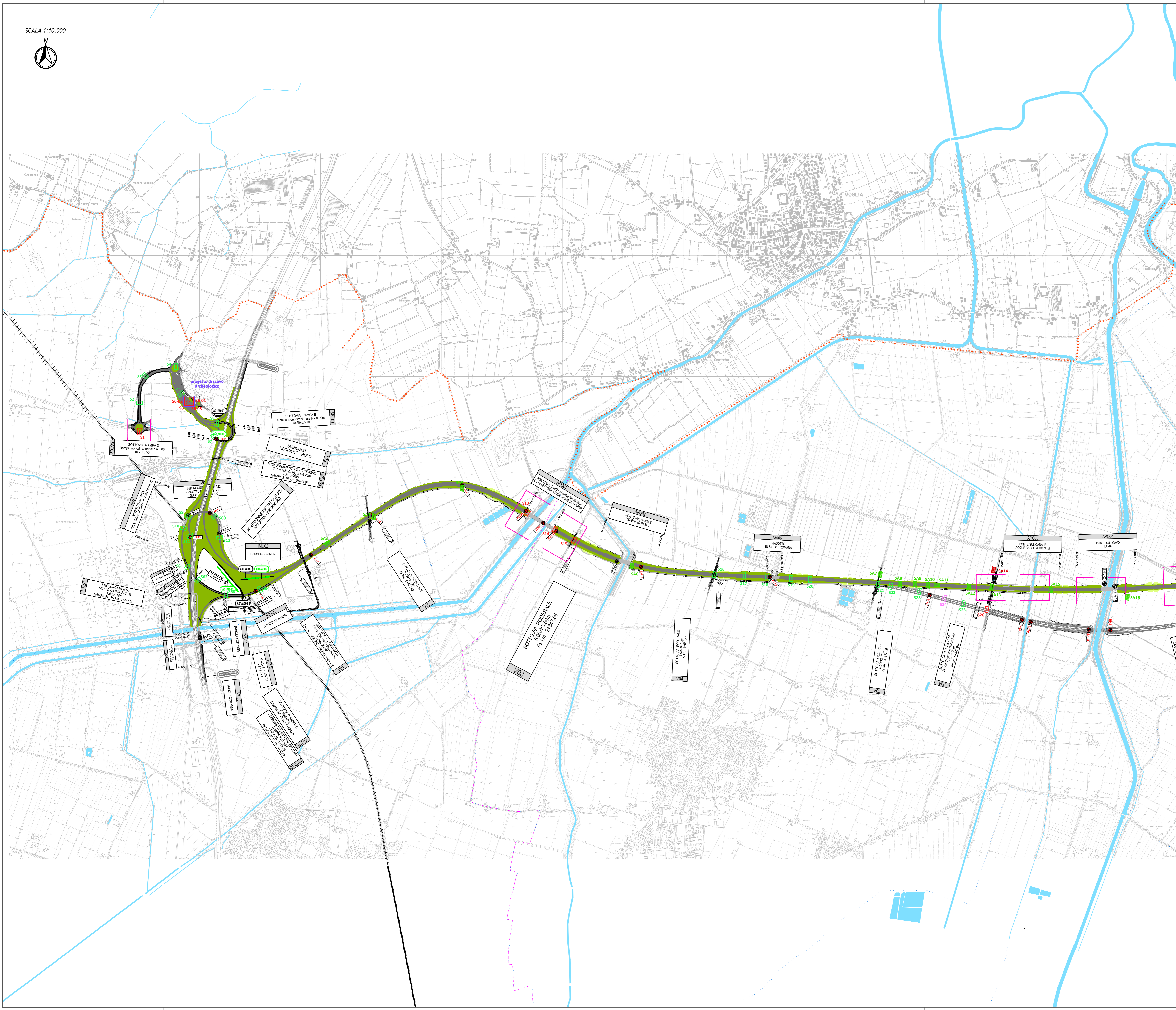



SCALA 1:10.000



LEGENDA

INDAGINI ARCHEOLOGICHE DIRETTE 2020

- SA saggio negativo
- SA saggio positivo esaurito
- SA saggio positivo non esaurito
- sondaggio a carotaggio negativo
- sondaggio a carotaggio positivo

INDAGINI ARCHEOLOGICHE DIRETTE 2012-2017

- S.T.V. saggio negativo
- S.T.V. saggio positivo esaurito
- S.T.V. saggio positivo non esaurito
- sondaggio a carotaggio negativo
- sondaggio a carotaggio positivo

ATTIVITA' ARCHEOLOGICHE POST PROGETTO DEFINITIVO

- progetto di scavo archeologico
- assistenza archeologica in corso d'opera

LIMITI AMMINISTRATIVI

- confini provinciali
- confini comunali

PROGETTO

- PD 2019
- PD 2012

IL CONCESSIONARIO

Regione Emilia-Romagna

IL CONCESSIONARIO

ARC AUTOSTRADA REGIONALE CISPADANA

AUTOSTRADA REGIONALE CISPADANA DAL CASELLO DI REGGIOLO-ROLO SULLA A22 AL CASELLO DI FERRARA SUD SULLA A13

CODICE C.U.P. E8180800060009

AUTOSTRADA REGIONALE CISPADANA - PARTE GENERALE

INDAGINI ARCHEOLOGICHE E DI CARATTERIZZAZIONE AMBIENTALE

PROCEDURA DI VERIFICA PREVENTIVA DELL'INTERESSE ARCHEOLOGICO - INDAGINI IN SITO

CARTA INDAGINI ARCHEOLOGICHE - ASSE AUTOSTRADALE 1

IL PROGETTISTA
Dott. ssa Barbara Sassi
Direttore tecnico
Archeologia di 1° livello
D.M. MINISTRI 24/02/19

RESPONSABILE INTEGRAZIONE PRESTAZIONI SPECIALISTICHE
Ing. Antonio Anania
Alto Ing. Perugia n° A2574

IL CONCESSIONARIO
Autosstra Regionali
Casimiro S.p.A.
& PRESSIONE
Casimiro/Desini

Dott. Ing. Antonio Anania
IMPRESA SCARLETTI & C. S.p.A.
VIALE DELL'INDUSTRIA 10/12
41013 MANTOVA (MN)

G									
F									
D									
C									
B									
A	04/12/2020	ENL511096			GAMBARINI	SASSI	ANANIA		
REVISIONE	DATA	DESCRIZIONE	REDAZIONE	CONTROLLI	APPROVAZIONE				
IDENTIFICAZIONE	ELABORATO	DESCRIZIONE	REDAZIONE	CONTROLLI	APPROVAZIONE				
NOV. 2020	NOV. 2020	NOV. 2020	NOV. 2020	NOV. 2020	NOV. 2020				
8101	PD	010	AR	CS	01	A			
DATA: DICEMBRE 2020									SCALA: 1:10000