SCAVI E BONIFICHE	
STERRO	35,136 m²
SCOTICO	0,873 m²
FOSSO	0,996 m²
RILEVATI	
RILEVATO	1,689 m²
TERRENO VEGETALE	2,474 m
SOVRASTRUTTURA STRADALE	
TRINCEA DRENANTE	12,500 m²
SOVRASTRUTTURA	
SUPER COMPATTATO	10,769 m²
SUBBALLAST	4,229 m²
ANTICAPILLARE	9,889 m²

SEZIONE N°: 29
QT. PROG.: 72,531
Progr. km: 7250,000
Dist. prec.: 50,000
Dist. succ.: 50,000

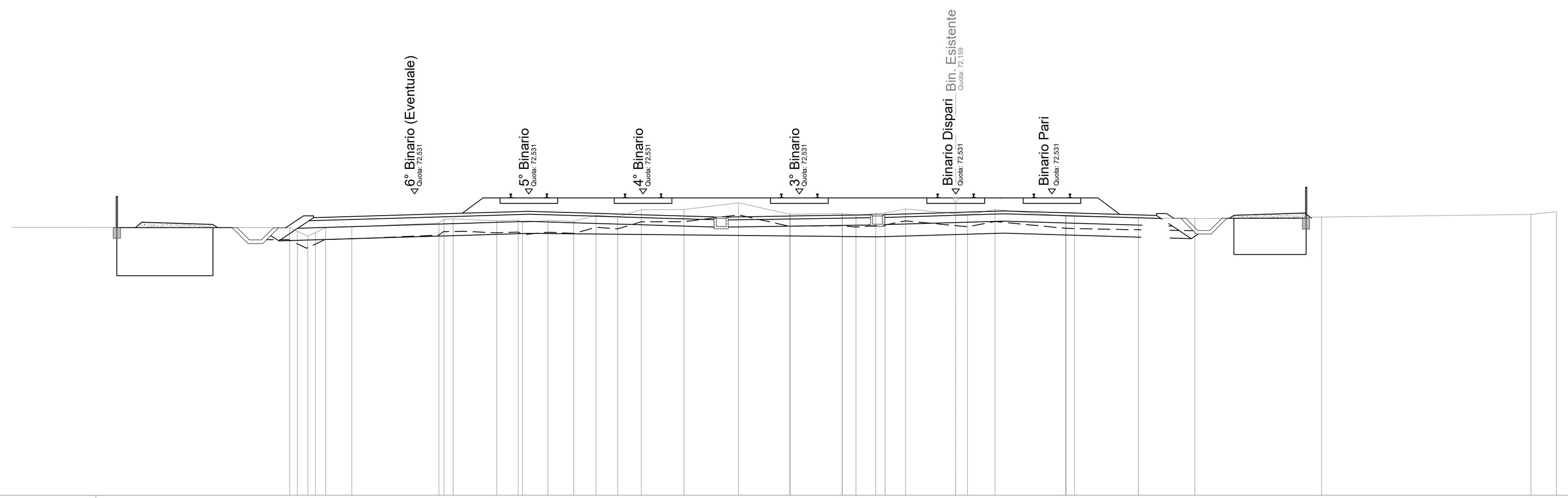

1:200

Qt. rif. 60,000

Quote Terreno	71,12 70,77 71,12 71,16 71,32 71,49 71,41 71,44 71,33 71,43 71,39 71,64 71,58 71,87 71,87 72,16 71,68 71,68 71,71 71,65 71,71 71,73 71,91 71,71 71,66 71,88 71,60 71,59 71,54 71,49 71,57 71,68 71,79
Distanze Terreno	-27,69 -26,94 -26,19 -25,11 -21,49 -20,90 -19,09 -18,20 -18,01 -16,96 -15,88 -14,96 -14,06 -13,07 -11,30 -9,03 -6,90 -6,88 -4,72 -4,15 -3,32 -2,94 -2,08 0,00 0,49 1,64 4,58 4,95 7,59 9,94 15,22 23,92 24,98
Quote Progetto	69,13 71,13 71,13 71,12 70,57 70,74 70,80 70,80 70,88 71,31 70,81 71,24 71,14 71,14 71,19 70,74 71,24 70,84 70,90 70,67 71,51 70,01 71,51 70,01 71,51
Distanze Progetto	-29,88 -29,37 -28,87 -28,37 -27,87 -27,12 0,00 8,35 9,07 9,57 10,07 10,57 11,07

SCAVI E BONIFICHE	
STERRO	23,199 m²
SCOTICO	9,405 m²
FOSSO	1,003 m²
RILEVATI	
RILEVATO	10,366 m²
TERRENO VEGETALE	3,668 m
SOVRASTRUTTURA STRADALE	
TRINCEA DRENANTE	12,500 m²
SOVRASTRUTTURA	
SUPER COMPATTATO	10,769 m²
SUBBALLAST	4,229 m²
ANTICAPILLARE	18,577 m²

SEZIONE N°: 32
QT. PROG.: 72,156
Progr. km: 7400,000
Dist. prec.: 50,000
Dist. succ.: 50,000

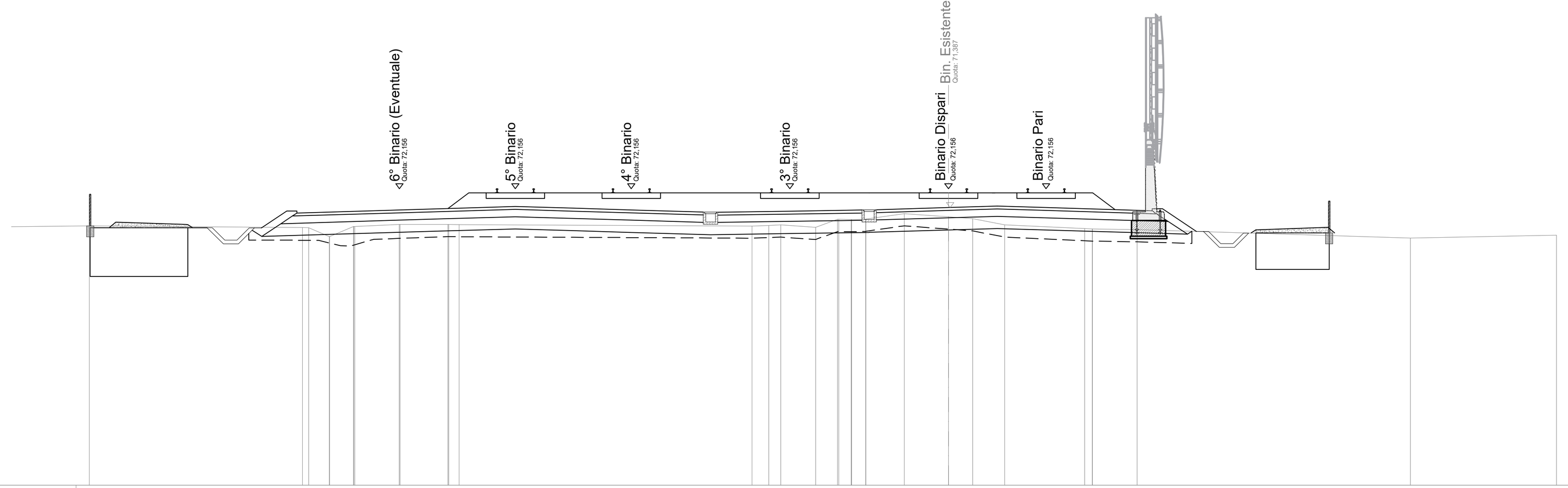

1:200

Qt. rif. 60,000

Quote Terreno	70,56 70,56 70,20 70,61 70,61 70,69 70,69 70,69 70,69 70,63 70,65 70,67 70,58 70,90 70,90 70,90 70,91 71,14 71,00 70,93 70,67 70,52 70,51 70,48 70,13 70,25
Distanze Terreno	-26,48 -26,22 -25,37 -24,38 -24,33 -22,51 -22,48 -20,51 -20,06 -8,05 -7,36 -6,87 -5,45 -4,55 -3,98 -3,40 -3,39 -1,81 0,00 0,99 2,30 5,58 5,90 7,73 18,93 24,92
Quote Progetto	68,56 70,56 70,56 70,55 70,20 70,37 70,43 70,43 70,51 70,44 70,44 70,37 70,27 70,27 70,32 70,37 70,37 70,46 70,52 70,29 70,41 68,85 70,35 68,85 70,35
Distanze Progetto	-30,17 -29,66 -29,16 -28,66 -28,16 -27,12 0,00 8,35 8,77 10,16 10,66 11,16 11,66 12,10

SCAVI E BONIFICHE	
STERRO	35,155 m²
SCOTICO	2,594 m²
FOSSO	1,053 m²
RILEVATI	
RILEVATO	3,553 m²
TERRENO VEGETALE	2,809 m
SOVRASTRUTTURA STRADALE	
TRINCEA DRENANTE	12,500 m²
SOVRASTRUTTURA	
SUPER COMPATTATO	13,582 m²
SUBBALLAST	4,229 m²
ANTICAPILLARE	15,764 m²

SEZIONE N°: 30
QT. PROG.: 72,406
Progr. km: 7300,000
Dist. prec.: 50,000
Dist. succ.: 50,000



1:200

Qt. rif. 60,000

Quote Terreno	70,93 70,91 70,90 70,89 70,54 70,89 70,91 71,06 70,96 70,98 71,07 71,06 70,98 70,99 71,13 71,18 71,15 71,16 71,14 71,43 71,47 71,73 71,91 71,84 71,71 71,71 71,31 71,31 71,27 71,27 71,25 71,31 71,53 71,58 71,64
Distanze Terreno	-29,86 -28,61 -28,14 -27,46 -26,70 -25,93 -25,45 -22,21 -21,86 -19,55 -18,64 -17,40 -16,76 -16,76 -14,70 -10,40 -7,47 -6,18 -5,81 -3,87 -3,28 -1,88 -0,70 0,00 1,25 2,17 4,93 5,75 8,63 8,68 9,82 12,81 22,22 22,75 24,05
Quote Progetto	70,91 68,91 70,91 70,90 70,45 70,62 70,68 70,68 70,76 70,69 70,69 70,62 70,52 70,52 70,57 70,62 70,62 70,71 70,77 70,54 71,28 69,78 71,28 71,28 69,78
Distanze Progetto	-30,04 -29,52 -29,02 -28,52 -28,02 -27,12 0,00 8,35 9,25 9,75 10,25 10,75 11,27

SCAVI E BONIFICHE	
STERRO	17,428 m²
SCOTICO	14,388 m²
FOSSO	0,993 m²
RILEVATI	
RILEVATO	16,565 m²
TERRENO VEGETALE	4,050 m
SOVRASTRUTTURA STRADALE	
TRINCEA DRENANTE	12,500 m²
SOVRASTRUTTURA	
SUPER COMPATTATO	10,769 m²
SUBBALLAST	4,229 m²
ANTICAPILLARE	18,577 m²

SEZIONE N°: 33
QT. PROG.: 72,031
Progr. km: 7450,000
Dist. prec.: 50,000
Dist. succ.: 50,000

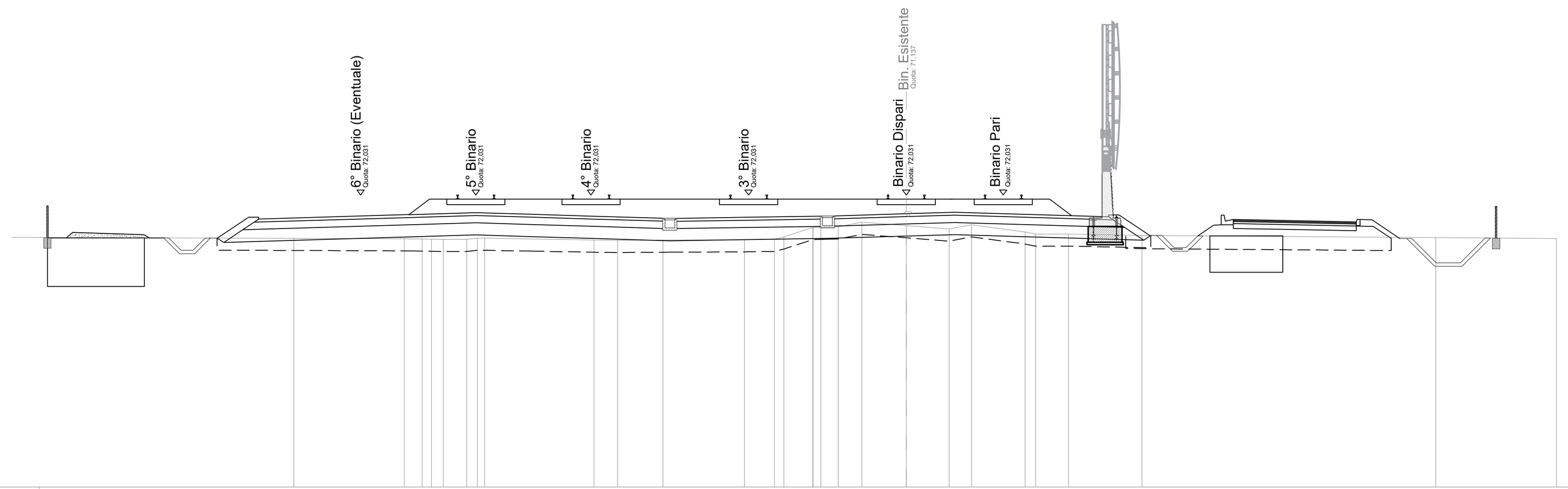

1:200

Qt. rif. 60,000

Quote Terreno	70,24 70,23 70,22 70,20 70,20 70,25 70,17 70,16 70,17 70,19 70,21 70,31 70,69 70,70 70,72 70,91 70,77 70,63 70,80 70,51 70,42 70,42 70,36 70,27 70,24
Distanze Terreno	-25,25 -20,70 -19,96 -19,09 -18,12 -17,39 -12,88 -11,90 -10,03 -6,67 -5,44 -5,04 -3,85 -3,52 -2,80 -1,83 0,00 1,77 2,69 4,91 5,33 6,69 9,72 21,84 26,81
Quote Progetto	68,26 70,26 70,26 70,26 70,07 70,24 70,30 70,30 70,38 70,31 70,31 70,24 70,14 70,14 70,19 70,24 70,24 70,34 70,40 70,17 70,36 68,85 70,35 68,85 70,35
Distanze Progetto	-30,42 -29,91 -29,41 -28,91 -28,41 -27,12 0,00 8,35 8,77 10,04 10,54 11,04 11,54 12,03

SCAVI E BONIFICHE	
STERRO	31,517 m²
SCOTICO	3,983 m²
FOSSO	1,046 m²
RILEVATI	
RILEVATO	4,960 m²
TERRENO VEGETALE	3,239 m
SOVRASTRUTTURA STRADALE	
TRINCEA DRENANTE	12,500 m²
SOVRASTRUTTURA	
SUPER COMPATTATO	10,769 m²
SUBBALLAST	4,229 m²
ANTICAPILLARE	18,577 m²

SEZIONE N°: 31
QT. PROG.: 72,281
Progr. km: 7350,000
Dist. prec.: 50,000
Dist. succ.: 50,000

1:200

Qt. rif. 60,000

Quote Terreno	70,80 70,72 70,37 70,29 70,75 70,84 70,85 70,85 70,86 70,85 70,84 71,09 71,10 71,04 71,11 71,04 71,17 71,24 71,63 71,56 70,94 70,92 70,89 70,88 71,01 71,06 71,24 71,27
Distanze Terreno	-32,23 -26,84 -26,03 -25,51 -25,16 -22,39 -22,12 -20,41 -19,97 -18,53 -18,03 -10,07 -9,82 -6,57 -5,14 -4,57 -3,81 -2,88 -0,76 0,00 5,05 5,23 7,72 9,99 19,41 22,10 23,74 24,10
Quote Progetto	70,77 68,77 70,77 70,75 70,32 70,49 70,55 70,55 70,63 70,56 70,56 70,49 70,39 70,39 70,44 70,49 70,49 70,59 70,65 70,42 70,88 69,40 70,90 69,40 70,90
Distanze Progetto	-30,09 -29,56 -29,06 -28,56 -28,06 -27,12 0,00 8,35 8,77 9,64 10,14 10,64 11,14 11,66

SCAVI E BONIFICHE	
STERRO	17,166 m²
SCOTICO	14,867 m²
FOSSO	0,999 m²
RILEVATI	
RILEVATO	21,559 m²
TERRENO VEGETALE	3,687 m
SOVRASTRUTTURA STRADALE	
TRINCEA DRENANTE	12,500 m²
SOVRASTRUTTURA	
SUPER COMPATTATO	10,769 m²
SUBBALLAST	4,229 m²
ANTICAPILLARE	18,577 m²

SEZIONE N°: 34
QT. PROG.: 71,906
Progr. km: 7500,000
Dist. prec.: 50,000
Dist. succ.: 50,000

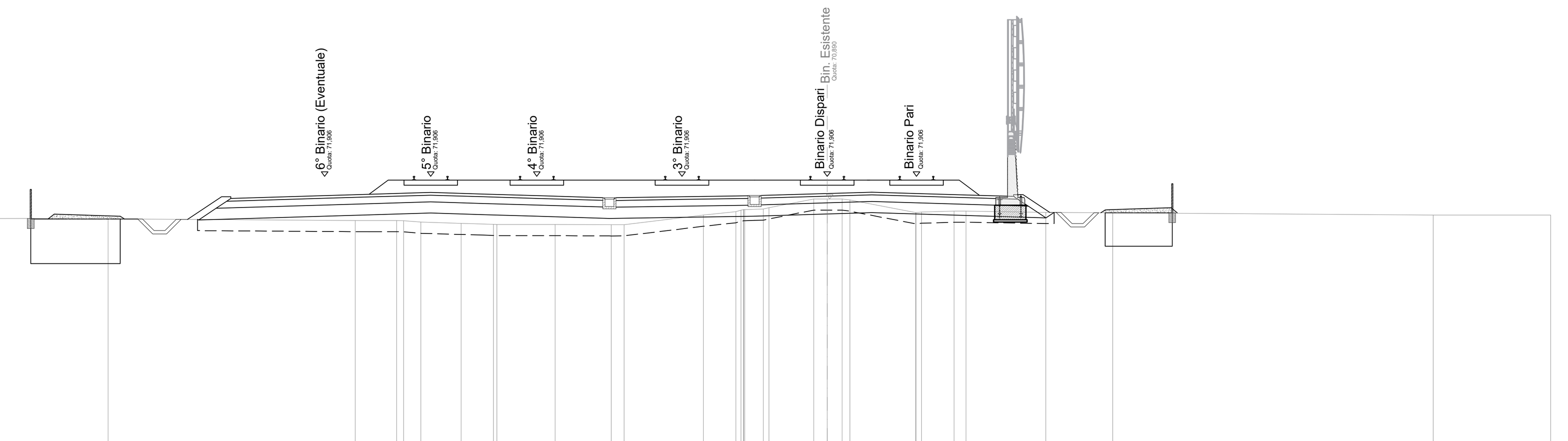

1:200

Qt. rif. 60,000

Quote Terreno	70,00 69,92 69,92 69,92 69,85 69,80 69,76 69,75 69,74 69,73 69,74 70,16 70,32 70,42 70,44 70,49 70,89 70,89 70,89 70,84 70,27 70,30 70,35 70,35 70,29 70,27 70,17 70,17
Distanze Terreno	-32,20 -21,13 -19,28 -18,96 -18,19 -16,39 -14,94 -14,79 -12,18 -9,66 -9,09 -5,55 -4,09 -3,69 -2,86 -2,60 -0,60 0,00 0,67 1,02 3,97 4,23 5,68 6,21 9,79 12,78 27,14 32,39
Quote Progetto	69,99 67,99 69,99 69,97 69,95 70,12 70,18 70,18 70,26 70,19 70,19 70,12 70,02 70,02 70,07 70,12 70,12 70,21 70,27 70,04 70,29 68,77 70,27 68,77 70,27
Distanze Progetto	-30,66 -30,15 -29,65 -28,65 -27,12 0,00 8,35 8,77 9,96 10,46 10,96 11,46 11,95

COMMITTENTE:

RFI RETE FERROVIARIA ITALIANA
GRUPPO FERROVIE DELLO STATO ITALIANE

CUP: J54H17000130009

PROGETTAZIONE:

ITALFERR
GRUPPO FERROVIE DELLO STATO ITALIANE

DIREZIONE TECNICA
U.O. INFRASTRUTTURE NORD

PROGETTO DEFINITIVO PER APPALTO

COMPLETAMENTO DEL NODO DI UDINE - PRG E ACC DEL P.M. CARGNACCO E OPERE SOSTITUTIVE DEI PL INTERFERENTI

ELABORATI GENERALI
CORPO STRADALE
Sezioni Trasversali - tav. 6/10

SCALA: 1:200

COMMESSA	LOTTO	FASE	ENTE	TIPO DOC.	OPERA/DISCIPLINA	PROGR.	REV.
IZ09	00	D	26	W9	CS0000	006	A

Rev.	Descrizione	Redatto	Data	Verificato	Data	Approvato	Data	Autorizzato Data
A	Emissione Definitiva	F. Serrau	Settembre 2019	C. Laporta	Settembre 2019	S. Lo Presti	Settembre 2019	F. Sacchi Settembre 2019

File: IZ0900D26W9CS0000006A.dwg | n.Elab.: