SCAVI E BONIFICHE	
STERRO	19,105 m²
SCOTICO	0,912 m²
FOSSO	1,000 m²
RILEVATI	
RILEVATO	1,088 m²
TERRENO VEGETALE	1,007 m
SOVRASTRUTTURA STRADALE	
TRINCEA DRENANTE	9,000 m²
SOVRASTRUTTURA	
SUPER COMPATTATO	1,687 m²

SEZIONE N°: 47
QT. PROG.: 67,766
Progr. km: 8150,000
Dist. prec.: 50,000
Dist. succ.: 50,000

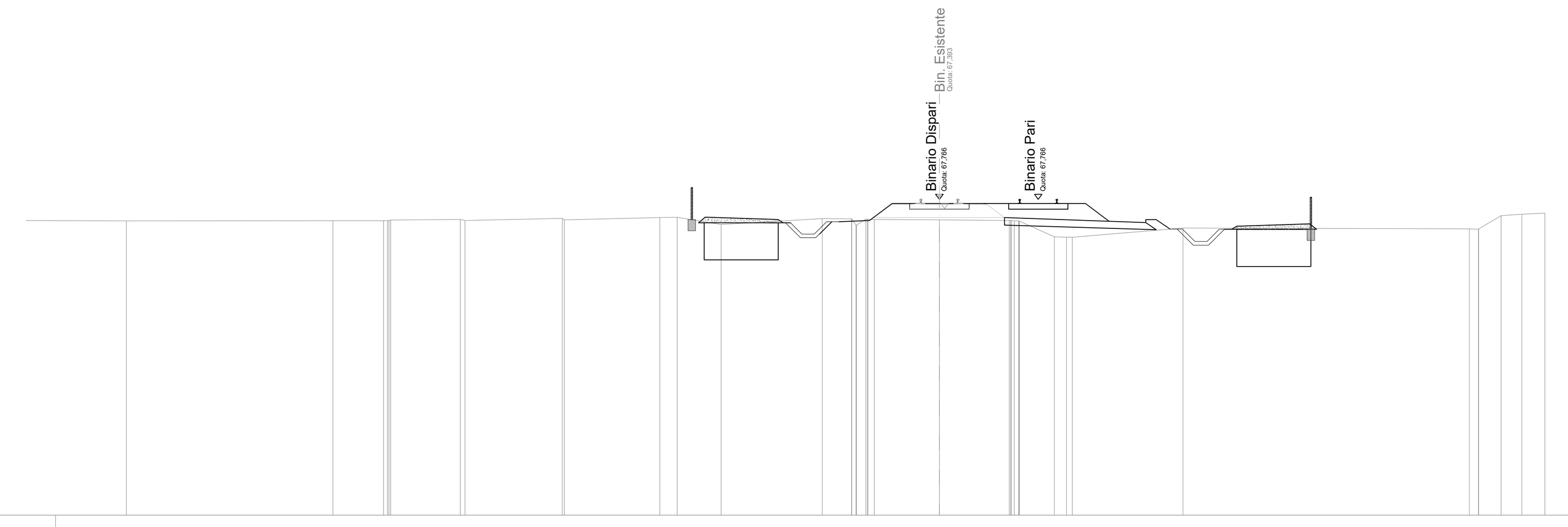

1:200

Qt. rif. 55,000

Quote Terreno	66,90 66,90 66,90 66,93 66,95 66,92 66,99 66,94 67,03 67,04 66,75 66,99 66,98 66,97 66,95 66,93 66,91 66,89 66,25 66,24 66,61 66,57 66,57 67,11 67,17 67,21
Distanze Terreno	-32,89 -24,54 -22,48 -22,20 -19,38 -19,19 -15,26 -15,17 -11,31 -10,61 -8,83 -4,74 -3,55 -2,97 -2,63 0,00 2,83 3,23 4,65 5,38 9,86 21,44 21,82 22,72 23,57 24,50
Quote Progetto	66,80 65,36 66,86 66,86 65,36 66,26 65,94 66,86 66,07 66,13 65,90 66,61 65,10 66,60 65,10 66,60
Distanze Progetto	-8,71 -8,55 0,00 8,35 9,33 9,83 10,33 10,83 11,37

SCAVI E BONIFICHE	
STERRO	11,828 m²
SCOTICO	0,057 m²
FOSSO	1,400 m²
RILEVATI	
RILEVATO	0,57 m²
TERRENO VEGETALE	1,452 m
SOVRASTRUTTURA STRADALE	
TRINCEA DRENANTE	4,500 m²
SOVRASTRUTTURA	
SUPER COMPATTATO	1,715 m²

SEZIONE N°: 50
QT. PROG.: 66,557
Progr. km: 8300,000
Dist. prec.: 50,000
Dist. succ.: 50,000



1:200

Qt. rif. 55,000

Quote Terreno	66,15 66,05 66,19 66,14 66,25 66,30 66,35 66,40 66,57 66,49 66,32 66,01 65,86 66,05 66,03 66,02 66,04
Distanze Terreno	-22,35 -13,53 -13,09 -9,94 -6,20 -2,95 -2,16 -1,82 -0,69 0,00 1,41 3,46 4,23 4,74 5,54 14,04 19,13
Quote Progetto	66,20 65,65 65,65 65,05 65,23 65,65 65,36 65,42 65,36 65,05 65,05 64,15 65,65 64,15 65,65 66,02
Distanze Progetto	-7,40 -6,55 0,00 12,55 13,10

SCAVI E BONIFICHE	
STERRO	8,749 m²
SCOTICO	0,927 m²
FOSSO	1,132 m²
RILEVATI	
RILEVATO	0,927 m²
TERRENO VEGETALE	0,746 m
SOVRASTRUTTURA STRADALE	
TRINCEA DRENANTE	4,500 m²
SOVRASTRUTTURA	
SUPER COMPATTATO	1,716 m²

SEZIONE N°: 48
QT. PROG.: 67,171
Progr. km: 8200,000
Dist. prec.: 50,000
Dist. succ.: 50,000

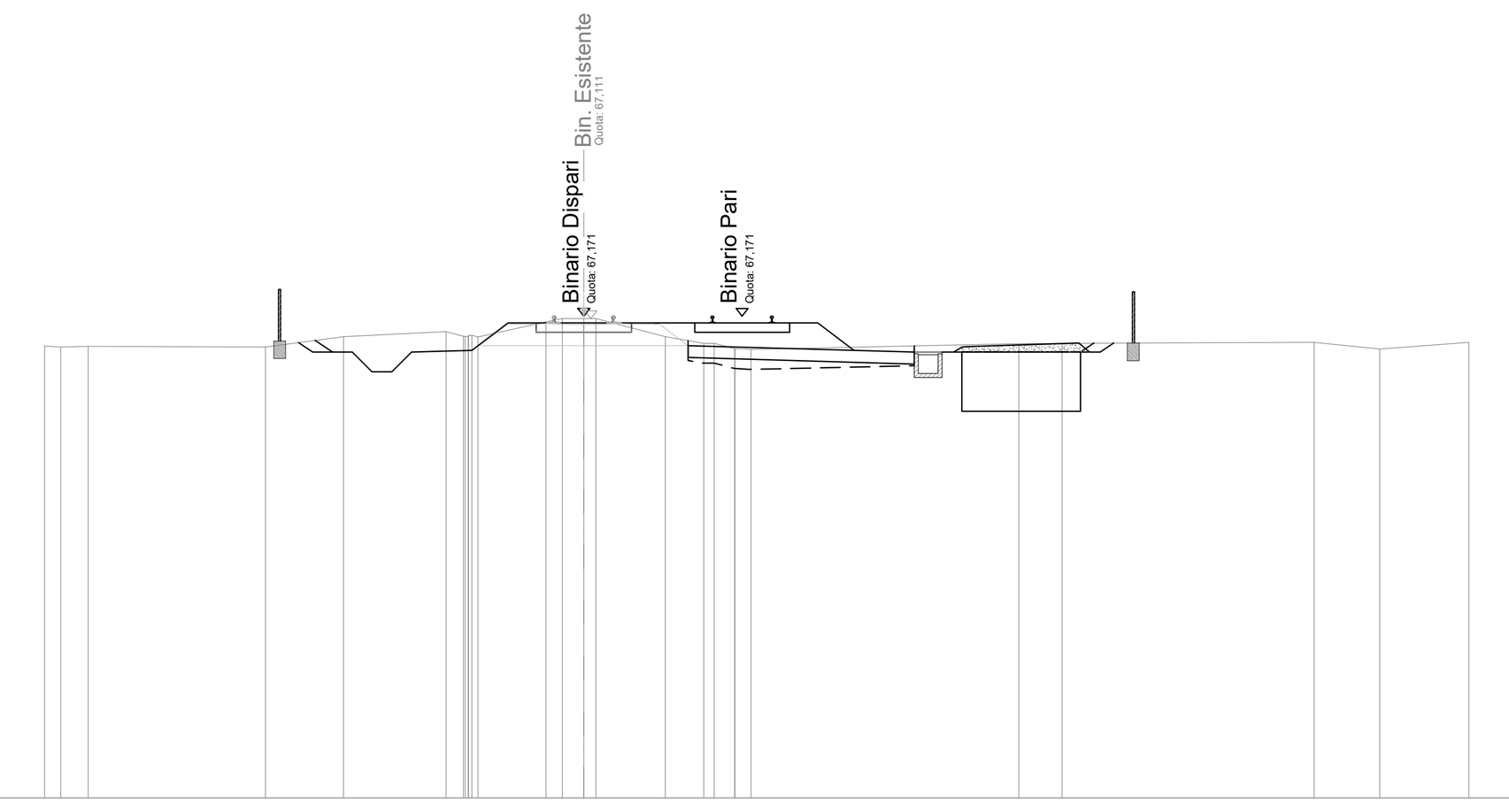

1:200

Qt. rif. 55,000

Quote Terreno	66,42 66,40 66,41 66,39 66,66 66,78 66,66 66,65 67,03 67,11 67,11 66,65 66,48 66,35 66,33 66,48 66,49 66,51 66,35 66,51
Distanze Terreno	-13,62 -13,21 -12,52 -8,05 -6,07 -3,48 -2,92 -2,68 -0,96 0,00 0,31 2,06 3,03 3,81 4,22 10,99 12,09 18,45 20,11 22,36
Quote Progetto	66,49 66,27 65,67 65,85 66,27 65,98 66,04 65,98 65,67 65,67 64,77 66,27 64,77 66,27 66,49
Distanze Progetto	-6,96 -6,55 0,00 12,55 12,88

SCAVI E BONIFICHE	
STERRO	11,588 m²
SCOTICO	0,249 m²
FOSSO	1,320 m²
RILEVATI	
RILEVATO	0,239 m²
TERRENO VEGETALE	1,192 m
SOVRASTRUTTURA STRADALE	
TRINCEA DRENANTE	4,500 m²
SOVRASTRUTTURA	
SUPER COMPATTATO	1,710 m²

SEZIONE N°: 51
QT. PROG.: 66,302
Progr. km: 8350,000
Dist. prec.: 50,000
Dist. succ.: 50,000

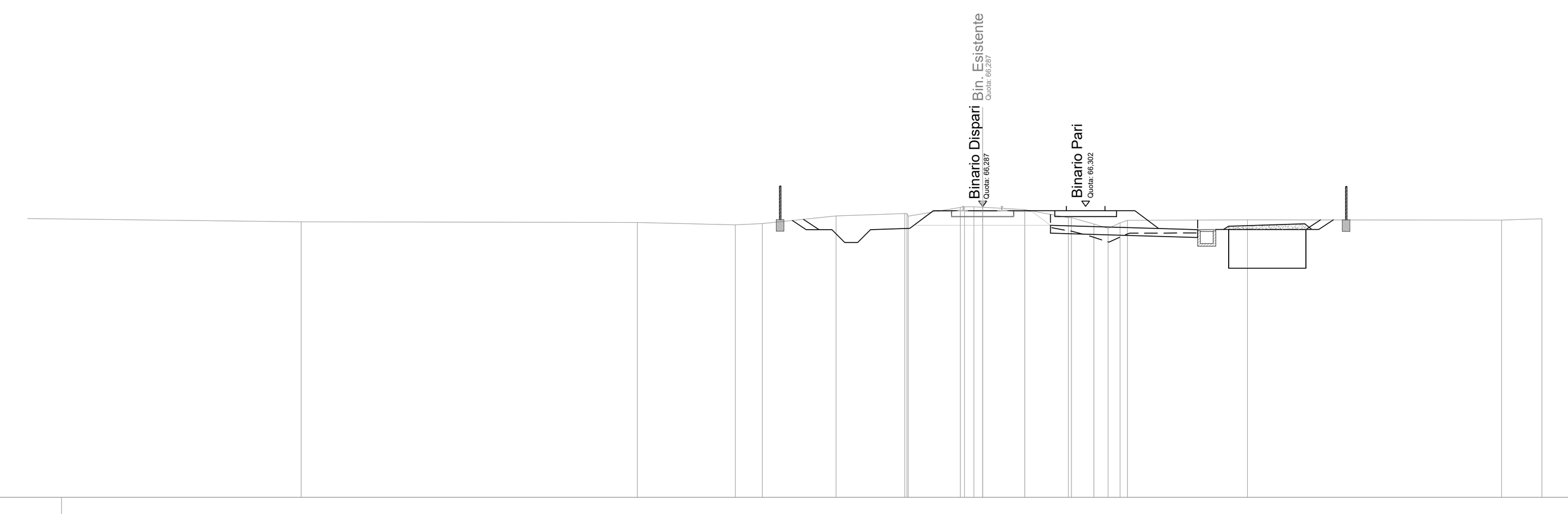

1:200

Qt. rif. 55,000

Quote Terreno	65,70 65,68 65,59 65,63 65,93 66,02 65,92 66,26 66,29 66,27 66,18 65,86 65,62 65,45 65,76 65,78 65,77 65,82
Distanze Terreno	-26,45 -13,40 -9,60 -8,55 -5,69 -3,02 -2,89 -0,87 -0,34 0,00 1,64 3,32 4,32 4,87 5,63 10,28 20,14 21,71
Quote Progetto	65,74 65,40 65,40 64,80 64,98 65,40 65,11 65,17 65,11 64,80 64,80 63,90 65,40 63,90 65,40 65,77
Distanze Progetto	-7,12 -6,55 12,55 13,11

SCAVI E BONIFICHE	
STERRO	8,099 m²
SCOTICO	1,361 m²
FOSSO	1,178 m²
RILEVATI	
RILEVATO	1,361 m²
TERRENO VEGETALE	0,899 m
SOVRASTRUTTURA STRADALE	
TRINCEA DRENANTE	4,500 m²
SOVRASTRUTTURA	
SUPER COMPATTATO	1,694 m²

SEZIONE N°: 49
QT. PROG.: 66,828
Progr. km: 8250,000
Dist. prec.: 50,000
Dist. succ.: 50,000

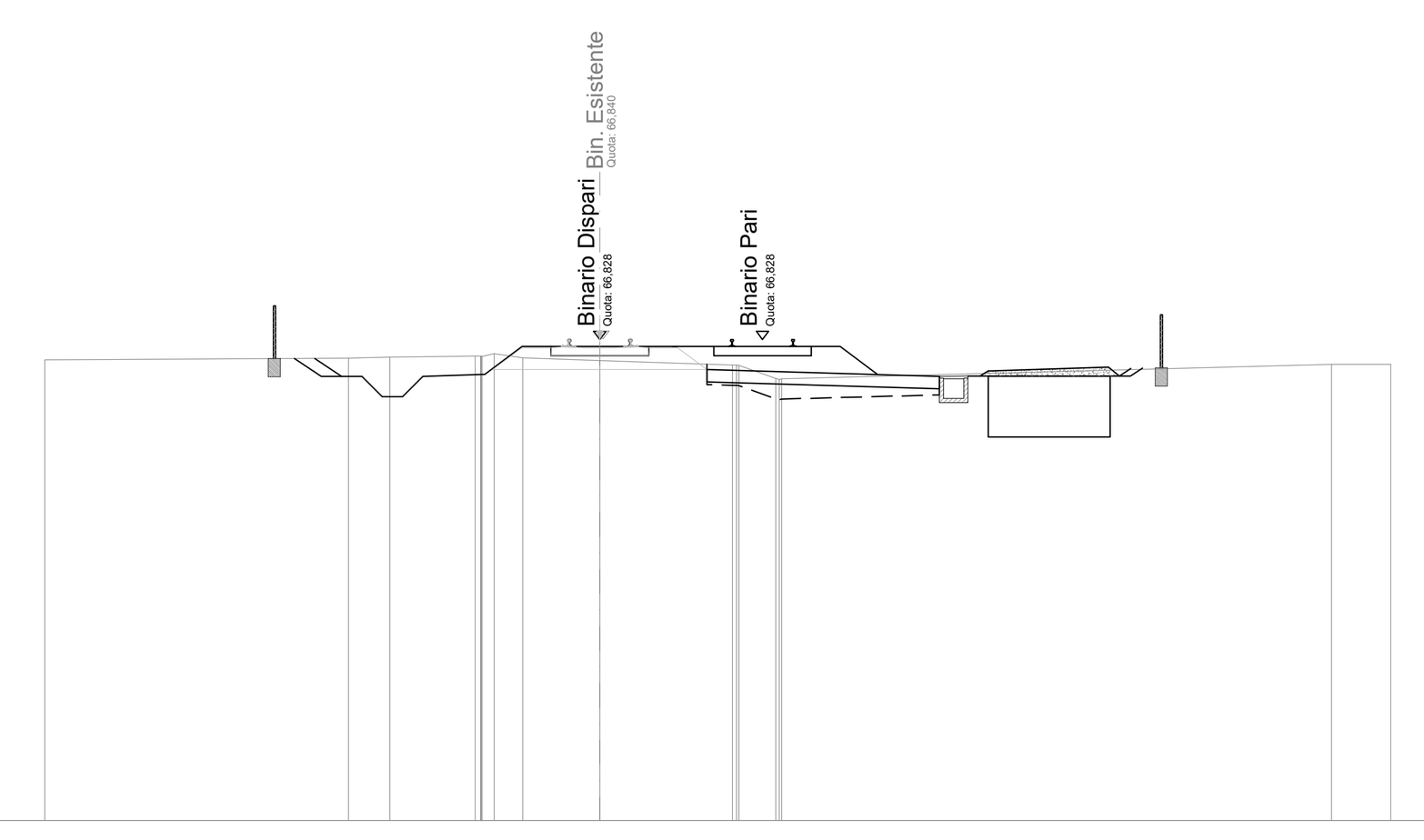

1:200

Qt. rif. 55,000

Quote Terreno	66,33 66,37 66,40 66,42 66,48 66,38 66,31 66,20 66,20 65,87 65,86 66,22 66,22
Distanze Terreno	-13,65 -6,18 -5,16 -3,07 -2,60 -1,90 0,00 3,26 3,42 4,33 4,47 18,00 19,45
Quote Progetto	66,36 65,93 65,93 65,33 65,51 65,93 65,64 65,70 65,64 65,33 65,33 64,43 65,93 64,43 65,93 66,10
Distanze Progetto	-7,21 -6,55 0,00 12,55 12,79

SCAVI E BONIFICHE	
STERRO	14,710 m²
FOSSO	1,496 m²
RILEVATI	
TERRENO VEGETALE	1,861 m
SOVRASTRUTTURA STRADALE	
TRINCEA DRENANTE	4,500 m²
SOVRASTRUTTURA	
SUPER COMPATTATO	1,716 m²

SEZIONE N°: 52
QT. PROG.: 66,031
Progr. km: 8400,000
Dist. prec.: 50,000
Dist. succ.: 50,000

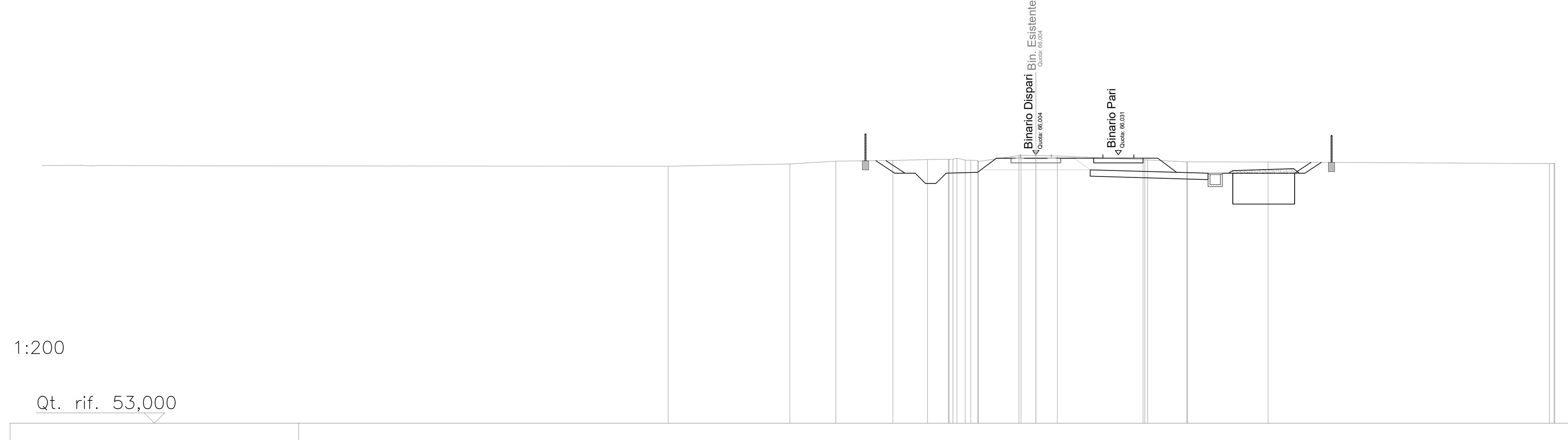

1:200

Qt. rif. 53,000

Quote Terreno	65,47 65,58 65,72 65,75 65,79 65,81 65,76 65,75 65,70 65,99 65,99 65,97 65,78 65,78 65,68 65,69 65,67 65,60 65,60
Distanze Terreno	-17,83 -11,93 -9,71 -6,93 -5,25 -4,24 -3,43 -2,82 -2,79 -0,82 0,00 1,04 5,20 5,42 7,32 7,36 11,26 24,91 25,16
Quote Progetto	65,74 65,13 65,13 64,53 64,71 65,13 64,84 64,90 64,84 64,53 64,53 63,63 65,13 63,63 65,13 65,66
Distanze Progetto	-7,47 -6,55 12,55 13,35

COMMITTENTE:

RFI RETE FERROVIARIA ITALIANA
GRUPPO FERROVIE DELLO STATO ITALIANE

CUP: J54H17000130009

PROGETTAZIONE:

ITALFERR
GRUPPO FERROVIE DELLO STATO ITALIANE

DIREZIONE TECNICA
U.O. INFRASTRUTTURE NORD

PROGETTO DEFINITIVO PER APPALTO

COMPLETAMENTO DEL NODO DI UDINE - PRG E ACC DEL P.M. CARGNACCO E OPERE SOSTITUTIVE DEI PL INTERFERENTI

ELABORATI GENERALI
CORPO STRADALE
Sezioni Trasversali - tav. 9/10

SCALA: 1:200

COMMESSA	LOTTO	FASE	ENTE	TIPO DOC.	OPERA/DISCIPLINA	PROGR.	REV.
IZ09	00	D	26	W9	CS0000	009	A

Rev.	Descrizione	Redatto	Data	Verificato	Data	Approvato	Data	Autorizzato Data
A	Emissione Definitiva	F. Serrau	Settembre 2019	C. Laporta	Settembre 2019	S. Lo Presti	Settembre 2019	F. Sacchi Settembre 2019

File: IZ0900D26W9CS0000009A.dwg | n.Elab.: