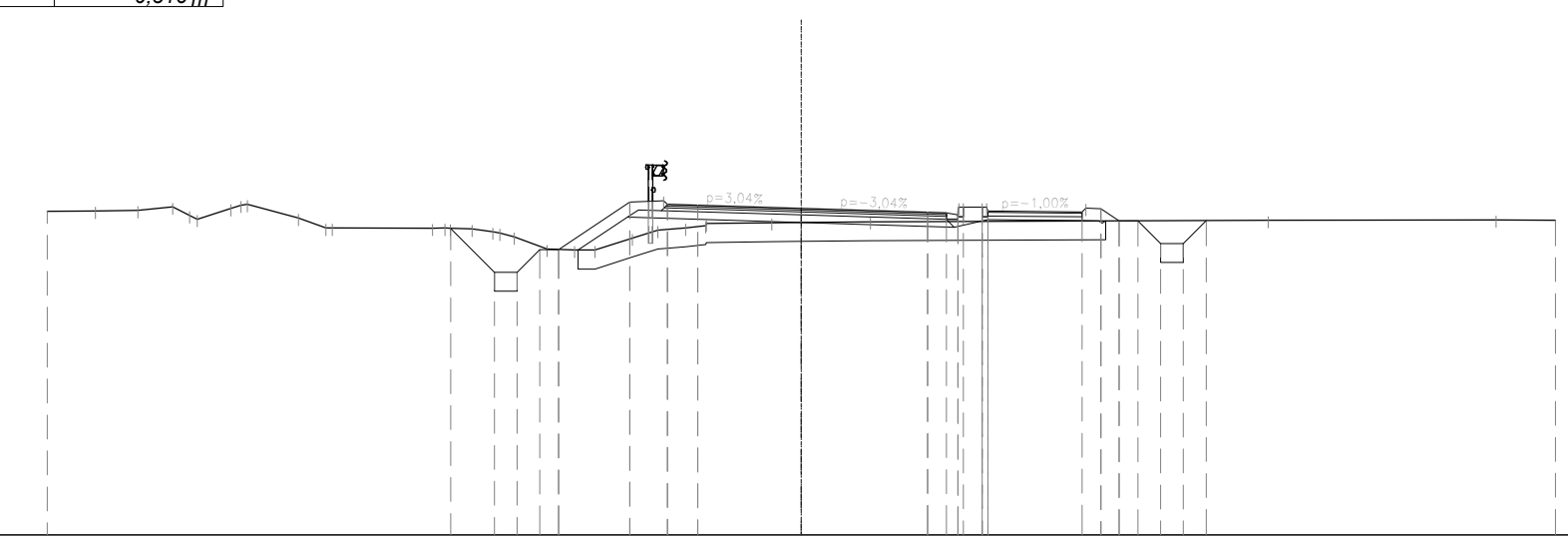


SCAVI E BONIFICHE	
SCOTTICO	13,99 m ²
SCAVI FOSSO	2,31 m ²
RILEVATO	8,07 m ²
RIEMPIMENTO	4,91 m ²
CASSONETTO DRENANTE	0,00 m ²
TERRENO VEGETALE	1,14 m ²
SOGRASTRUTTURA STRADALE	
STRATO DI USURA	7,49 m ²
STRATO DI BINDEG	1,44 m ²
STRATO DI BASE	1,74 m ²
FONDAZIONE MISTO GRANULARE	1,69 m ²
MANUFATTI	
CORDELO	0,07 m ²
PAVIMENTAZIONE PISTA CICLOPEDONALE	
STRATO DI USURA CICLABILE	2,50 m ²
MASSETTO	1,50 m ²
FONDAZIONE CICLABILE	0,316 m ²

SEZIONE N° 4
QT. PROD. 72.649
Prog. km 200.000
Dist. prec. 52.950
Dist. succ. 44.937



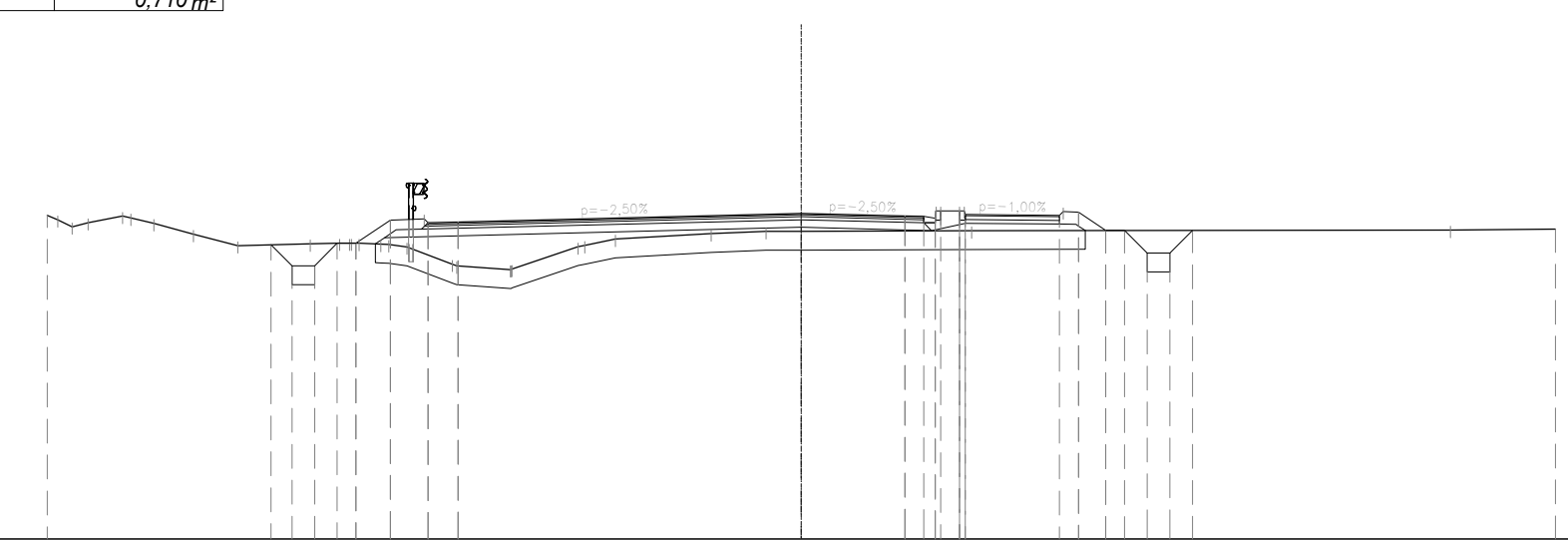
1:200

Qt. rif. 64.000

Quote Progetto	
Quote Terreno	-72,57
Dist. Parz. Progetto	
Distanze Progetto	
Distanze Terreno	-20,00

SCAVI E BONIFICHE	
SCOTTICO	18,83 m ²
SCAVI FOSSO	2,00 m ²
RILEVATO	14,49 m ²
RIEMPIMENTO	5,04 m ²
CASSONETTO DRENANTE	0,00 m ²
TERRENO VEGETALE	0,83 m ²
SOGRASTRUTTURA STRADALE	
STRATO DI USURA	13,16 m ²
STRATO DI BINDEG	13,19 m ²
STRATO DI BASE	13,34 m ²
FONDAZIONE MISTO GRANULARE	2,88 m ²
MANUFATTI	
CORDELO	0,07 m ²
PAVIMENTAZIONE PISTA CICLOPEDONALE	
STRATO DI USURA CICLABILE	2,50 m ²
MASSETTO	1,50 m ²
FONDAZIONE CICLABILE	0,316 m ²

SEZIONE N° 4
QT. PROD. 72.629
Prog. km 244.507
Dist. prec. 44.937



1:200

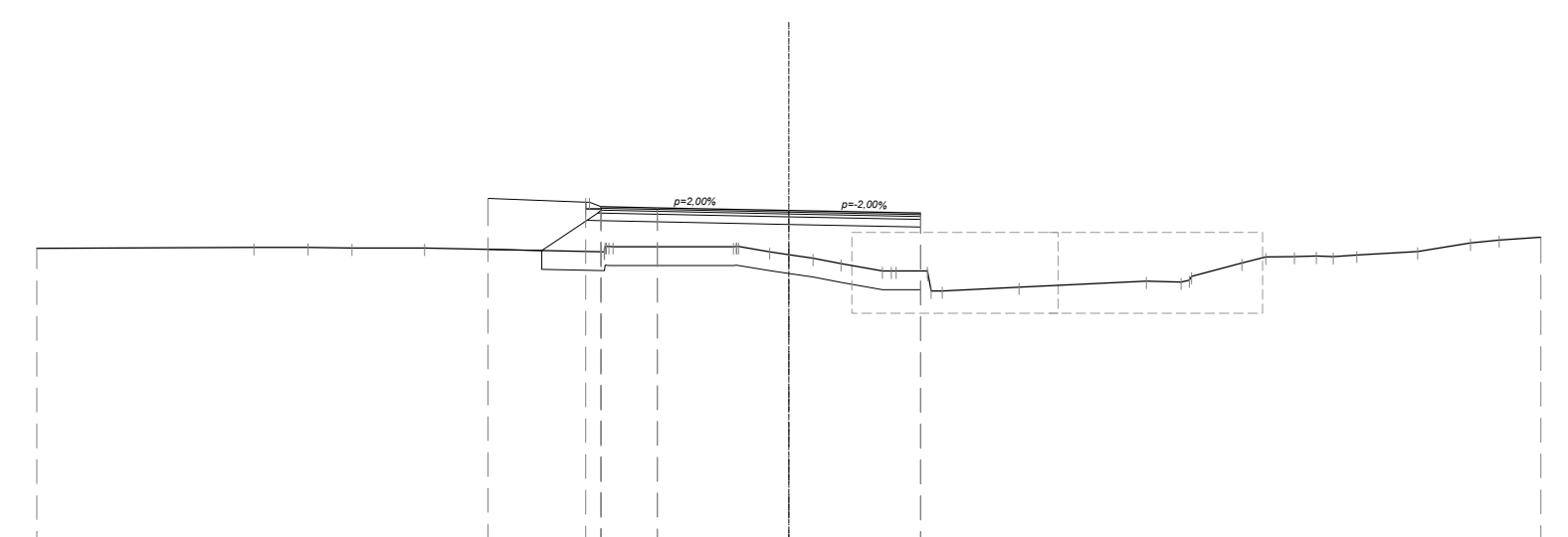
Qt. rif. 64.000

Quote Progetto	
Quote Terreno	-72,57
Dist. Parz. Progetto	
Distanze Progetto	
Distanze Terreno	-20,00

ROTATORIA 2

SCAVI E BONIFICHE	
SCOTTICO	10,07 m ²
RILEVATO	13,07 m ²
RIEMPIMENTO	2,90 m ²
TERRENO VEGETALE	2,99 m ²
SOGRASTRUTTURA STRADALE	
STRATO DI USURA	8,50 m ²
STRATO DI BINDEG	8,50 m ²
STRATO DI BASE	8,50 m ²
FONDAZIONE MISTO GRANULARE	1,74 m ²
MANUFATTI	
CORDELO	0,05 m ²

SEZIONE N° 1
QT. PROD. 72.936
Prog. km 0.000
Dist. succ. 12.566



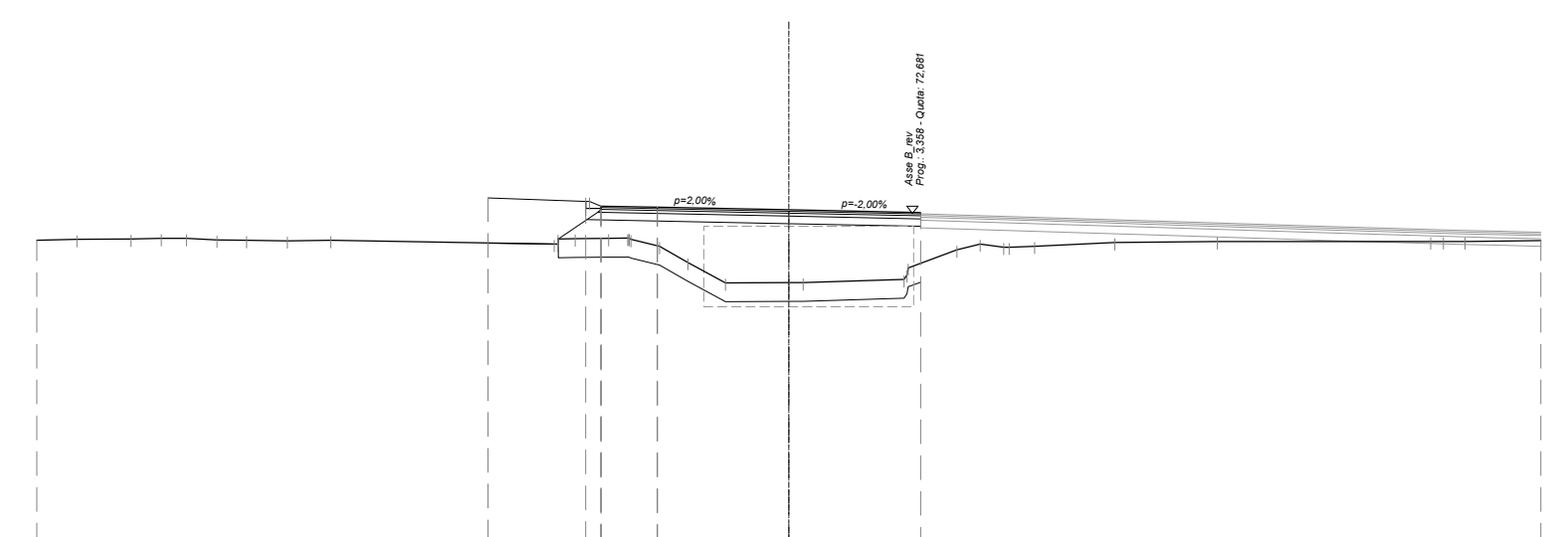
1:200

Qt. rif. 61.000

Quote Progetto	
Quote Terreno	-71,93
Dist. Parz. Progetto	
Distanze Progetto	
Distanze Terreno	-20,00

SCAVI E BONIFICHE	
SCOTTICO	8,63 m ²
RILEVATO	0,33 m ²
RIEMPIMENTO	1,93 m ²
TERRENO VEGETALE	2,90 m ²
SOGRASTRUTTURA STRADALE	
STRATO DI USURA	8,50 m ²
STRATO DI BINDEG	8,50 m ²
STRATO DI BASE	8,50 m ²
FONDAZIONE MISTO GRANULARE	1,74 m ²
MANUFATTI	
CORDELO	0,05 m ²

SEZIONE N° 2
QT. PROD. 72.783
Prog. km 12.566
Dist. prec. 12.566
Dist. succ. 12.566



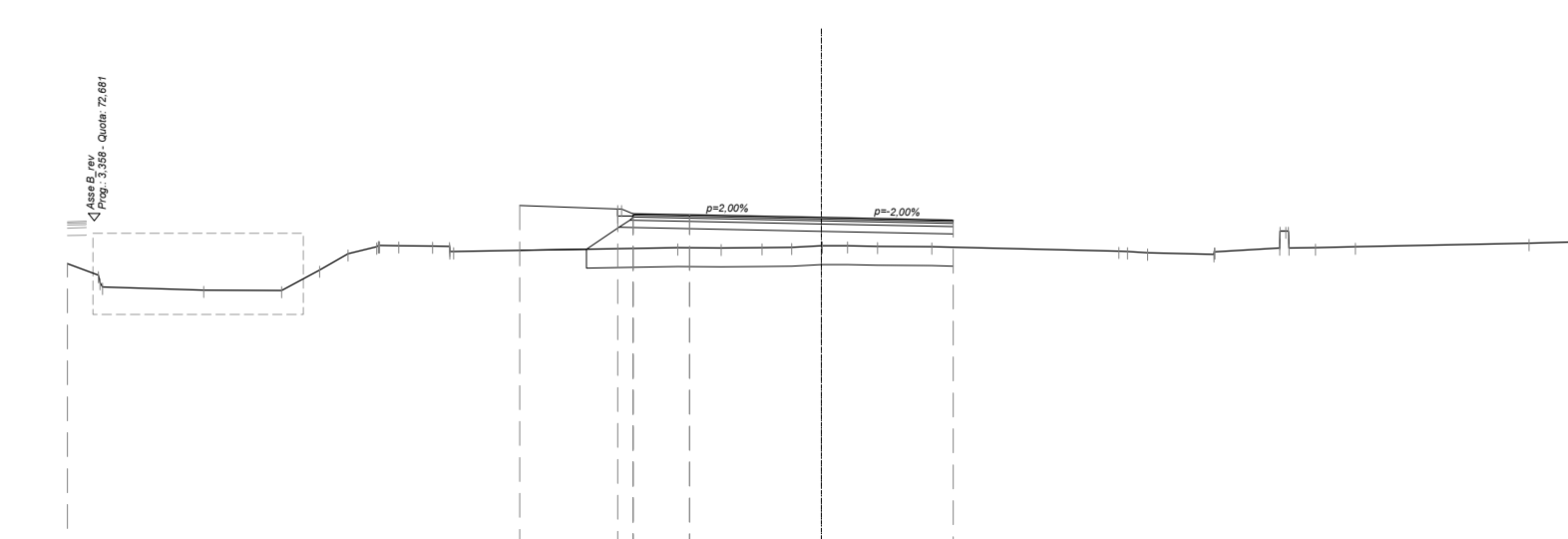
1:200

Qt. rif. 62.000

Quote Progetto	
Quote Terreno	-71,97
Dist. Parz. Progetto	
Distanze Progetto	
Distanze Terreno	-20,00

SCAVI E BONIFICHE	
SCOTTICO	9,74 m ²
RILEVATO	9,10 m ²
RIEMPIMENTO	2,90 m ²
TERRENO VEGETALE	2,99 m ²
SOGRASTRUTTURA STRADALE	
STRATO DI USURA	8,50 m ²
STRATO DI BINDEG	8,50 m ²
STRATO DI BASE	8,50 m ²
FONDAZIONE MISTO GRANULARE	1,74 m ²
MANUFATTI	
CORDELO	0,05 m ²

SEZIONE N° 4
QT. PROD. 72.771
Prog. km 37.699
Dist. prec. 12.566
Dist. succ. 12.566



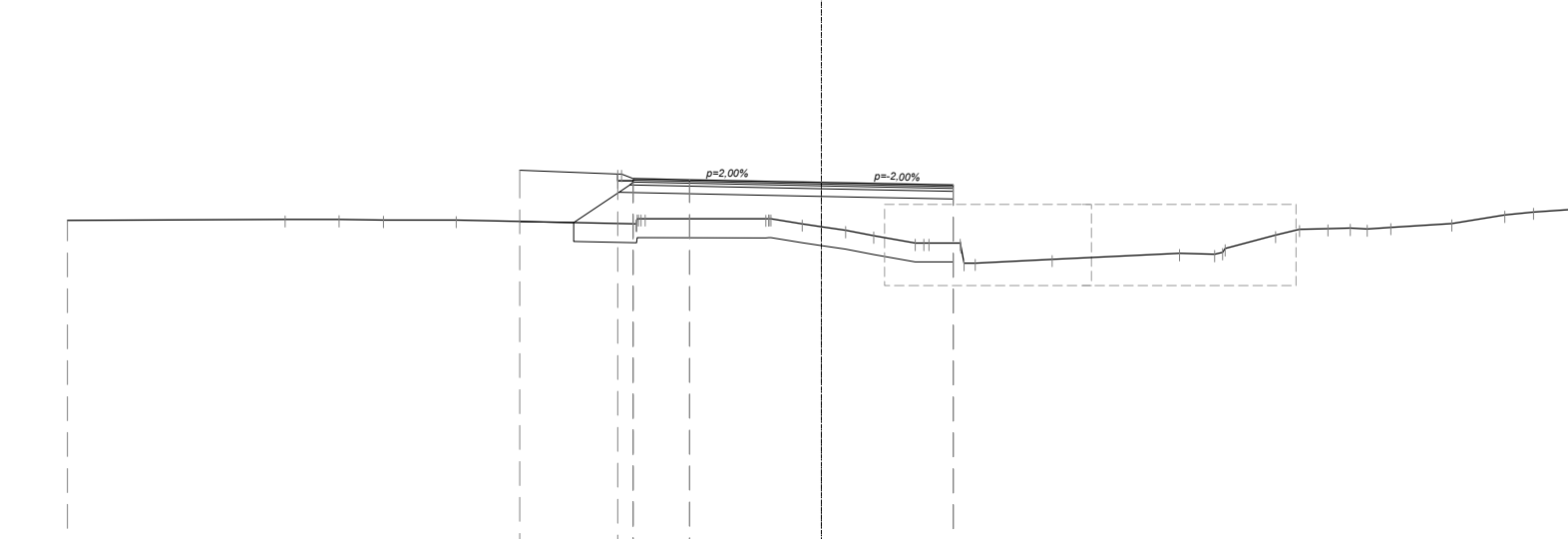
1:200

Qt. rif. 61.000

Quote Progetto	
Quote Terreno	-71,55
Dist. Parz. Progetto	
Distanze Progetto	
Distanze Terreno	-20,00

SCAVI E BONIFICHE	
SCOTTICO	10,07 m ²
RILEVATO	13,07 m ²
RIEMPIMENTO	2,90 m ²
TERRENO VEGETALE	2,99 m ²
SOGRASTRUTTURA STRADALE	
STRATO DI USURA	8,50 m ²
STRATO DI BINDEG	8,50 m ²
STRATO DI BASE	8,50 m ²
FONDAZIONE MISTO GRANULARE	1,74 m ²
MANUFATTI	
CORDELO	0,05 m ²

SEZIONE N° 5
QT. PROD. 72.936
Prog. km 12.566
Dist. prec. 12.566



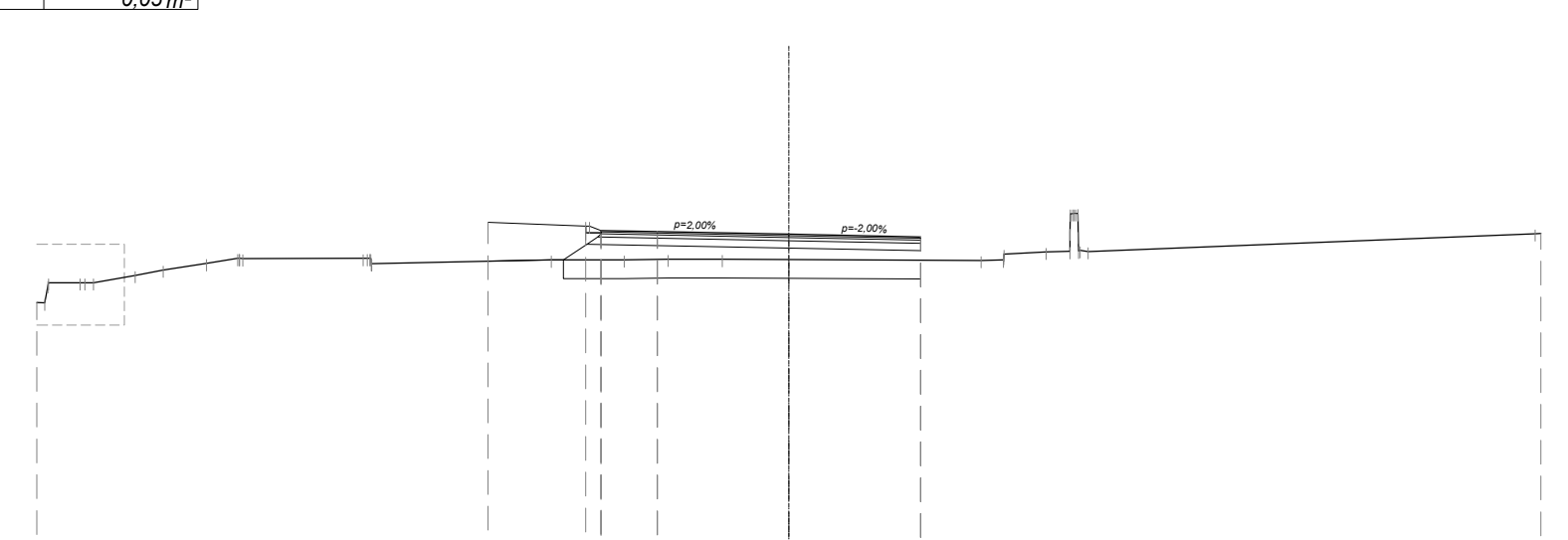
1:200

Qt. rif. 61.000

Quote Progetto	
Quote Terreno	-71,93
Dist. Parz. Progetto	
Distanze Progetto	
Distanze Terreno	-20,00

SCAVI E BONIFICHE	
SCOTTICO	8,49 m ²
RILEVATO	7,86 m ²
RIEMPIMENTO	2,90 m ²
TERRENO VEGETALE	2,90 m ²
SOGRASTRUTTURA STRADALE	
STRATO DI USURA	8,50 m ²
STRATO DI BINDEG	8,50 m ²
STRATO DI BASE	8,50 m ²
FONDAZIONE MISTO GRANULARE	1,74 m ²
MANUFATTI	
CORDELO	0,05 m ²

SEZIONE N° 3
QT. PROD. 72.616
Prog. km 25.133
Dist. prec. 12.566
Dist. succ. 12.566



1:200

Qt. rif. 61.000

Quote Progetto	
Quote Terreno	-71,93
Dist. Parz. Progetto	
Distanze Progetto	
Distanze Terreno	-20,00

COMMITTENTE: **RFI** RETE FERROVIARIA ITALIANA
GRUPPO FERROVIE DELLO STATO ITALIANE
CUP: J54H17000130009

PROGETTAZIONE: **ITALFERR** GRUPPO FERROVIE DELLO STATO ITALIANE

DIREZIONE TECNICA
U.O. INFRASTRUTTURE NORD

PROGETTO DEFINITIVO PER APPALTO
COMPLETAMENTO DEL NODO DI UDINE - PRG E ACC DEL P.M. CARNACCIO E OPERE SOSTITUTIVE DEI PL INTERFERENTI

SL01 Nuovo sottopasso al km 7+187
Sezioni trasversali 3/3

SCALA: 1:200

COMMESSA LOTTO FASE ENTE TIPO DOC OPERA/DISCIPLINA PROGR. REV

I Z 09 0 0 D 26 W 9 S L 0 1 0 0 0 0 3 A

Rev.	Descrizione	Redatto	Data	Verificato	Data	Approvato	Data	Autorizzato	Data
A	Emissione Definitiva	E. Sestini	Settembre 2019	C. Ligotti	Settembre 2019	S. Lipi Plesni	Settembre 2019	F. Sacchi	Settembre 2019

File: IZ0900026WSSLS0100003A.dwg n. Elab.: