SCAVI E BONIFICHE	
STERRO	113,97 m²
RILEVATI	
RIEMPIMENTO	18,86 m²
RILEVATO	3,77 m²
SOVRASTRUTTURA STRADALE	
STRATO DI USURA	6,10 m
STRATO DI BASE	6,10 m
MISTO GRANULARE	1,22 m²

SEZIONE N°: 7
QT. PROG.: 48,721
Progr. km: 136,582
Dist. prec.: 10,356
Dist. succ.: 13,418

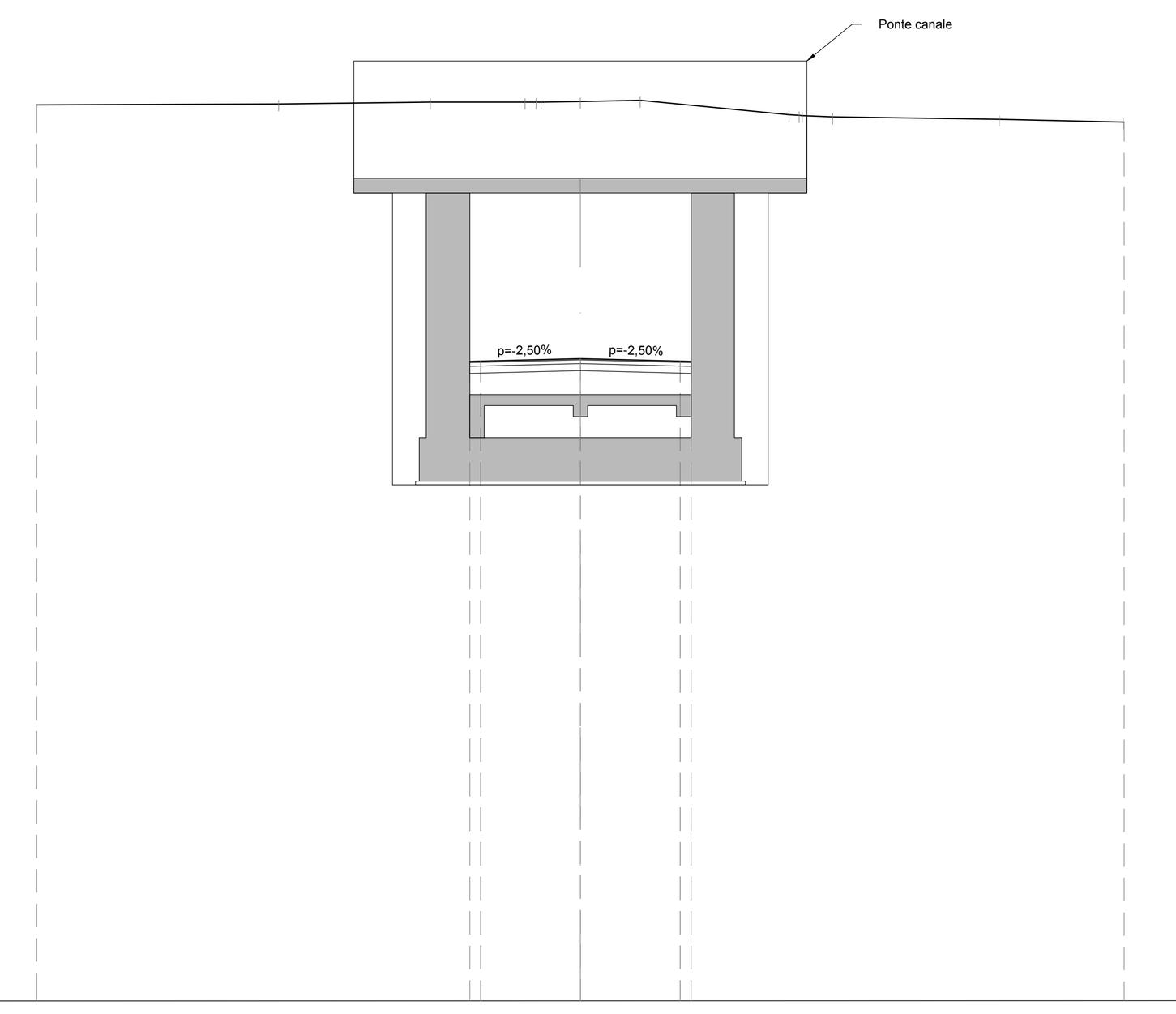

1:200

Qt. rif. 31,000

Quote Progetto	48,65 48,65 48,72 48,65 48,65
Quote Terreno	55,73 55,75 55,80 55,80 55,81 55,82 55,85 55,45 55,43 55,40 55,33 55,25 55,25
Dist. Parz. Progetto	0,30 2,75 2,75 0,30
Distanze Progetto	-3,05 -2,75 0,00 2,75 3,05
Distanze Terreno	-15,00 -8,33 -4,14 -1,53 -1,08 0,00 1,65 5,75 6,12 6,96 11,55 14,97 15,00

SCAVI E BONIFICHE	
STERRO	119,91 m²
SCAVO FOSSO	1,52 m²
RILEVATI	
RIEMPIMENTO	38,02 m²
RILEVATO	2,98 m²
CASSONETTO DRENANTE	0,50 m²
SOVRASTRUTTURA STRADALE	
STRATO DI USURA	6,10 m
STRATO DI BASE	6,10 m
MISTO GRANULARE	1,22 m²

SEZIONE N°: 8
QT. PROG.: 49,108
Progr. km: 150,000
Dist. prec.: 13,418
Dist. succ.: 50,000

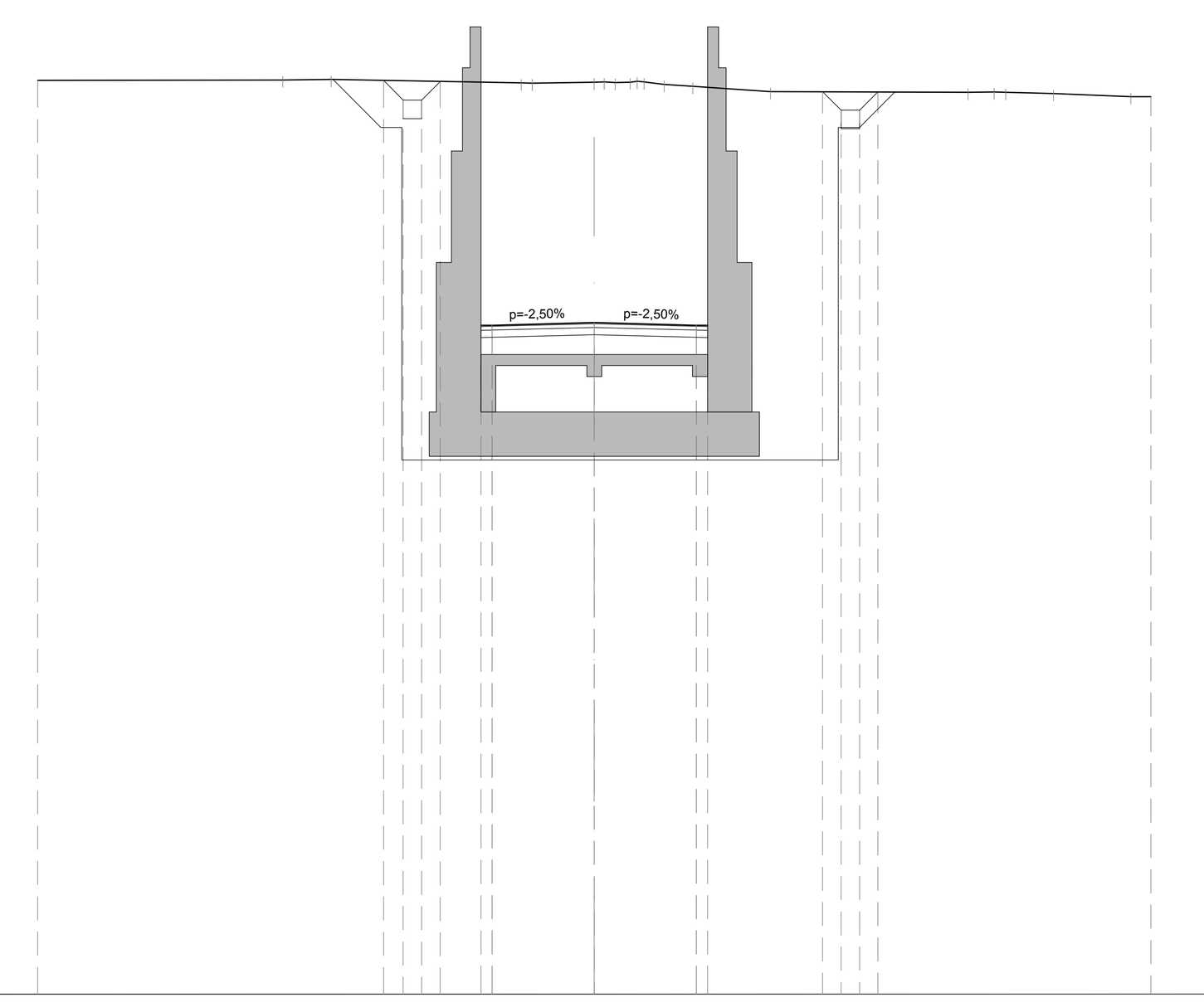

1:200

Qt. rif. 31,000

Quote Progetto	55,64 55,11 55,11 55,61 49,03 49,04 49,11 49,04 49,03 55,33 54,83 54,83 55,33
Quote Terreno	55,64 55,65 55,66 55,57 55,56 55,59 55,58 55,61 55,53 55,48 55,33 55,32 55,33 55,31 55,28 55,20 55,20
Dist. Parz. Progetto	0,53 0,50 0,50 1,10 0,30 2,75 2,75 0,30 3,10 0,50 0,50 0,49
Distanze Progetto	-5,68 -5,15 -4,65 -4,15 -3,05 -2,75 0,00 2,75 3,05 6,15 6,65 7,15 7,64
Distanze Terreno	-15,00 -8,39 -7,08 -1,97 -1,67 0,00 0,56 1,15 1,88 2,65 4,75 10,07 10,78 11,09 12,38 14,46 15,00

SCAVI E BONIFICHE	
STERRO	73,12 m²
SCAVO FOSSO	1,55 m²
RILEVATI	
RIEMPIMENTO	38,59 m²
RILEVATO	4,87 m²
CASSONETTO DRENANTE	0,50 m²
SOVRASTRUTTURA STRADALE	
STRATO DI USURA	6,10 m
STRATO DI BASE	6,10 m
MISTO GRANULARE	1,22 m²

SEZIONE N°: 9
QT. PROG.: 53,027
Progr. km: 200,000
Dist. prec.: 50,000
Dist. succ.: 50,000

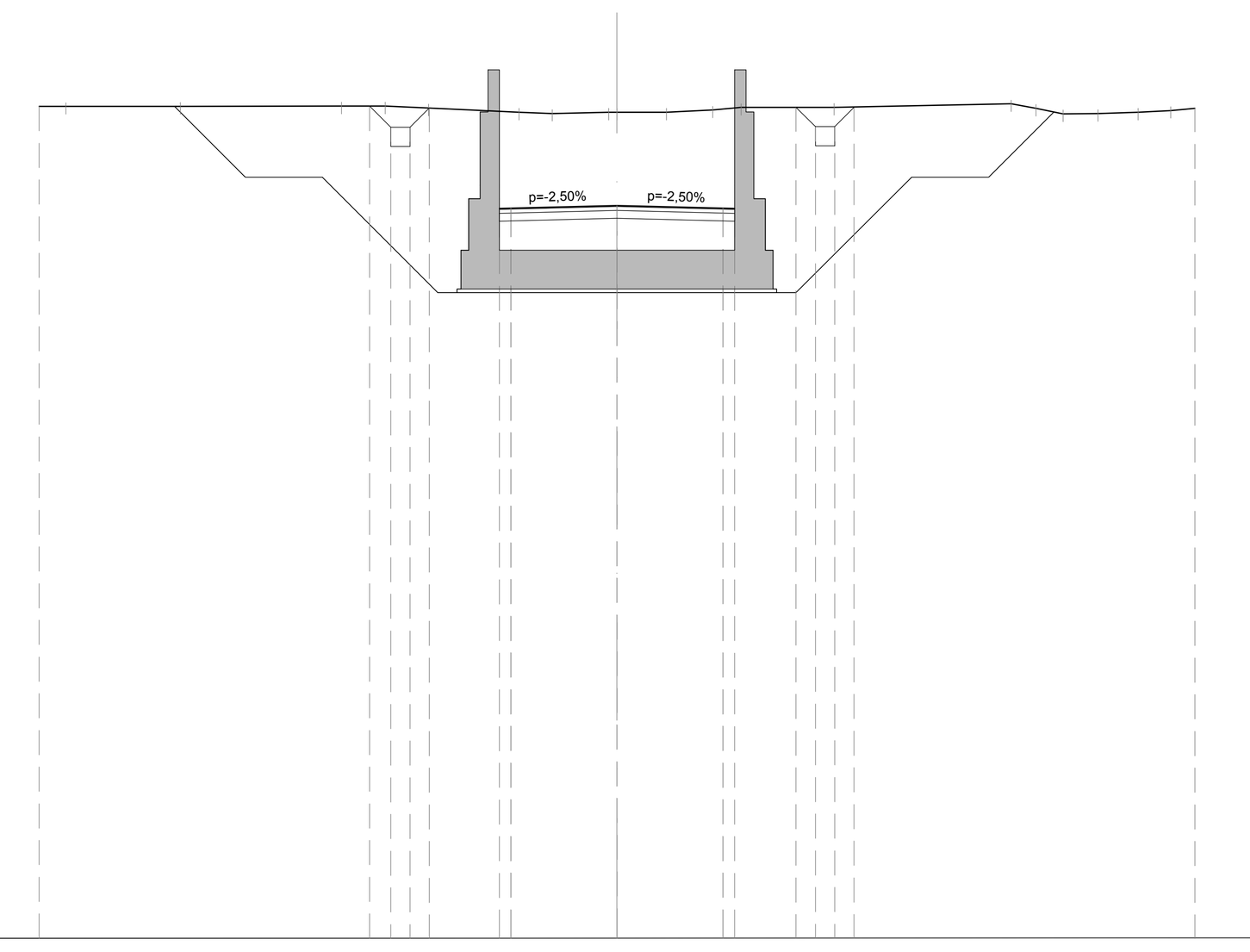

1:200

Qt. rif. 34,000

Quote Progetto	55,61 55,05 55,05 55,55 52,95 52,96 53,03 52,96 52,95 55,57 55,07 55,07 55,57
Quote Terreno	55,60 55,60 55,60 55,61 55,60 55,56 55,44 55,41 55,45 55,45 55,45 55,50 55,57 55,57 55,66 55,55 55,40 55,41 55,44 55,49 55,55
Dist. Parz. Progetto	0,55 0,50 0,50 1,82 0,30 2,75 2,75 0,30 1,60 0,50 0,50 0,50
Distanze Progetto	-6,42 -5,87 -5,37 -4,87 -3,05 -2,75 0,00 2,75 3,05 4,65 5,15 5,65 6,15
Distanze Terreno	-15,00 -14,30 -11,33 -7,15 -6,01 -4,89 -2,54 -1,68 -0,21 0,00 1,28 2,48 3,23 5,64 10,23 10,88 11,58 12,48 13,53 14,37 15,00

SCAVI E BONIFICHE	
SCOTICO	8,27 m
SCAVO FOSSO	1,52 m²
RILEVATI	
RILEVATO	3,03 m²
INERBIMENTO	2,719 m
TERRENO VEGETALE	0,62 m²
CASSONETTO DRENANTE	0,50 m²
SOVRASTRUTTURA STRADALE	
STRATO DI USURA	6,10 m
STRATO DI BASE	6,10 m
MISTO GRANULARE	1,22 m²

SEZIONE N°: 10
QT. PROG.: 55,460
Progr. km: 250,000
Dist. prec.: 50,000
Dist. succ.: 17,228

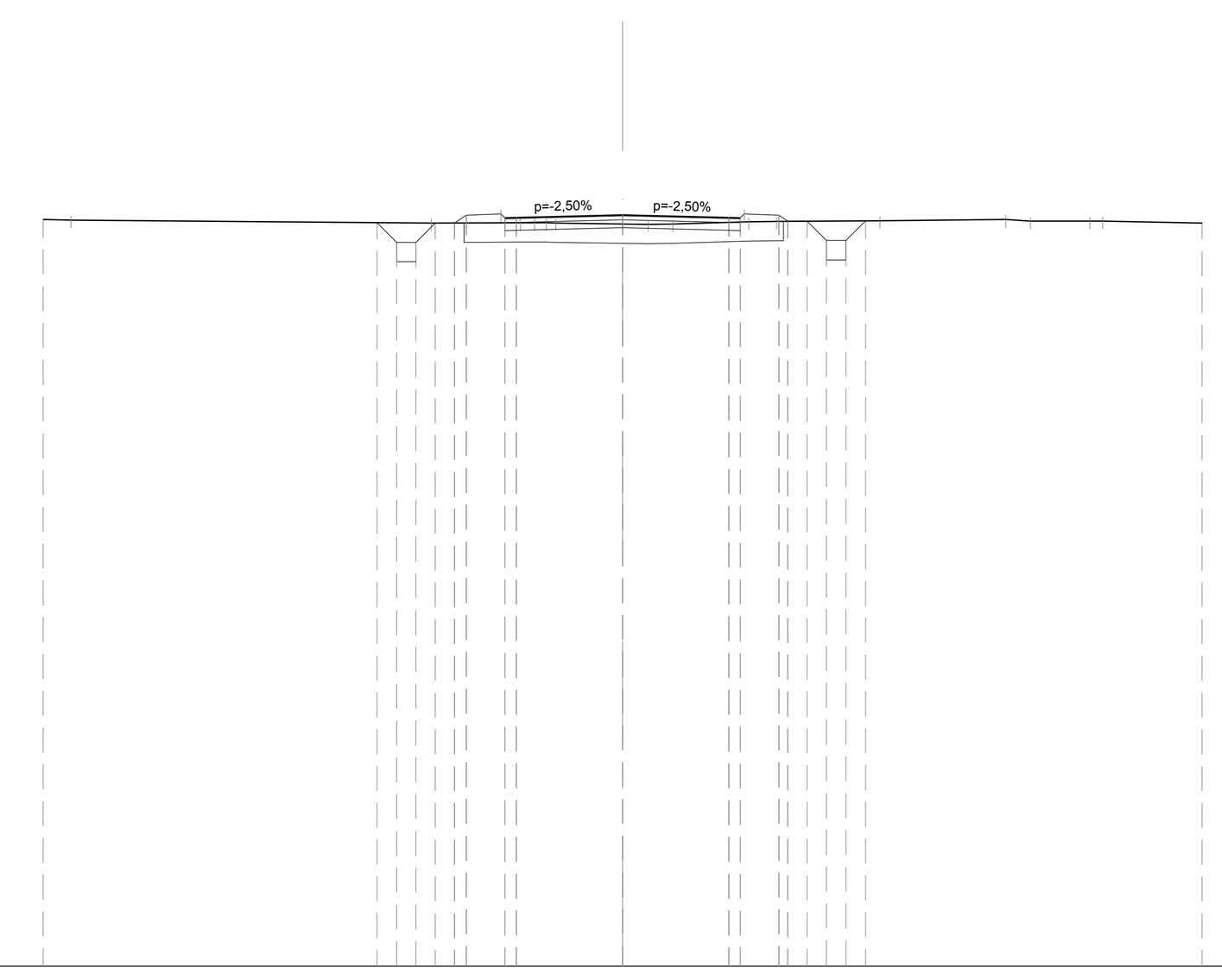

1:200

Qt. rif. 36,000

Quote Progetto	55,26 54,75 54,75 55,25 55,25 55,45 55,38 55,39 55,46 55,39 55,38 55,45 55,30 54,80 54,80 55,31
Quote Terreno	55,34 55,32 55,25 55,26 55,25 55,25 55,23 55,22 55,22 55,28 55,29 55,31 55,34 55,30 55,30 55,30 55,24
Dist. Parz. Progetto	0,51 0,50 0,50 0,50 1,00 0,30 2,75 2,75 0,30 1,00 0,50 0,50 0,50 0,51
Distanze Progetto	-6,36 -5,85 -5,35 -4,85 -4,35 -4,05 -3,05 -2,75 0,00 2,75 3,05 4,05 4,78 5,28 5,78 6,29
Distanze Terreno	-15,00 -14,28 -4,95 -2,64 -1,98 -1,73 0,00 0,66 1,31 3,27 3,99 6,66 9,93 10,56 12,10 12,43 15,00

SCAVI E BONIFICHE	
SCAVO FOSSO	1,46 m²
RILEVATI	
INERBIMENTO	2,140 m
CASSONETTO DRENANTE	0,50 m²
SOVRASTRUTTURA STRADALE	
STRATO DI USURA	3,39 m
STRATO DI BASE	3,39 m
MISTO GRANULARE	0,68 m²

SEZIONE N°: 11
QT. PROG.: 55,179
Progr. km: 267,228
Dist. prec.: 17,228

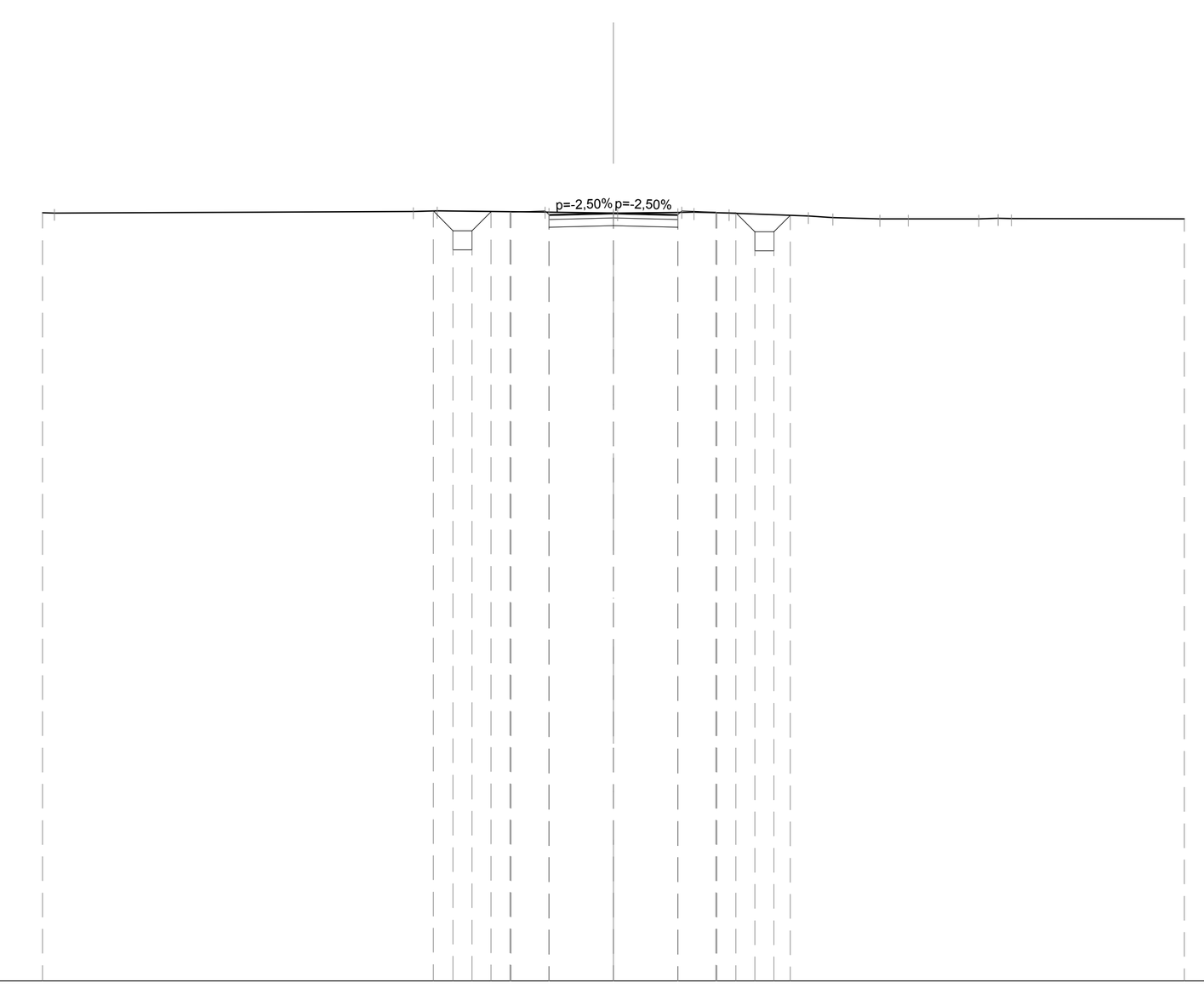

1:200

Qt. rif. 35,000

Quote Progetto	55,23 54,71 54,71 55,21 55,21 55,20 55,14 55,18 55,14 55,14 55,20 55,18 54,68 54,68 55,12
Quote Terreno	55,18 55,18 55,22 55,24 55,20 55,18 55,18 55,20 55,20 55,17 55,10 55,06 55,02 55,03 55,02 55,04 55,04 55,02
Dist. Parz. Progetto	0,52 0,50 0,50 0,50 1,00 1,69 1,69 1,00 0,50 0,50 0,50
Distanze Progetto	-4,73 -4,21 -3,71 -3,21 -2,71 -2,69 -1,69 0,00 1,69 1,69 2,69 3,22 3,72 4,22 4,65
Distanze Terreno	-15,00 -14,69 -5,26 -4,63 -1,69 0,00 0,11 1,69 2,12 3,04 5,12 5,76 7,01 7,75 9,60 10,11 10,46 15,00

COMMITTENTE:

RFI RETE FERROVIARIA ITALIANA
GRUPPO FERROVIE DELLO STATO ITALIANE

CUP: J54H17000130009

PROGETTAZIONE:

ITALFERR
GRUPPO FERROVIE DELLO STATO ITALIANE

DIREZIONE TECNICA
U.O. INFRASTRUTTURE NORD

PROGETTO DEFINITIVO PER APPALTO

COMPLETAMENTO DEL NODO DI UDINE - PRG E ACC DEL P.M. CARGNACCO E OPERE SOSTITUTIVE DEI PL INTERFERENTI

SL03 Nuovo sottopasso al km 10+311
Sezioni trasversali 2/2

SCALA: 1:200

COMMESSA	LOTTO	FASE	ENTE	TIPO DOC.	OPERA/DISCIPLINA	PROGR.	REV.
IZ09	00	D	26	W9	SL0300	002	A

Rev.	Descrizione	Redatto	Data	Verificato	Data	Approvato	Data	Autorizzato Data
A	Emissione Definitiva	F. Serrau	Settembre 2019	C. Laporta	Settembre 2019	S. Lo Presti	Settembre 2019	F. Sacchi Settembre 2019

File: IZ0900D26W9SL0300002A.dwg
n.Elab.: