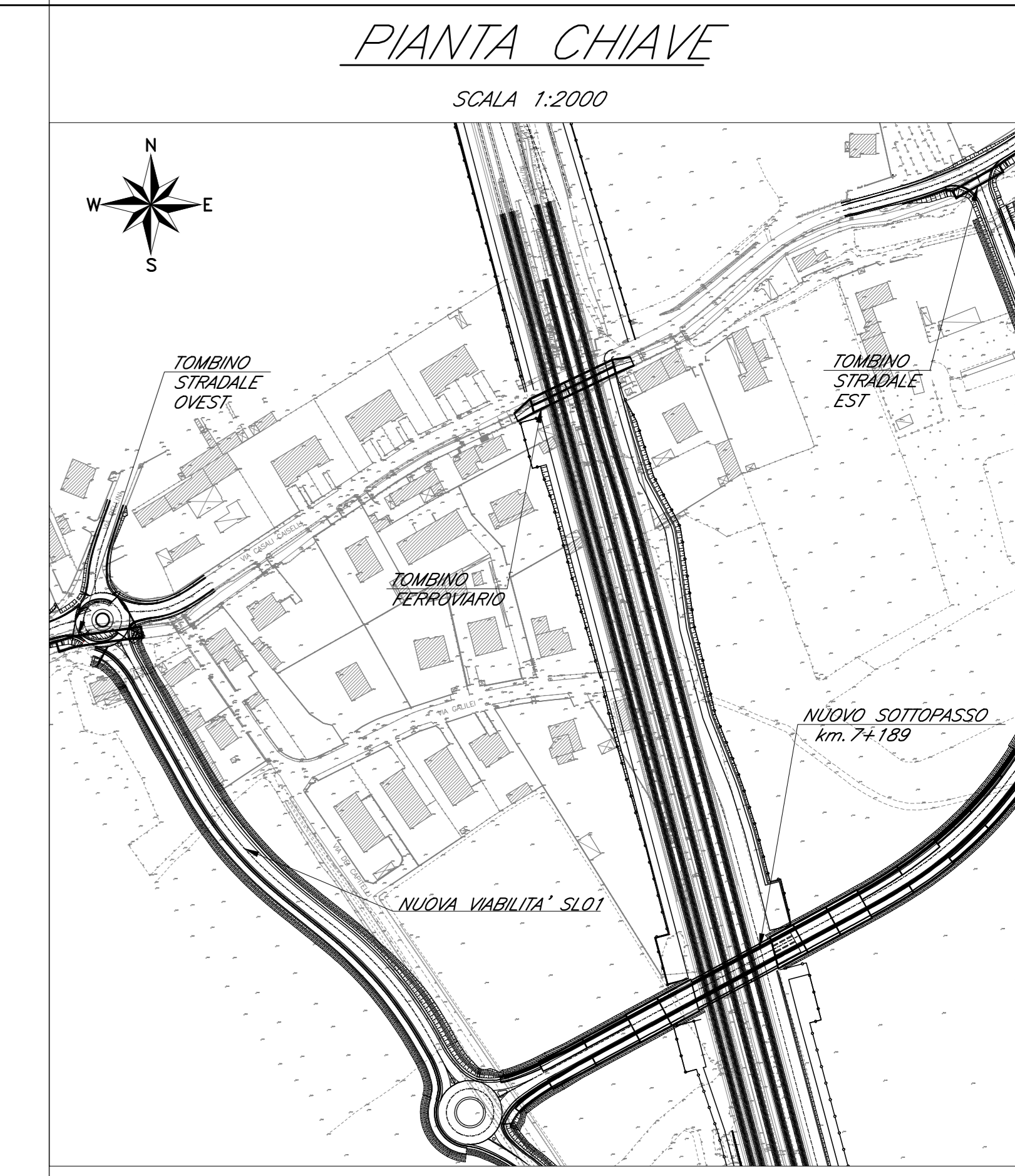
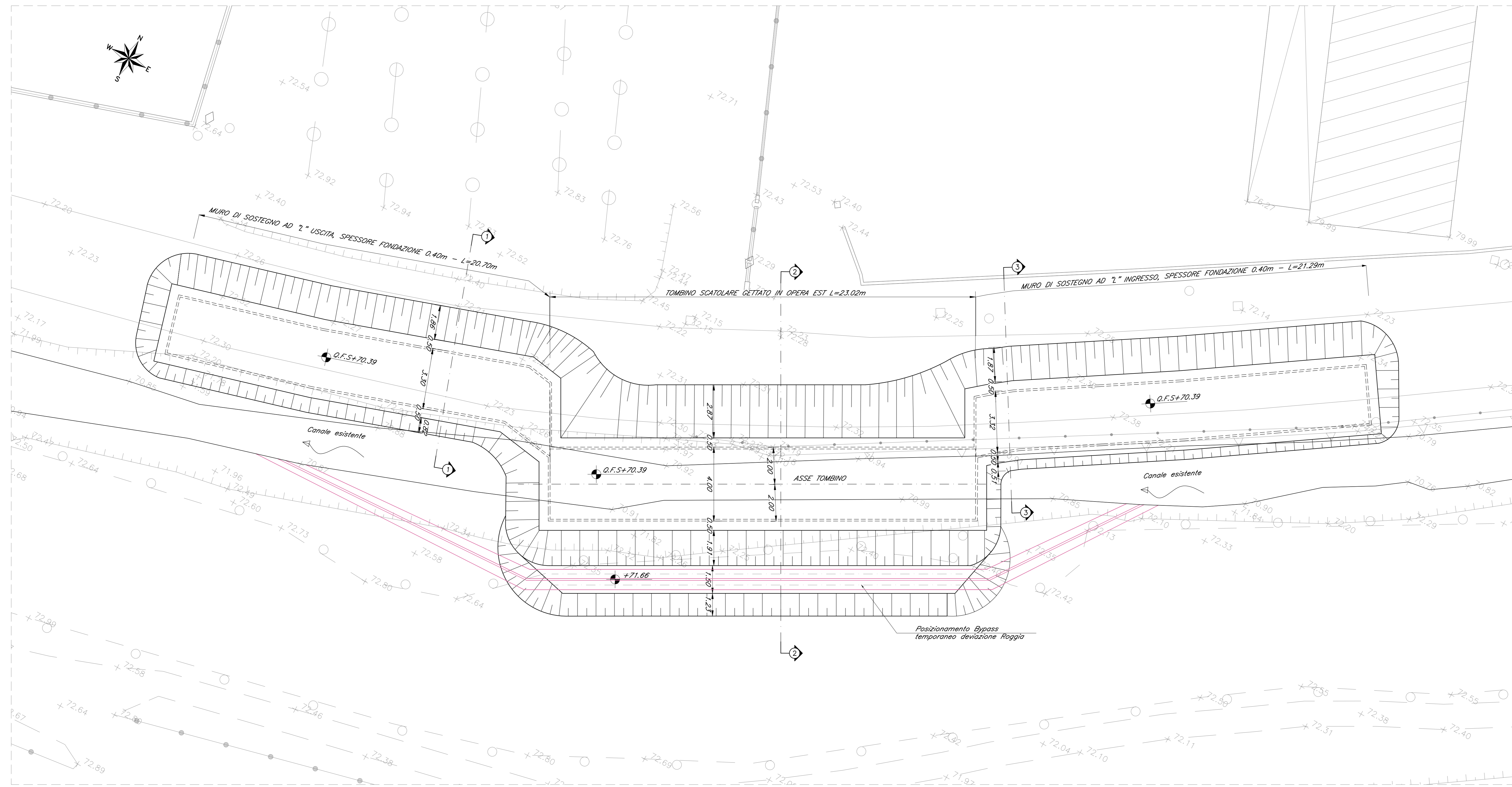


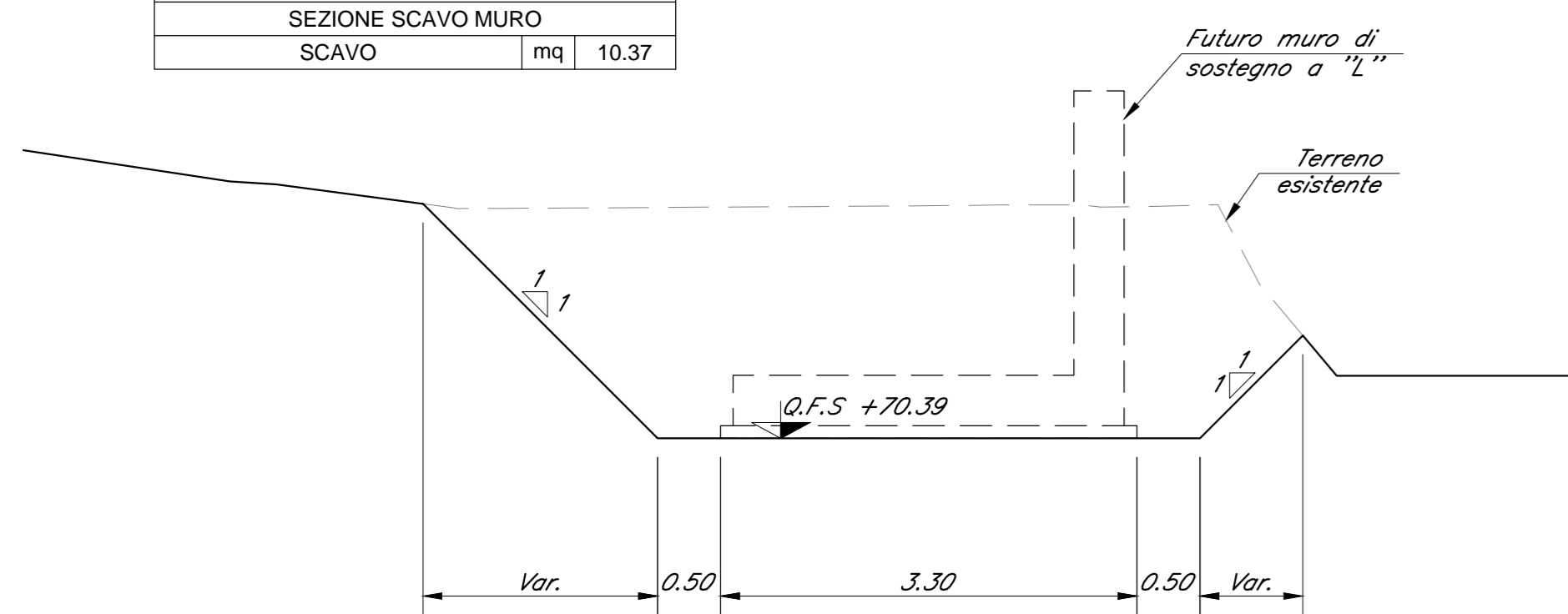
PIANTA FONDAZIONE  
SCALA 1:100



SEZIONE TRASVERSALE  
MURO AD "L" USCITA  
SCALA 1:50

SEZIONE 1-1  
pk. +40.000

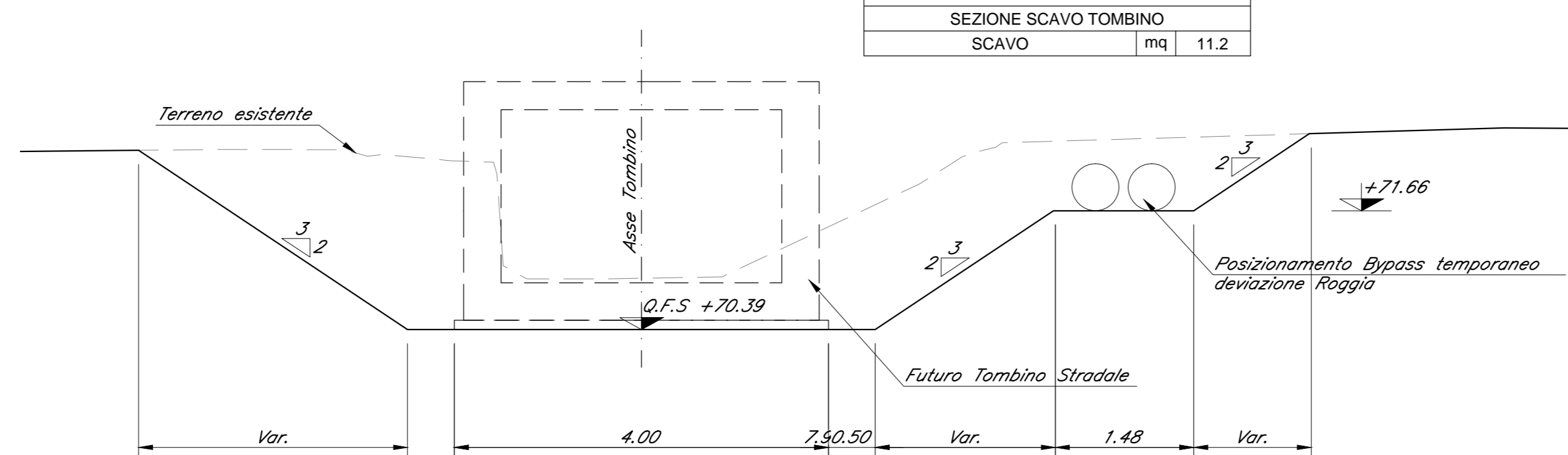
MOVIMENTI MATERIA	
SEZIONE SCAVO MURO	
SCAVO	mq   10.37



SEZIONE TRASVERSALE  
TOMBINO STRADALE  
SCALA 1:50

SEZIONE 2-2  
pk. +58.228

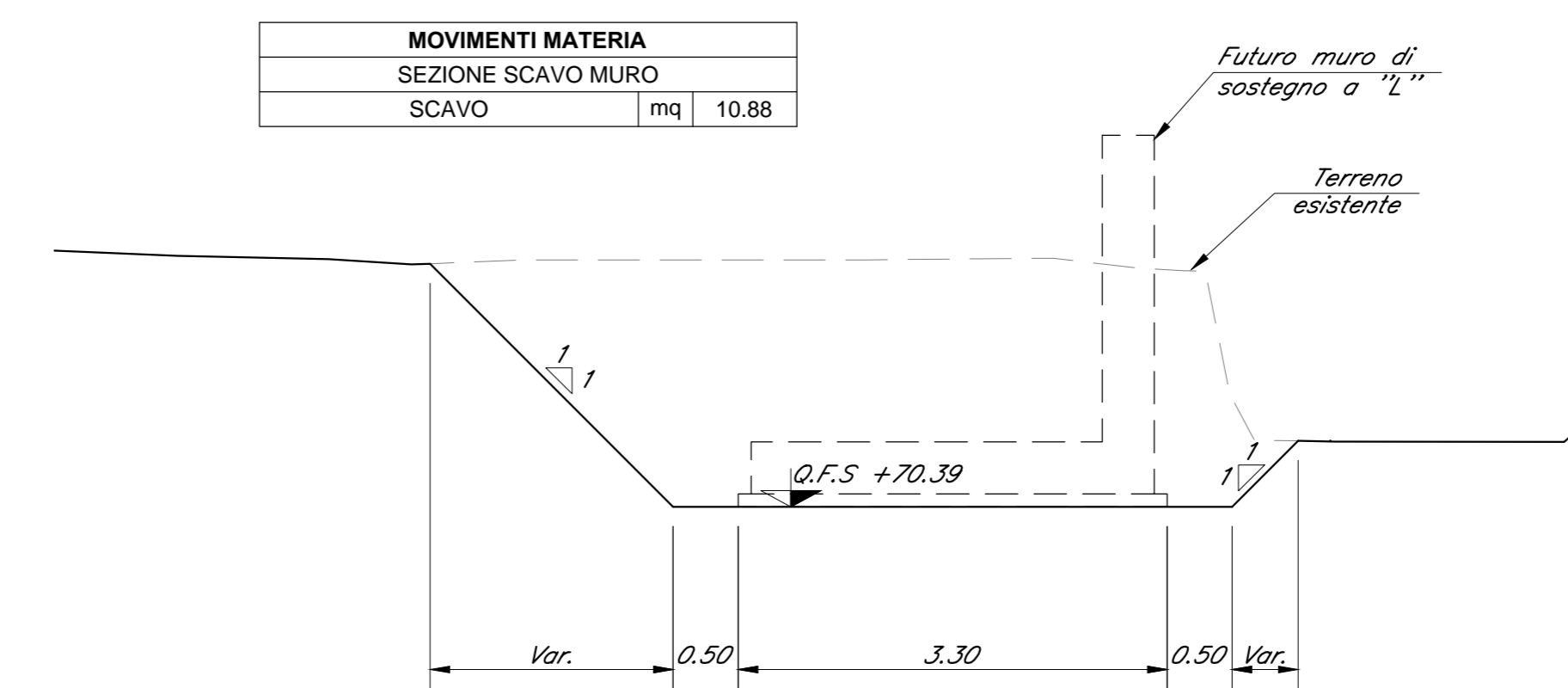
MOVIMENTI MATERIA	
SEZIONE SCAVO TOMBINO	
SCAVO	mq   11.2



SEZIONE TRASVERSALE  
MURO AD "L" INGRESSO  
SCALA 1:50

SEZIONE 3-3  
pk. +70.000

MOVIMENTI MATERIA	
SEZIONE SCAVO MURO	
SCAVO	mq   10.88



LEGENDA	
	BYPASS TEMPORANEO

COMMITTENTE: **RFI**  
RETE FERROVIARIA ITALIANA  
GRUPPO FERROVIE DELLO STATO ITALIANE  
CUP: J54H17000130009

PROGETTAZIONE: **ITALFERR**  
GRUPPO FERROVIE DELLO STATO ITALIANE

DIREZIONE TECNICA  
U.O. INFRASTRUTTURE NORD  
PROGETTO DEFINITIVO PER APPALTO  
COMPLETAMENTO DEL NODO DI UDINE - PRG E ACC DEL P.M.  
CARGNACCO E OPERE SOSTITUTIVE DEI PL INTERFERENTI

IN01  
Nuovo manufatto di sottoattraversamento di Roggia Palma  
Tombino stradale Est - Pianta scavi

SCALA: Varie

COMMESSA	LOTTO	FASE	ENTE	TIPO DOC.	OPERA/DISCIPLINA	PROGR.	REV.
I209	00	D	26	PZ	IN0100	001	A

Rev.	Descrizione	Redatto	Data	Verificato	Data	Approvato	Data	Autorizzato	Data
A	Emissione definitiva	F. Serru	14/01/2010	C. Ligotti	14/01/2010	S. Lo Presti	14/01/2010	F. Serru	14/01/2010