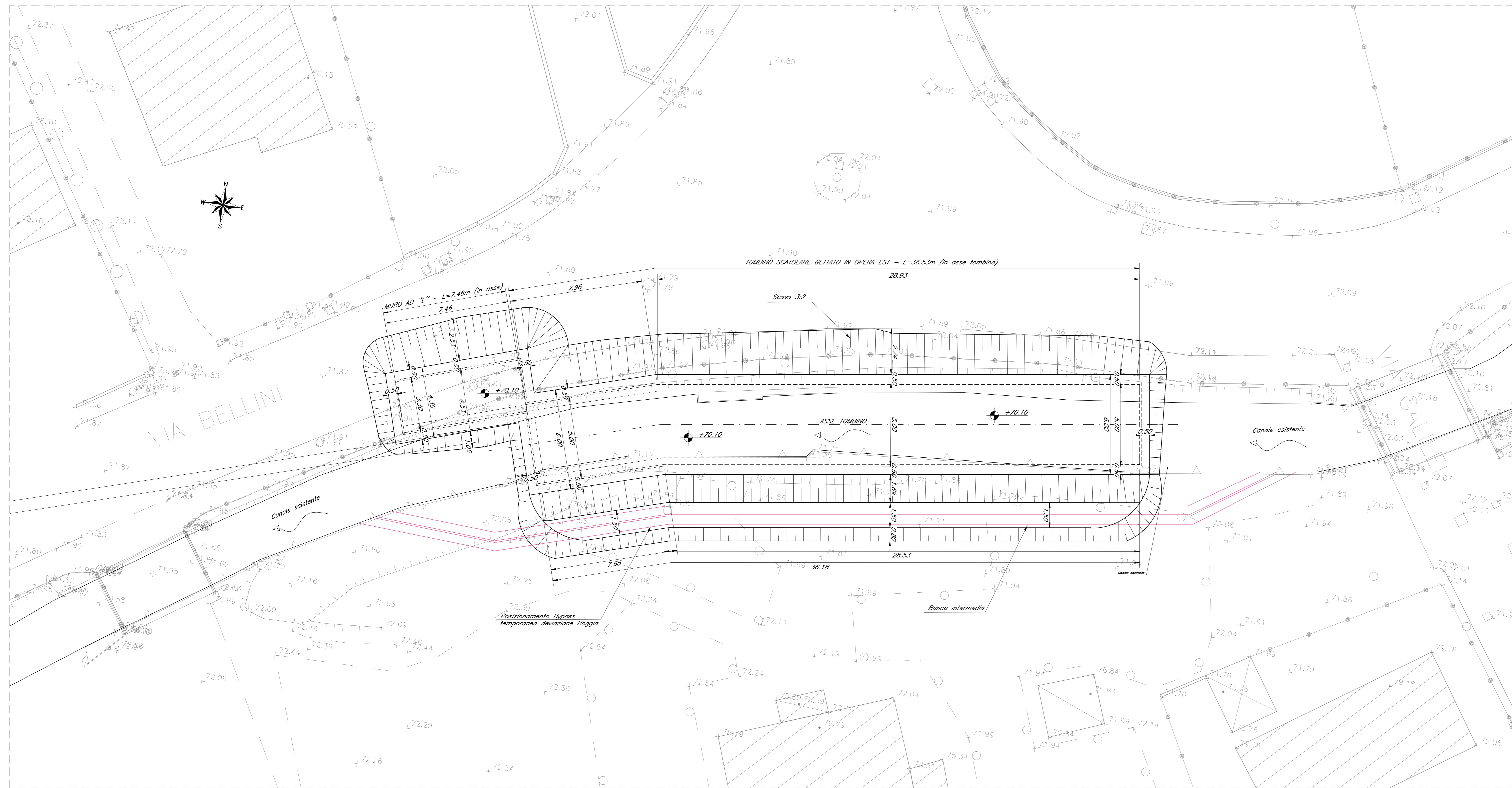
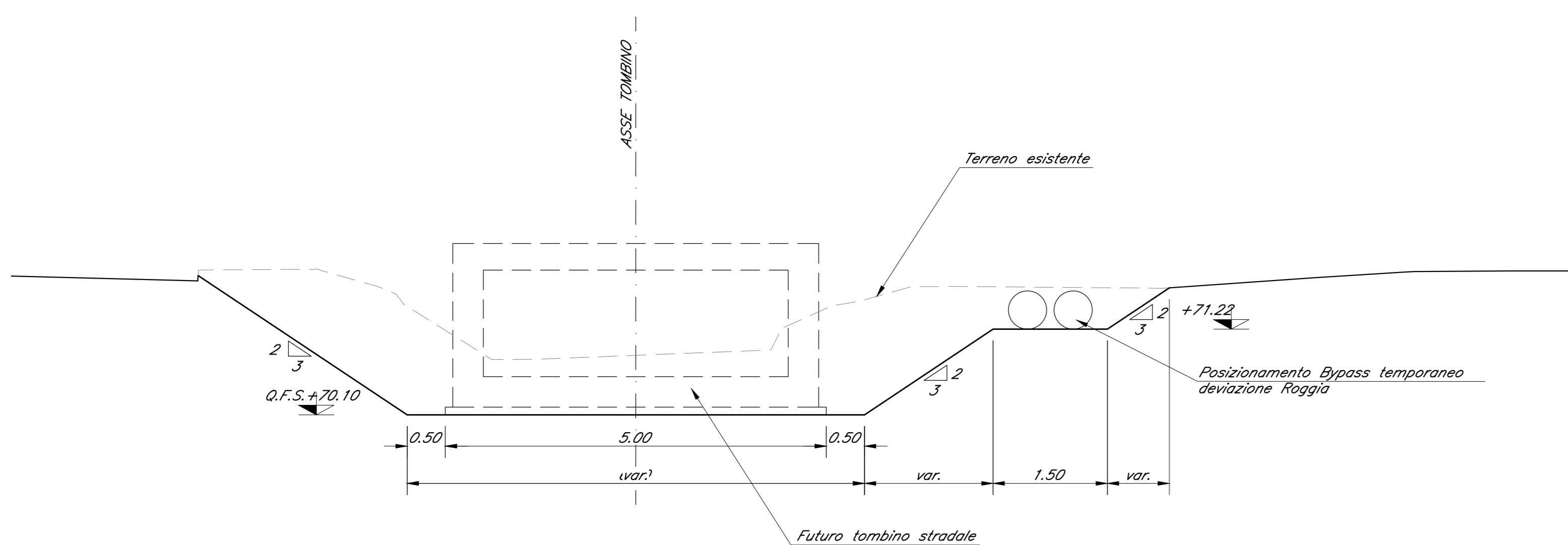


PIANTA SCAVI
SCALA 1:100



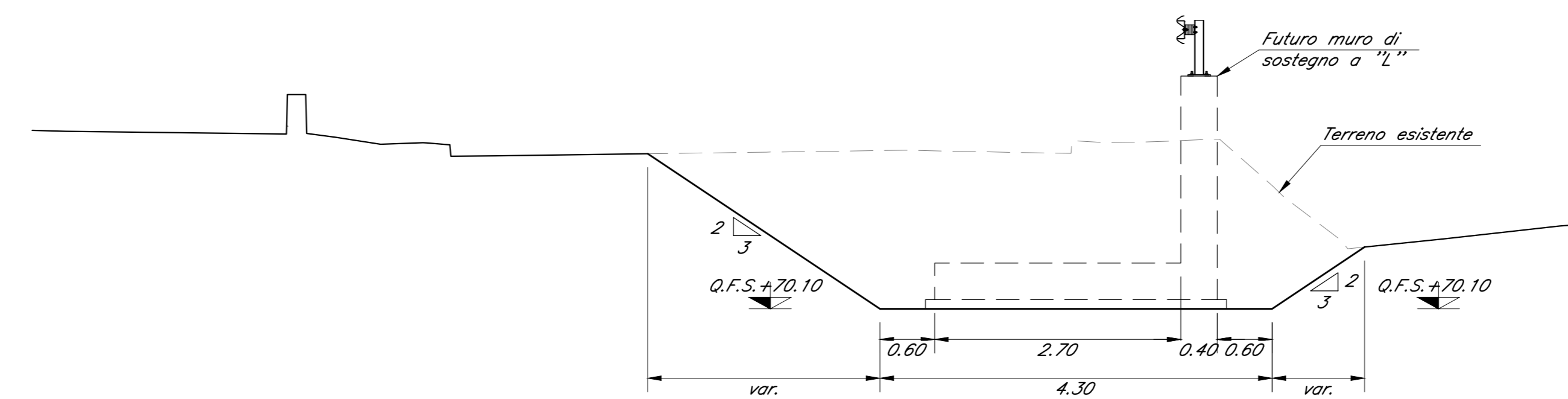
SEZIONE TIPO SCAVO
TOMBINO STRADALE OVEST
SCALA 1:50

MOVIMENTI MATERIA	
SEZIONE SCAVO TOMBINO	
SCAVO	mq 11,05



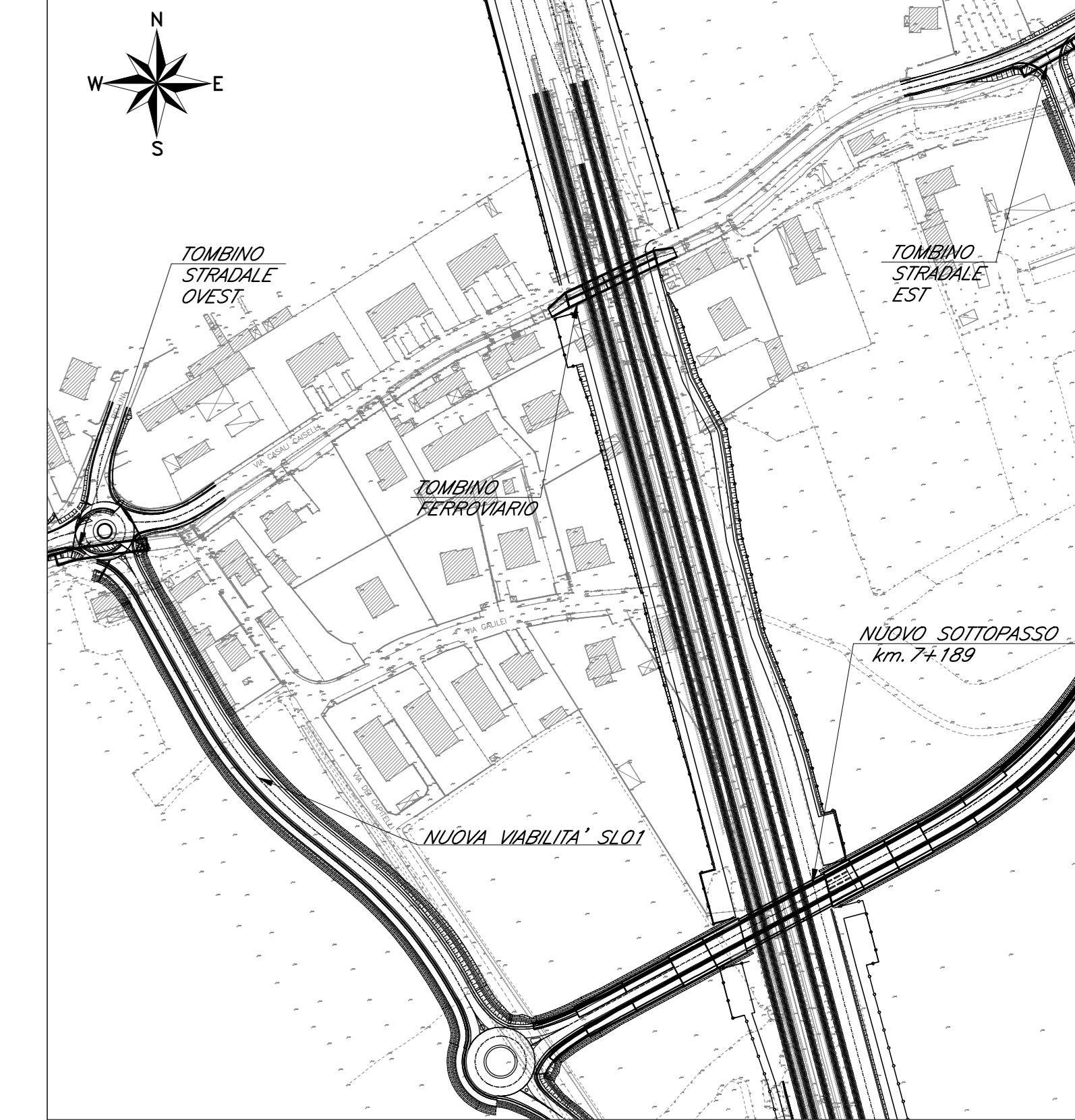
SEZIONE TIPO SCAVO
MURO AD "L"
SCALA 1:50

MOVIMENTI MATERIA	
SEZIONE SCAVO MURO	
SCAVO	mq 10,35



PIANTA CHIAVE

SCALA 1:2000



LEGENDA

BYPASS TEMPORANEO

COMMITTENTE:  **RFI**
RETE FERROVIARIA ITALIANA
GRUPPO FERROVIE DELLO STATO ITALIANE
CUP: J54H17000130009

PROGETTAZIONE:  **ITALFERR**
GRUPPO FERROVIE DELLO STATO ITALIANE

DIREZIONE TECNICA
U.O. INFRASTRUTTURE NORD

PROGETTO DEFINITIVO PER APPALTO

COMPLETAMENTO DEL NODO DI UDINE - PRG E ACC DEL P.M. CARNAGNACCO E OPERE SOSTITUTIVE DEI PL INTERFERENTI

IN01
Nuovo manufatto di sottotraversamento di Roggia Palma
Tombino stradale Ovest - Pianta scavi

SCALA:		Varie						
COMMESSA	LOTTO	FASE	ENTE	TIPO DOC.	OPERA/DISCIPLINA	PROGR.	REV.	
I209	00	D	26	PZ	I N 0 1 0 0	0 0 3	A	
Rev.	Descrizione	Redatto	Data	Verificato	Data	Approvato	Data	Autorizzato Data
A	Emissione definitiva	F. Serru	14/09/2011	C. Ligotti	14/09/2011	S. La Driest	14/09/2011	14/09/2011

File: I20900026PZIN0100003A.dwg n. Elab.: