

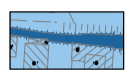





**LEGENDA**

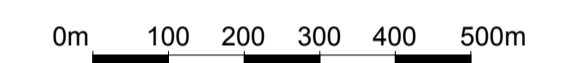
**VINCOLI INTERFERITI**

-  Beni paesaggistici vincolati ai sensi del comma 1 lettera c) dell'Art.142 D.Lgs 42/2004  
I fiumi, i torrenti, i corsi d'acqua e le relative sponde o piedi degli argini per una fascia di 150 metri ciascuna
-  Beni paesaggistici vincolati ai sensi dell'Art.143 D.Lgs 42/2004  
Ulteriori contesti paesaggistici immobili e aree tipizzati, individuati e sottoposti a tutela dai piani paesaggistici
-  Beni paesaggistici vincolati ex Art.136 D.Lgs 42/2004  
DM 14.04.1989 Foggia di Palma
-  Beni culturali  
Architettonici di interesse culturale dichiarato  
- Villa Caselli Carutti

**TRACCIATO**

-  Aree di cantiere fronte di avanzamento lungo linea elungo asse stradale
-  Aree di cantiere con occupazione temporanea

Fonte: Piano Paesistico Regionale Friuli V.G.



COMMITTENTE:



PROGETTAZIONE:



**U.O. ARCHITETTURA, AMBIENTE E TERRITORIO**

**PROGETTO DEFINITIVO**

**COMPLETAMENTO DEL NODO DI UDINE  
PRG E ACC DEL P.M. CARGNACCO E OPERE SOSTITUTIVE DEI PL INTERFERENTI**

**Relazione Paesaggistica**

Carta dei Vincoli e delle Tutele

SCALA:  
**1:10.000**

COMMESSA LOTTO FASE ENTE TIPO DOC. OPERA/DISCIPLINA Progr. REV.

**I Z 09 00 D 22 N4 1 M 00 02 001 A**

Rev.	Descrizione	Redatto	Data	Verificato	Data	Approvato	Data	Autorizzato Data
A	Emissione Esecutiva	R. Zompi	Novembre 2019	G. Tucci G. Dajelli	Novembre 2019	S. Lo Presti	Novembre 2019	D. Ludovici Novembre 2019

n. Elab.: