





- Legenda**
-  Aerogeneratori di progetto
  -  Cavidotto interrato MT interno
  -  Cavidotto interrato MT esterno
  -  Trattti cavidotto in TOC
  -  Viabilità di progetto
  -  Viabilità esistente da adeguare
  -  Piazzola montaggio gru
  -  Area temporanee di cantiere
  -  Area di cantiere
  -  Allargamenti temporanei
  -  Buffer 10 m da reticolo idrografico
  -  Punti interferenti con reticolo idrografico

Legenda "Carta della pericolosità idraulica" dell'Autorità di Bacino dei fiumi Trigno, Biferno e minori, Fortore e Saccione

-  P11 - Pericolosità idraulica bassa
-  P12 - Pericolosità idraulica moderata
-  P13 - Pericolosità idraulica elevata
-  Fascia riassetto fluviale

PROPRONTE <b>Repower Renewable Spa</b> Via Lavarado, 44 30174 Mestre (VE)		 Energia che ti serve.
PROGETTAZIONE 		Progettata:  Ing. Nicola Forè
N° COMMESSA <b>1416</b>		
<b>NUOVO PARCO EOLICO "SERRACAPRIOLA"</b> PROVINCIA DI FOGGIA E CAMPOBASSO COMUNI DI SERRACAPRIOLA (FG) E ROTELLO (CB) PROGETTO DEFINITIVO PER AUTORIZZAZIONE		
ELABORATO ALLEGATO 3 - Layout di progetto con individuazione delle fasce di rispetto fluviale dei reticoli idrografici rinvenuti e indicazione dei punti di interferenza delle opere in progetto con i reticoli idrografici		CODICE ELABORATO <b>0.7.3</b> NOME FILE 1416_PD_A_07.3_TAV_00
02 31/03/2020 REST DATA	PRIMA EMISSIONE DESCRIZIONE REVISIONE	LR REDATTO
02 31/03/2020 REST DATA	PRIMA EMISSIONE DESCRIZIONE REVISIONE	LR REDATTO
		NIP VERIFICA
		NIP APPROVAZIONE
COPYRIGHT - TUTTI I DIRITTI SONO RISERVATI A NORMA DI LEGGE		