SC.SAV.2 CARTA DEI VINCOLI IDROGEOLOGICI E DELLE AREE A PERICOLOSITA' IDROGEOLOGICA

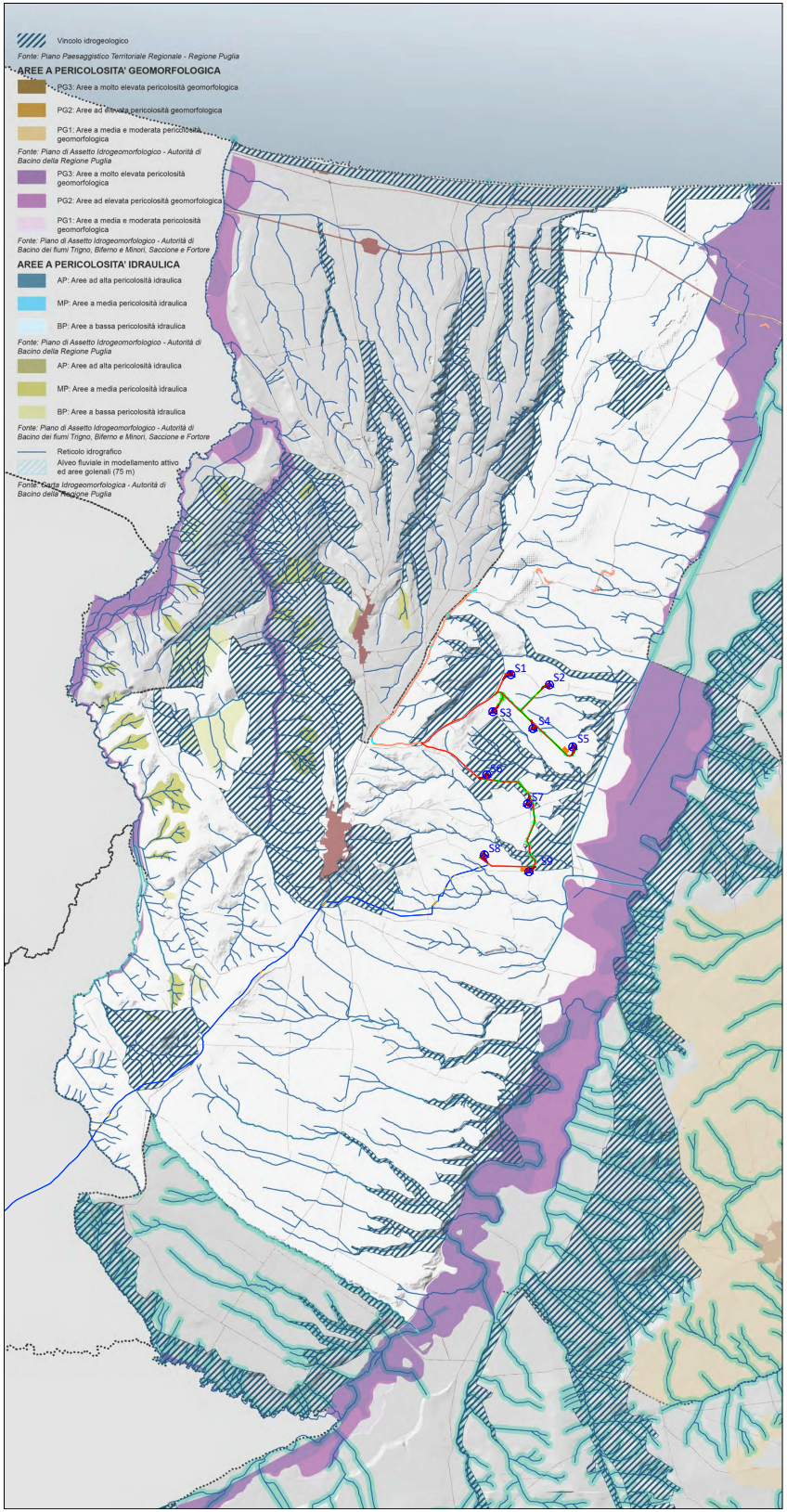
Vincolo idrogeologico
Fonte: Piano Paesaggistico Territoriale Regionale - Regione Puglia
AREE A PERICOLOSITA' GEOMORFOLOGICA
PG3: Aree a molto elevata pericolosità geomorfologica
PG2: Aree ad elevata pericolosità geomorfologica
PG1: Aree a media e moderata pericolosità geomorfologica
Fonte: Piano di Assetto Idrogeomorfologico - Autorità di Bacino della Regione Puglia
PG3: Aree a molto elevata pericolosità geomorfologica
PG2: Aree ad elevata pericolosità geomorfologica
PG1: Aree a media e moderata pericolosità geomorfologica
Fonte: Piano di Assetto Idrogeomorfologico - Autorità di Bacino dei fiumi Trigno, Biferno e Minori, Saccione e Fortore
AREE A PERICOLOSITA' IDRAULICA
AP: Aree ad alta pericolosità idraulica
MP: Aree a media pericolosità idraulica
BP: Aree a bassa pericolosità idraulica
Fonte: Piano di Assetto Idrogeomorfologico - Autorità di Bacino della Regione Puglia
AP: Aree ad alta pericolosità idraulica
MP: Aree a media pericolosità idraulica
BP: Aree a bassa pericolosità idraulica
Fonte: Piano di Assetto Idrogeomorfologico - Autorità di Bacino dei fiumi Trigno, Biferno e Minori, Saccione e Fortore
Reticolo idrografico
Alveo fluviale in modellamento attivo ed aree golenali (75 m)
Fonte: Carta Idrogeomorfologica - Autorità di Bacino della Regione Puglia
S1
S2
S3
S4
S5
S6
S7
S8
S9

PUG/S.AD.1.2 ADEGUAAMENTI AL P.P.T.R. ASSETTO ECOSISTEMICO AMBIENTALE

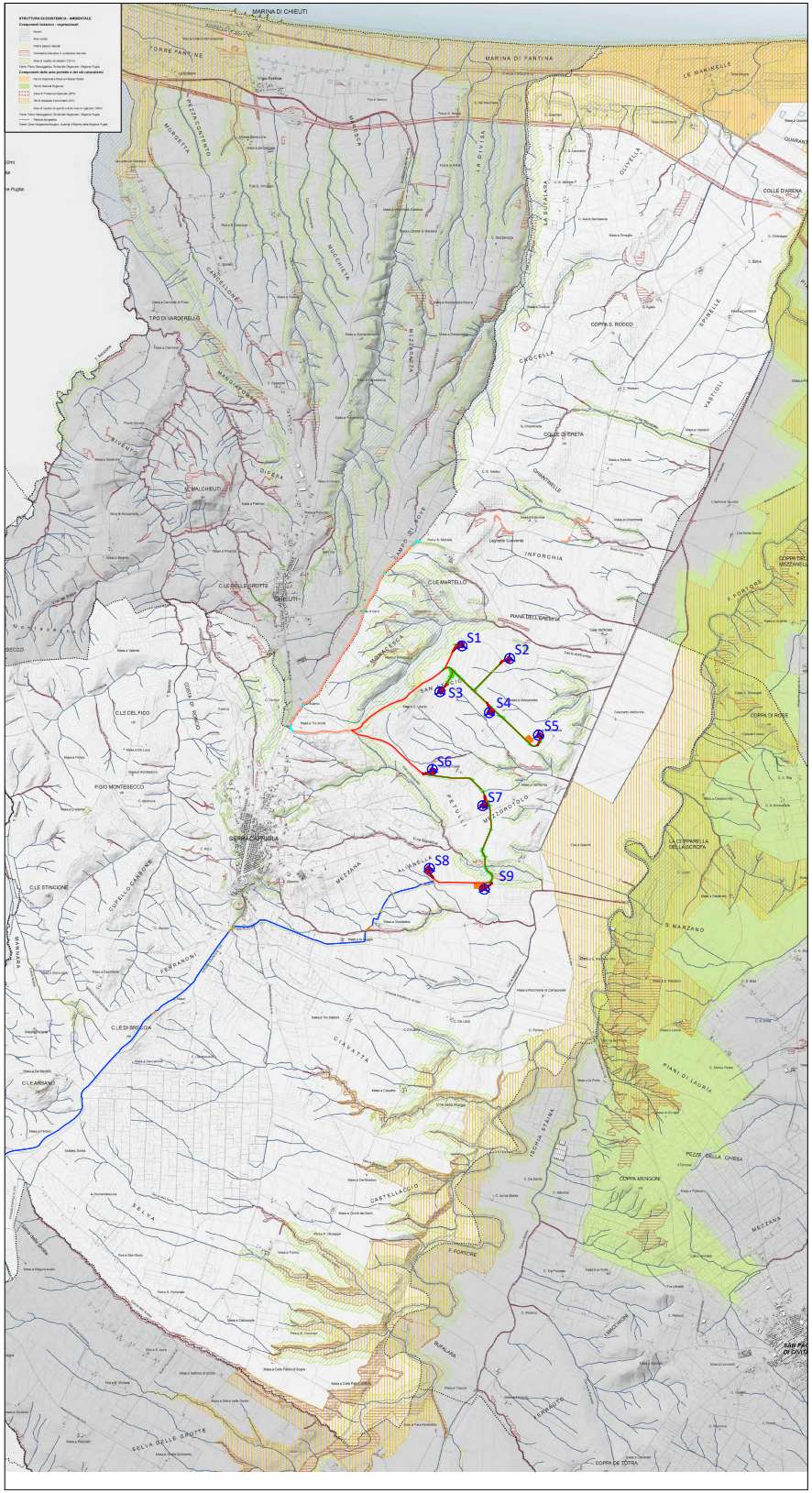
MARINA DI CHIEUTI
TORRE FANTINE
MARINA DI FANTINA
LE MARINELLE
COLLE D'ARENA
T.PO DI VARDERELLO
COPPA S. ROCCO
COLLE DI CRETA
C.LE DELLE GROTTE
CHIEUTI
PIANA DELL'ERBA
C.LE DEL FICO
P.GIO MONTESECCO
SERRACAPRIOLA
C.LE STINCIONE
C.LE DI BRECCIA
C.LE ARSANO
S. MARZANO
COPPA MENGONI
SELVA DELLE GROTTE
COPPA DE TOTRA
S1
S2
S3
S4
S5
S6
S7
S8
S9

PUG/S.AD1.3 ADEGUAMENTO AL P.P.T.R. ASSETTO

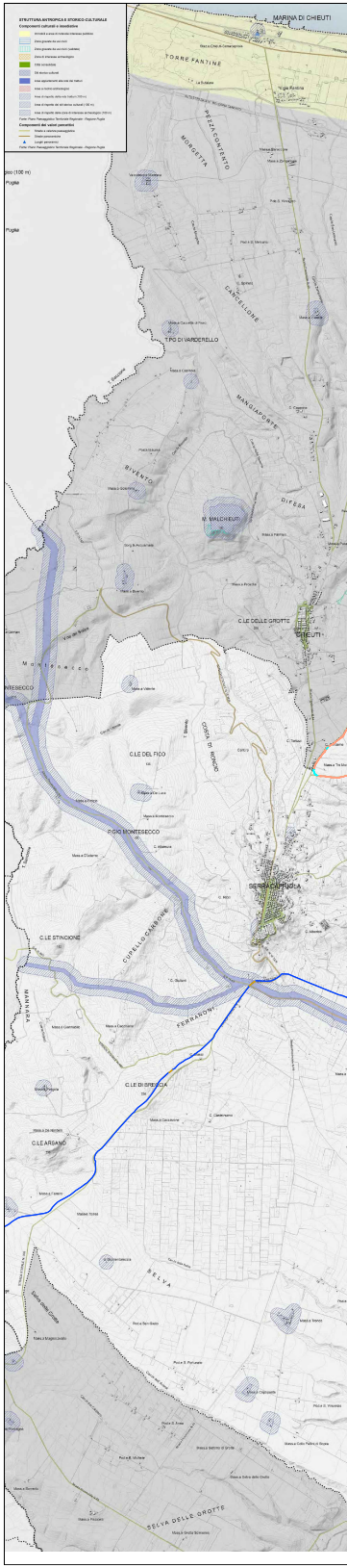
MARINA DI CHIEUTI
TORRE FANTINE
T.PO DI VARDERELLO
M. MALCHIEUTI
C.LE DELLE GROTTE
CHIEUTI
C.LE DEL FICO
P.GIO MONTESECCO
SERRACAPRIOLA
C.LE STINCIONE
C.LE DI BRECCIA
C.LEARSANO
SELVA
SELVA DELLE GROTTE

STORICO CULTURALE

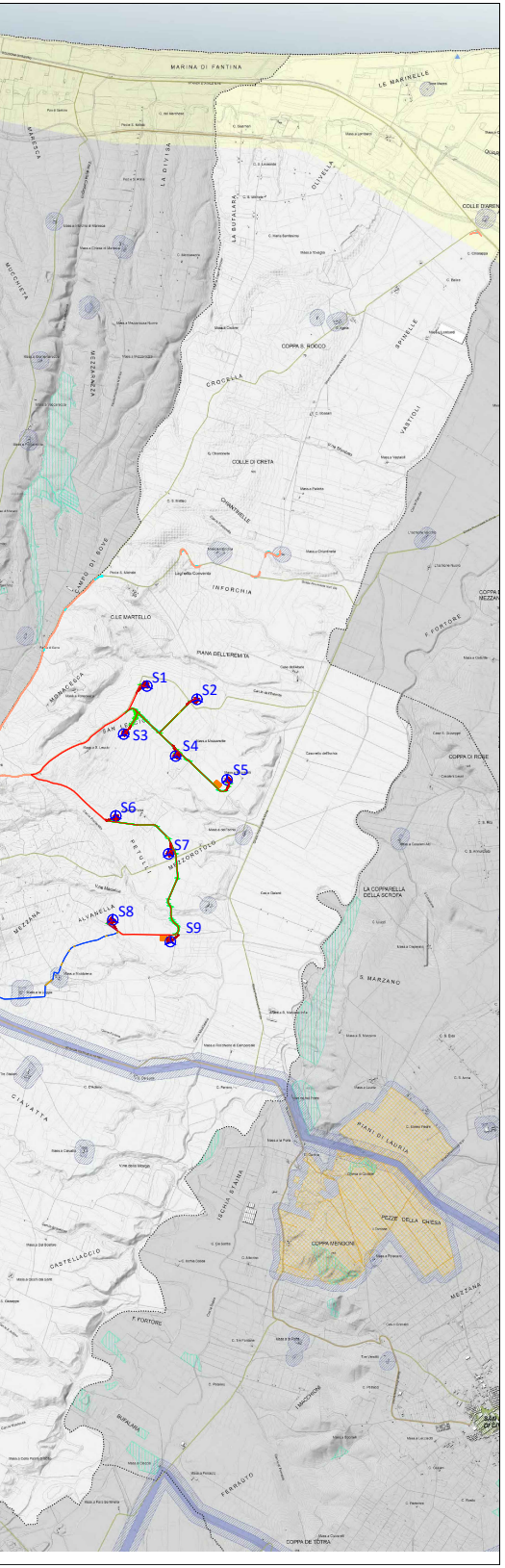
MARINA DI FANTINA
LE MARINELLE
COLLE D'ARENA
LA DIVISA
LA BUFALARA
OLIVELLA
COPPA S. ROCCO
CROCELLA
SPINELLE
VASTIOLI
COLLE DI CRETA
INFORCHIA
C.LE MARTELLO
PIANA DELL'EREMITA
S1
S2
S3
S4
S5
S6
S7
S8
S9
PETULLI
MEZZOROTOLO
ALVANELLA
MEZZANA
LA COPPARELLA DELLA SCROFA
S. MARZANO
CIAVATTA
PIANI DI LAURIA
ISCHIA STAINA
COPPA MENGONI
PEZZE DELLA CHIESA
CASTELLACCIO
F. FORTORE
BUFALARA
I MACCHIONI
FERRAUTO
COPPA DE TOTRA

SC.SL.1.3 CARTA DELLE PENDENZE

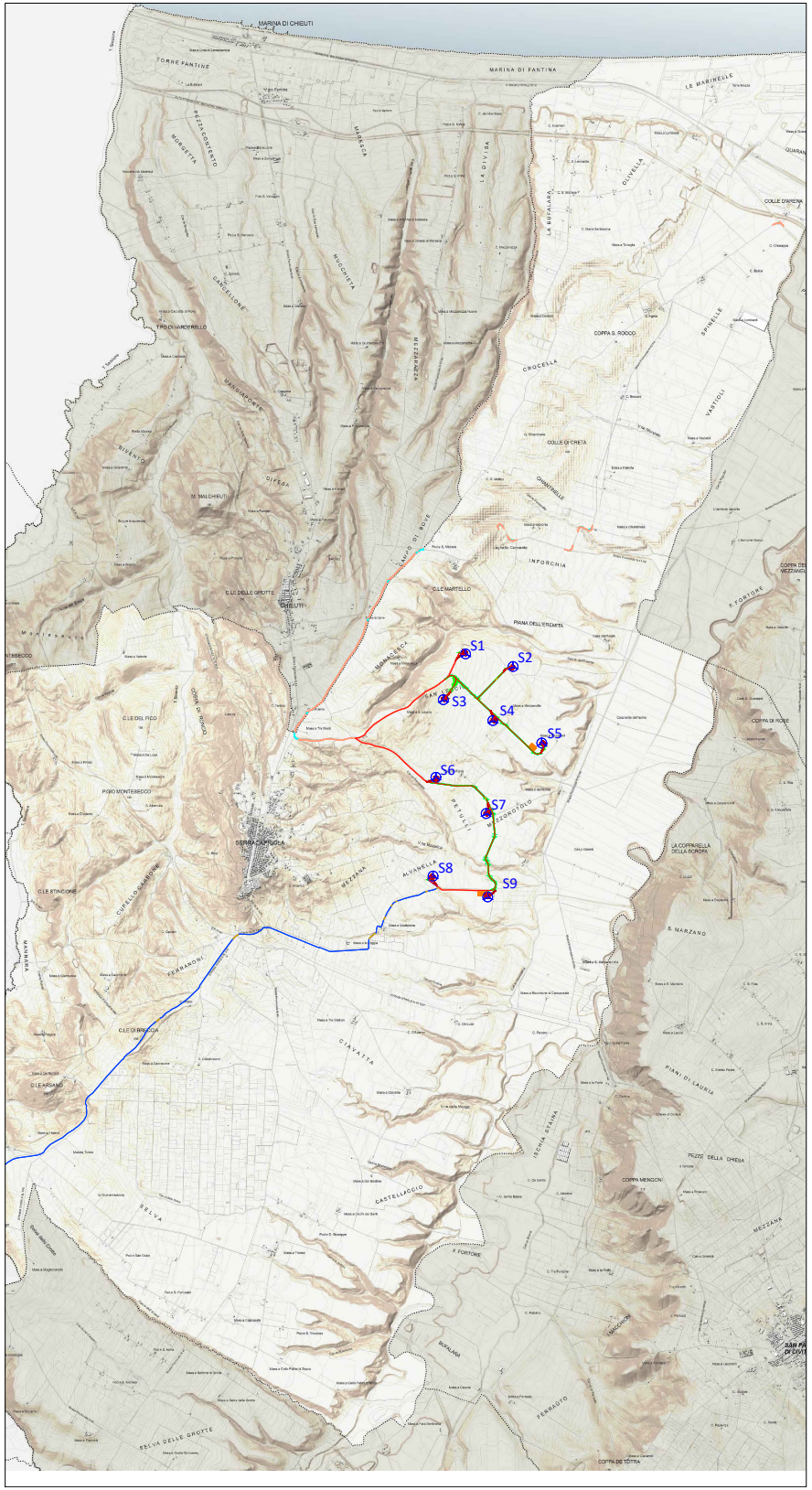
MARINA DI CHIEUTI
TORRE FANTINE
MARINA DI FANTINA
LE MARINELLE
COLLE D'ARENA
MORGETTA
PEZZACORTENTE
MARESCA
LA DIVISA
LA BUFALARA
OLIVELLA
MUCCHIETA
CANCELLONE
MEZZANZA
TIPO DI VARDERELLO
COPPA S. ROCCO
CROCELLA
SPINELLE
VASTIOLI
MANGIAPORCO
COLLE DI CRETA
M. MALCHIEUTI
CAMPO DI BOVE
INFORCHIA
C.LE DELLE GROTTE
CHIEUTI
C.LE MARTELLO
PIANA DELL'EREMITA
MONACESCA
S1
S2
S3
S4
S5
S6
S7
S8
S9
C.LE DEL FICO
POGGIO MONTESECCO
SERRACAPRIOLA
PETULLI
MEZZOROTOLO
ALVANELLA
MEZZANA
C.LE STINCONE
CUPELLO CARBONE
FERRANONI
LA COPPARELLA DELLA SCROFA
S. MARZANO
C.LE DI BRECCIA
CIAVATTA
PIANI DI LAURIA
C.LE ARGANO
ISCHIA STAINA
COPPA MENGONI
PEZZE DELLA CHIESA
CASTELLACCIO
BELVA
F. FORTORE
BUFALARA
I MACCHIONI
FERRAUTO
SELVA DELLE GROTTE
COPPA DE TOTRA
SAN PAOLO DI CIVITATE

SC.SL.1.2 CARTA IDROGEOMORFOLOGICA

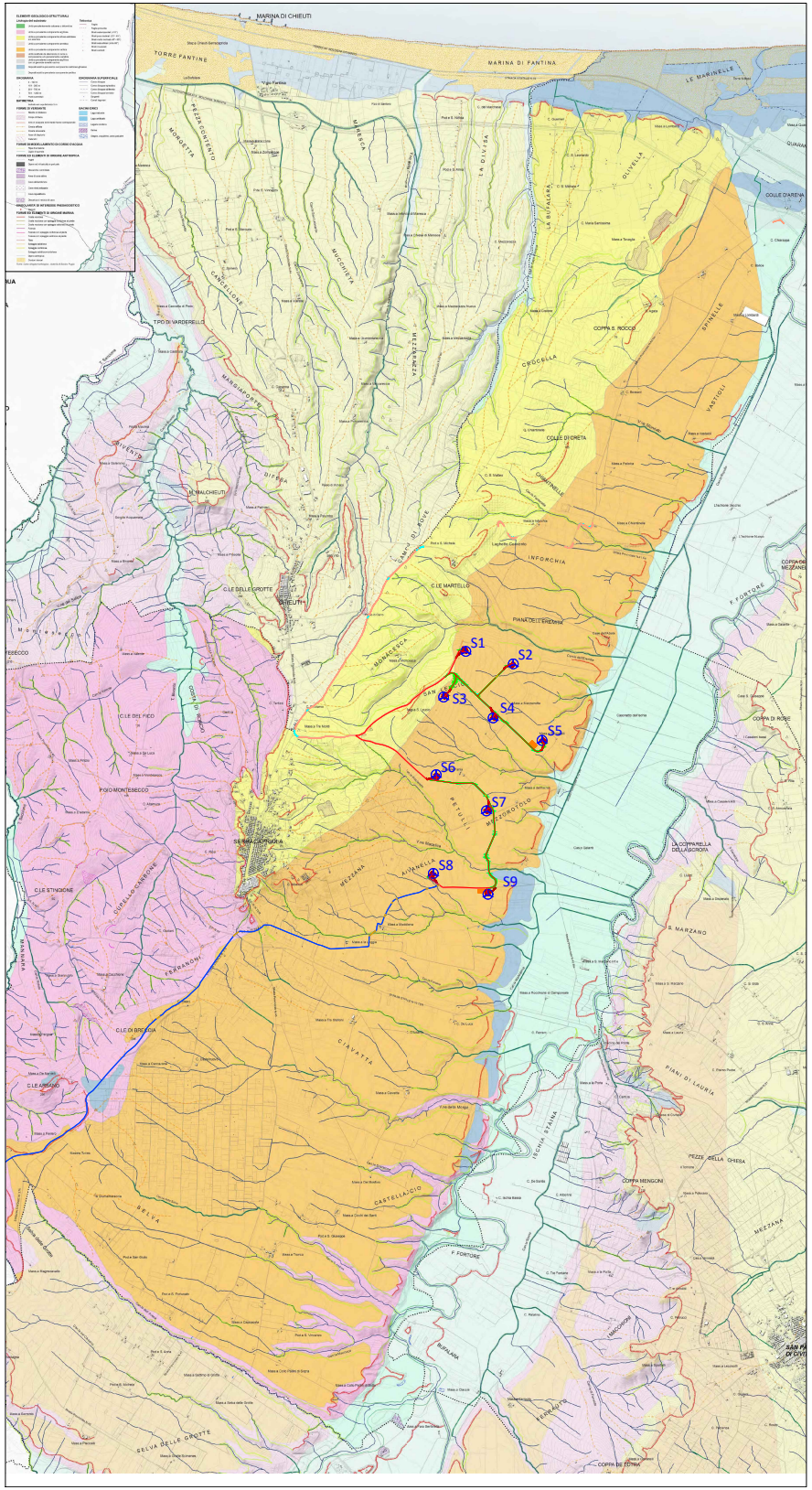
MARINA DI CHIEUTI
TORRE FANTINE
MARINA DI FANTINA
LE MARINELLE
COLLE D'ARENA
MORGETTA
PEZZACORTENTE
MARESCA
LA DIVISA
LA BUFALARA
OLIVELLA
MUCCHIETA
CANCELLONE
TIPO DI VARDERELLO
COPPA S. ROCCO
CROCELLA
SPINELLE
VASTIOLI
MANGIAPORCO
COLLE DI CRETA
M. MALCHIEUTI
CAMPO DI BOVE
INFORCHIA
C.LE DELLE GROTTE
C.LE MARTELLO
PIANA DELL'EREMITA
S1
S2
S3
S4
S5
S6
S7
S8
S9
C.LE DEL FICO
POGGIO MONTESECCO
SERRACAPRIOLA
PETULLI
MEZZOROTOLO
ALVANELLA
MEZZANA
C.LE STINCONE
FERRANONI
LA COPPARELLA DELLA SCROFA
S. MARZANO
C.LE DI BRECCIA
CIAVATTA
PIANI DI LAURIA
C.LE ARGANO
ISCHIA STAINA
COPPA MENGONI
PEZZE DELLA CHIESA
CASTELLACCIO
BELVA
F. FORTORE
BUFALARA
I MACCHIONI
FERRAUTO
SELVA DELLE GROTTE
COPPA DE TOTRA

SC.SL.4 CARTA DELLE RISORSE RURALI

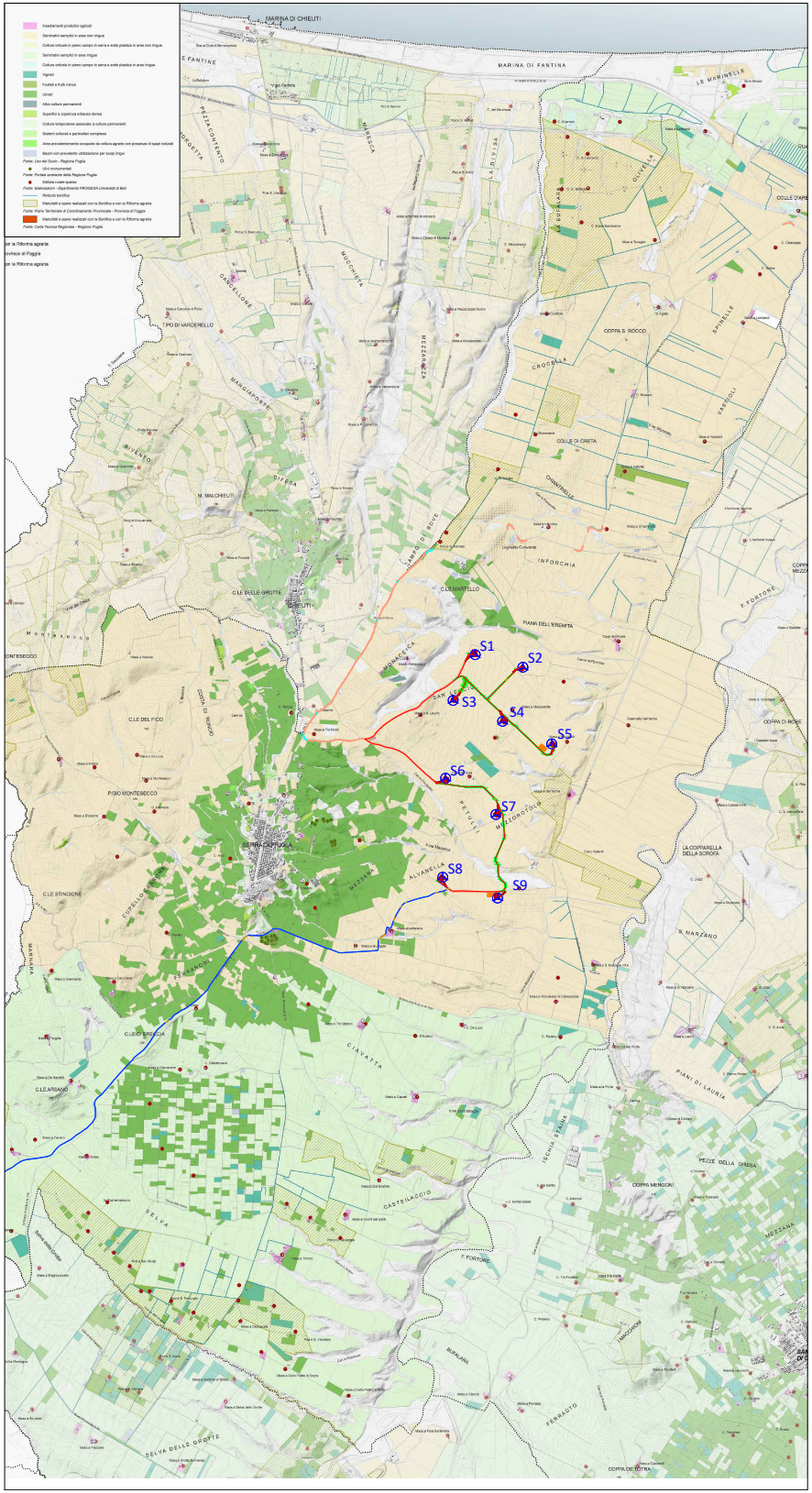
Insediamenti produttivi agricoli
Seminativi semplici in aree non irrigue
Colture orticole in pieno campo in serra e sotto plastica in aree non irrigue
Seminativi semplici in aree irrigue
Colture orticole in pieno campo in serra e sotto plastica in aree irrigue
Vigneti
Frutteti e frutti minori
Uliveti
Altre colture permanenti
Superfici a copertura erbacea densa
Colture temporanee associate a colture permanenti
Sistemi colturali e particellari complessi
Aree prevalentemente occupate da colture agrarie con presenza di spazi naturali
Bacini con prevalente utilizzazione per scopi irrigui
Fonte: Uso del Suolo - Regione Puglia
Ulivi monumentali
Fonte: Portale ambiente della Regione Puglia
Edilizia rurale sparsa
Fonte: Elaborazioni - Dipartimento PROGESA Università di Bari
Reticolo bonifica
Manufatti e opere realizzati con la Bonifica e con la Riforma agraria
Fonte: Piano Territoriale di Coordinamento Provinciale - Provincia di Foggia
Manufatti e opere realizzati con la Bonifica e con la Riforma agraria
Fonte: Carta Tecnica Regionale - Regione Puglia
MARINA DI CHIEUTI
MARINA DI FANTINA
S1
S2
S3
S4
S5
S6
S7
S8
S9
SERRACAPRIOLA

SC.SL.6 CARTA DELLE RISORSE INFRASTRUTTURALI

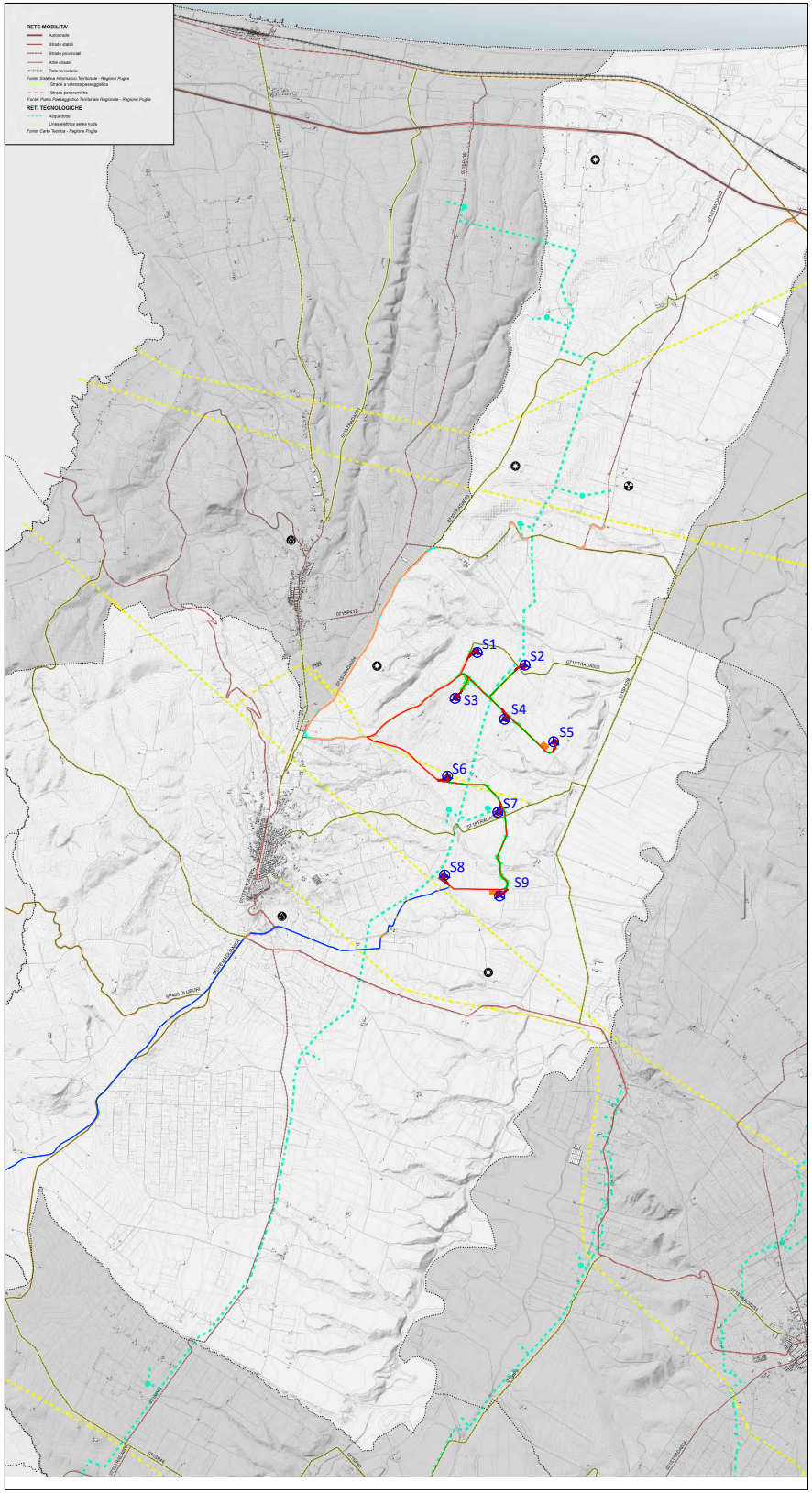
RETE MOBILITA'
Autostrade
Strade statali
Strade provinciali
Altre strade
Rete ferroviaria
Fonte: Sistema Informativo Territoriale - Regione Puglia
Strade a valenza paesaggistica
Strade panoramiche
Fonte: Piano Paesaggistico Territoriale Regionale - Regione Puglia
RETI TECNOLOGICHE
Acquedotto
Linea elettrica aerea nuda
Fonte: Carta Tecnica - Regione Puglia
S1
S2
S3
S4
S5
S6
S7
S8
S9

SC.SL.3 PRES

SIONI E CRITICITA' DELLE RISORSE AMBIENTALI E PAESAGGISTICHE

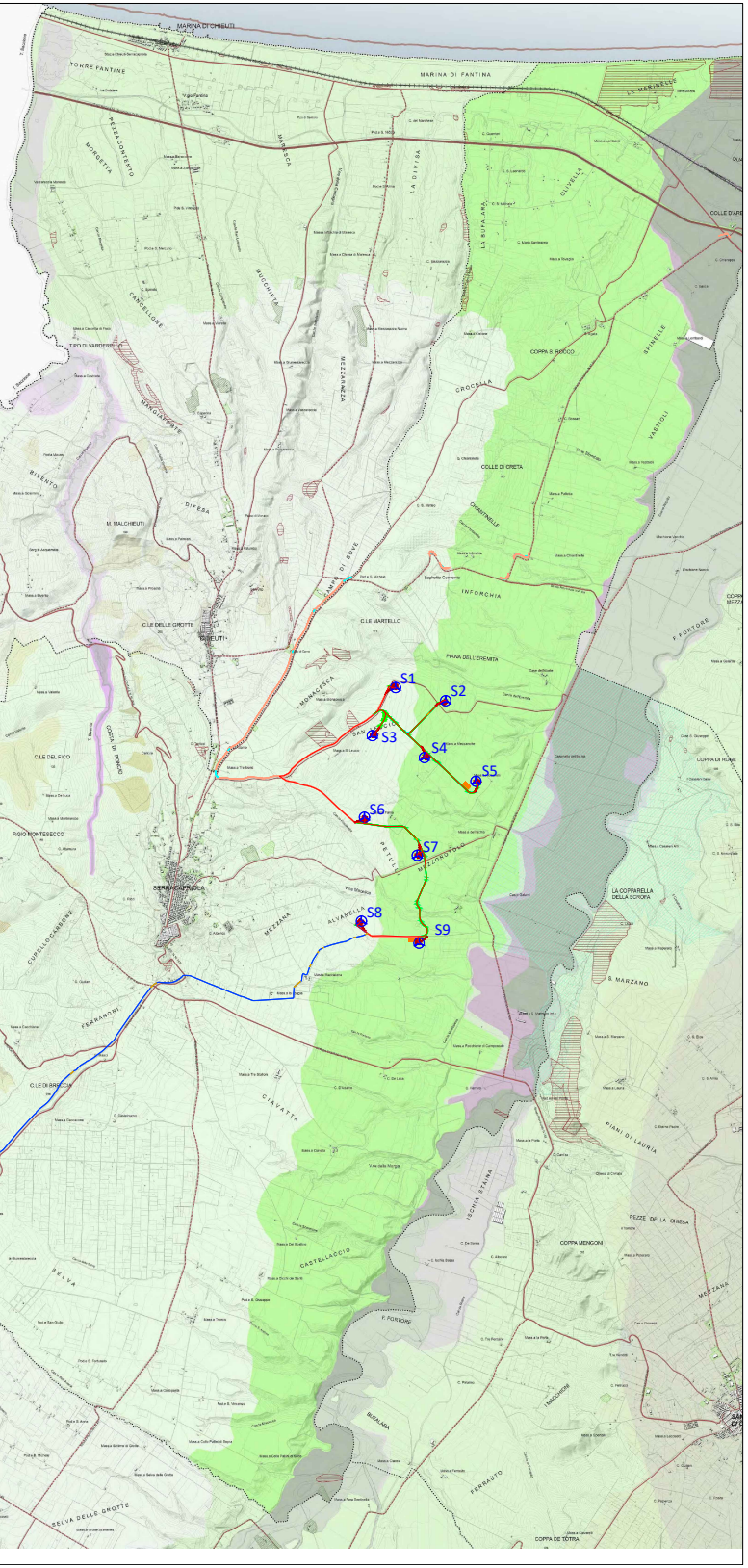
MARINA DI CHIEUTI
TORRE FANTINE
MARINA DI FANTINA
CHIEUTI
SERRACAPRIOLA
S1
S2
S3
S4
S5
S6
S7
S8
S9

SC.SUV.1.1 STRUMENTAZIONE URBANISTICA VIGENTE - PIANO REGOLATORE VIGENTE TERRITORIO COMUNALE

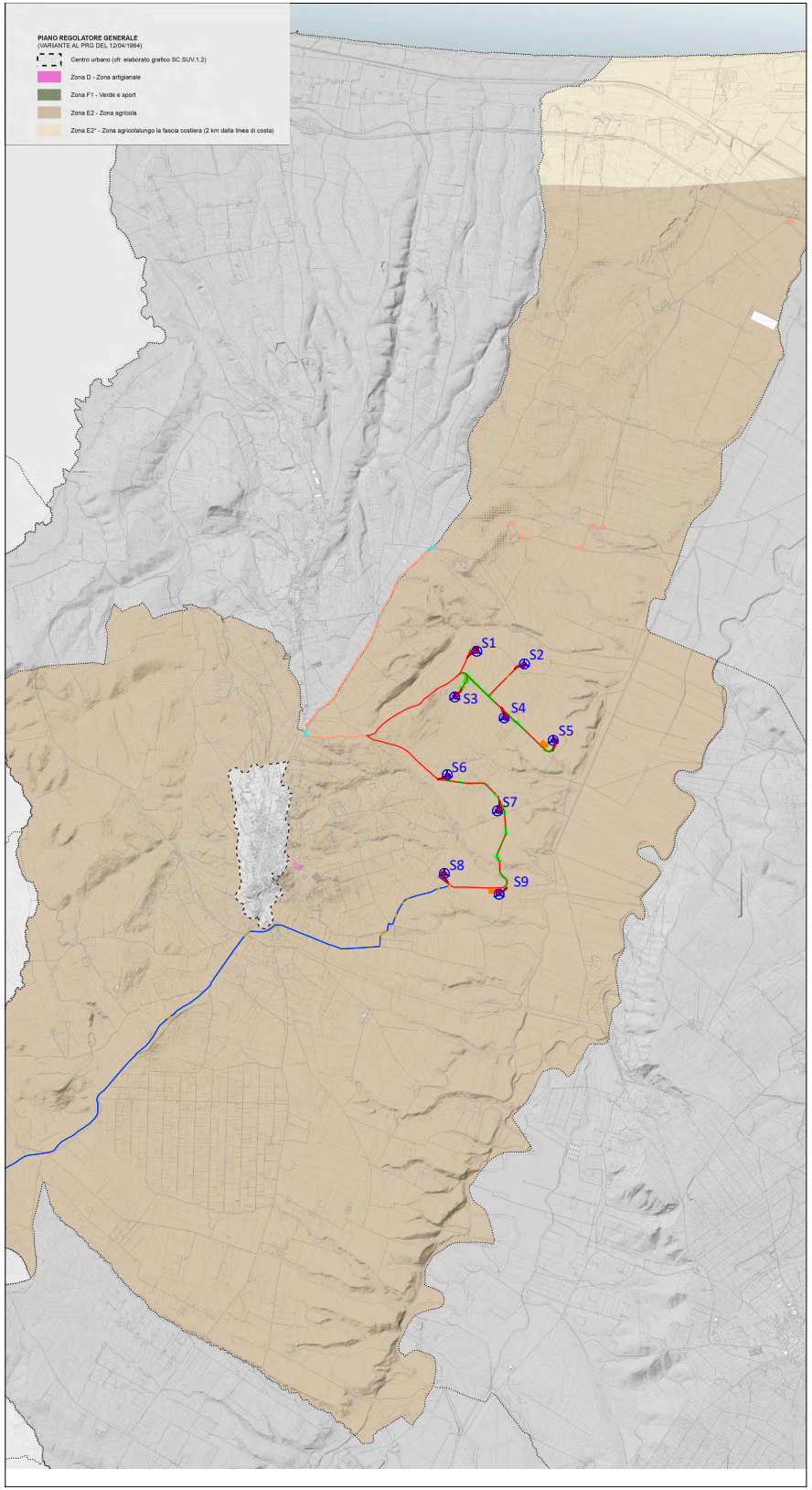
PIANO REGOLATORE GENERALE
(VARIANTE AL PRG DEL 12/04/1964)
Centro urbano (cfr. elaborato grafico SC.SUV.1.2)
Zona D - Zona artigianale
Zona F1 - Verde e sport
Zona E2 - Zona agricola
Zona E2* - Zona agricolalungo la fascia costiera (2 km dalla linea di costa)
S1
S2
S3
S4
S5
S6
S7
S8
S9

PUG/S.CT.1 - PUG STRUTTURALE/PREVISIONI PER I CONTESTI/CONTESTI RURALI

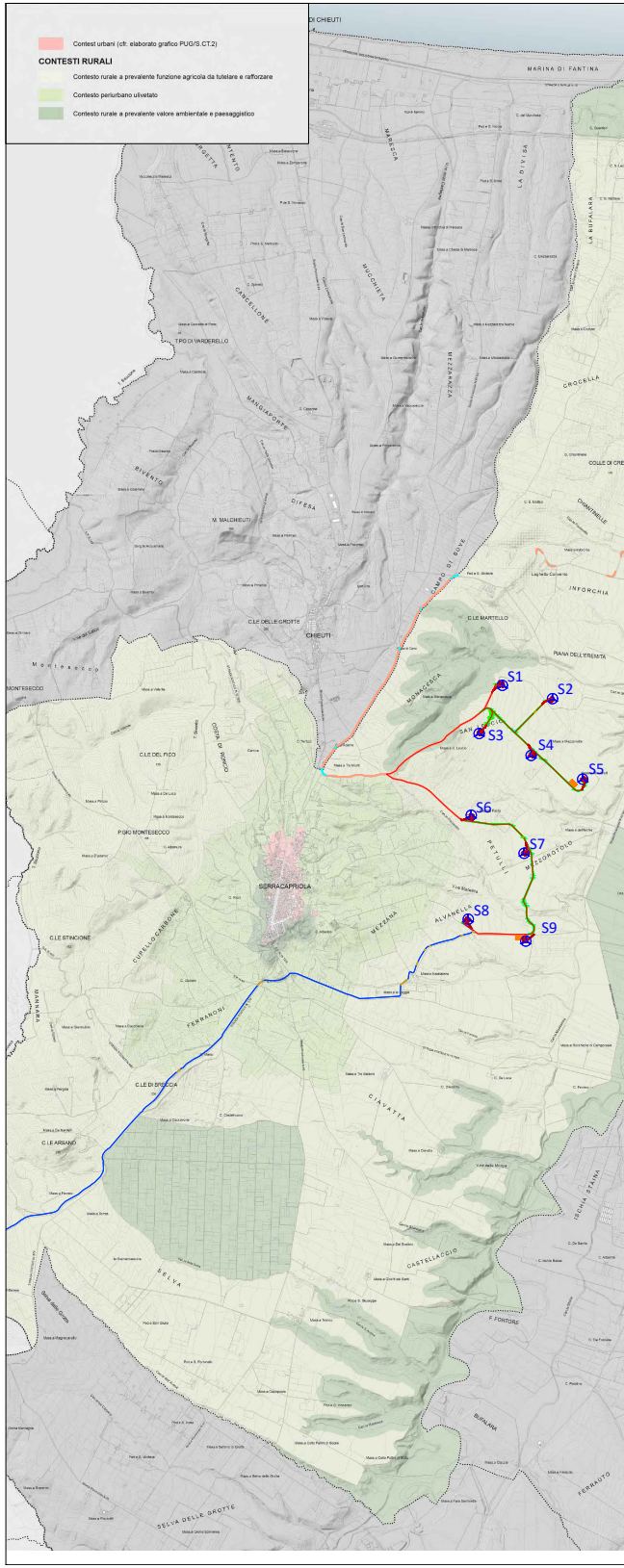
Contest urbani (cfr. elaborato grafico PUG/S.CT.2)
CONTESTI RURALI
Contesto rurale a prevalente funzione agricola da tutelare e rafforzare
Contesto periurbano ulivetato
Contesto rurale a prevalente valore ambientale e paesaggistico
DI CHIEUTI
MARINA DI FANTINA
CHIEUTI
SERRACAPRIOLA
S1
S2
S3
S4
S5
S6
S7
S8
S9

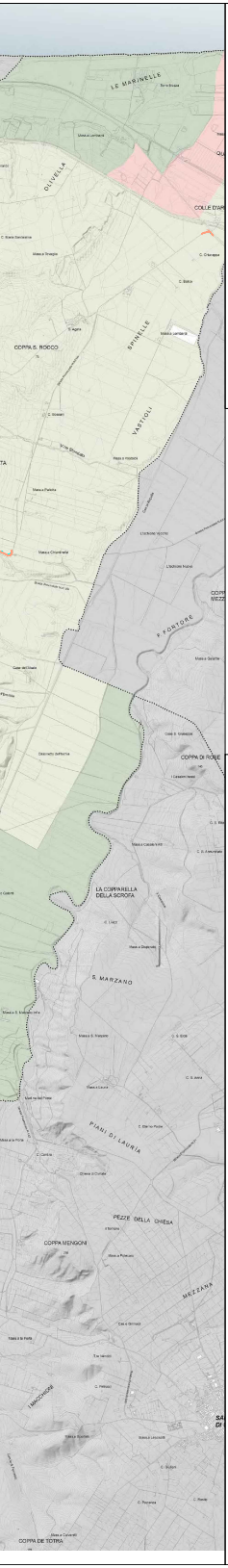
LE MARINELLE
OLIVELLA
COLLE D'ARENA
COPPA S. ROCCO
SPINELLE
VASTIOLI
F. FORTORE
COPPA DI ROSE
LA COPPARELLA DELLA SCROFA
S. MARZANO
PIANI DI LAURIA
PEZZE DELLA CHIESA
COPPA MENGONI
MEZZANA
COPPA DE TOTRO

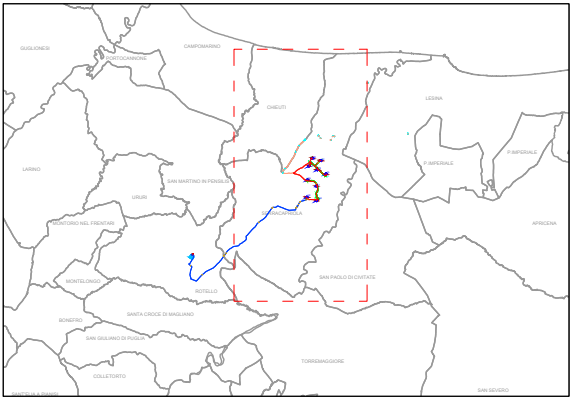
GUGLIONESI
PORTOCANNONE
CAMPOMARINO
CHIEUTI
LESINA
LARINO
SAN MARTINO IN PENSILIS
URURI
SERRACAPRIOLA
P. IMPERIALE
APRICENA
MONTORIO NEI FRENTANI
MONTELONGO
ROTELLO
SAN PAOLO DI CIVITATE
BONEFRO
SANTA CROCE DI MAGLIANO
SAN GIULIANO DI PUGLIA
TORREMAGGIORE
COLLETORTO
SAN SEVERO

Kay Plan scala 1:250000

Legenda

S0x	Aerogeneratori di progetto	▬	Viabilità esistente da adeguare
▬	Cavidotto interrato MT interno	■	Piazzola montaggio gru
▬	Cavidotto interrato MT esterno	▤	Area temporanee di cantiere
▬	Tratti cavidotto in TOC	▤	Area di cantiere
▬	Viabilità di progetto	▨	Allargamenti temporanei

PROPONENTE

Repower Renewable Spa
Via Lavaredo, 44
30174 Mestre (VE)

L'energia che ti serve.

PROGETTAZIONE

Sinergo Spa - via Ca`Bembo 152
30030 - Maerne di Martellago - Venezia - Italy
tel 041.3642511 - fax 041.640481
sinergospa.com - info@sinergospa.com
Numero di commessa interno progettazione: 20041

TENPROJECT

Progettista :
Ing. Nicola Forte

Tenproject Srl -via De Gasperi 61
82018 S.Giorgio del Sannio (B
t +39 0824 337144 - f +3 49315
tenproject.it - info@tenp

DOTT. ING. NICOLA FORTE N° 2216

N° COMMESSA
1416

NUOVO PARCO EOLICO "SERRACAPRIOLA "
PROVINCIA DI FOGGIA E CAMPOBASSO
COMUNI DI SERRACAPRIOLA (FG) E ROTELLO (CB)

PROGETTO DEFINITIVO PER AUTORIZZAZIONE

ELABORATO

Comune di Serracapriola - Piano Urbanistico Generale - PUG

CODICE ELABORATO
2.10

NOME FILE
1416-PD_A_2.10_TAV_r00

00	10/12/2020	PRIMA EMISSIONE	PFP	NF	NF
REV.	DATA	DESCRIZIONE REVISIONE	REDATTO	VERIFICA	APPROVAZIONE

Cartiglio - Rev. 00

COPYRIGHT - TUTTI I DIRITTI SONO RISERVATI A NORMA DI LEGGE