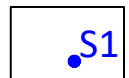



Legenda opere di progetto

 Aerogeneratori di progetto



Legenda Area Natura 2000

-  SIC
 - IT7222250 - Bosco Casale - Cerro del Ruccolo
 - IT7222217 - Foce Saccione - Bonifica Ramitelli
 - IT9110015 - Duna e Lago di Lesina - Foce del Fortore
 - IT7222254 - Torrente Cigno
 - IT7222216 - Foce Biferno - Litorale di Campomarino
 - IT7228228 - Bosco Tanassi
 - IT7228229 - Valle Biferno dalla diga a Guglionesi
 - IT7222214 - Calanchi Pisciarellero - Macchia Manes
 - IT7222249 - Lago di Guardialfiera - M. Peloso
 - IT7222215 - Calanchi Lamaturo
 - IT9110027 - Bosco Jancuglia - Monte Castello
 - IT9110008 - Valloni e steppe Pedegarganiche
 - IT9110024 - Castagneto Pia - La Polda, Monte La Serra
 - IT9110026 - Monte Calvo - Piana di Montenero
 - IT9110001 - Isola e Lago di Varano
-  ZPS
 - ZPSIT7228230 - Lago di Guardialfiera - Foce fiume Biferno
-  ZSC
 - ZSC IT7222266 - Boschi tra Fiume Saccione e Torrente Tona
 - ZSC IT7222267 - Località Fantina - Fiume Fortore
 - ZSC IT9110002 - Valle Fortore-Lago Di Occhito
 - ZSC IT7222265 - Torrente Tona

PROPONENTE
Repower Renewable Spa
 Via Lavaredo, 44
 30174 Mestre (VE)



PROGETTAZIONE

Progettista :
Ing. Nicola Forte

N° COMMESSA
1416 **NUOVO PARCO EOLICO "SERRACAPRIOLA"**
PROVINCIA DI FOGGIA E CAMPOBASSO
COMUNI DI SERRACAPRIOLA (FG) E ROTELLO (CB)
 PROGETTO DEFINITIVO PER AUTORIZZAZIONE

ELABORATO
 Aree naturali: SIC, ZPS e ZSC

CODICE ELABORATO
2.3.a
 NOME FILE
 1416PD_A_2.3.a_TAV_r00

| | | | | | |
|------|------------|-----------------------|---------|----------|--------------|
| 00 | 11/12/2020 | PRIMA EMISSIONE | PPP | NF | NF |
| REV. | DATA | DESCRIZIONE REVISIONE | REMATTO | VERIFICA | APPROVAZIONE |

Copyright - Rev. 00