













Kay Plan scala 1:120000

**Legenda**

-  Aerogeneratori di progetto
-  Cavidotto interrato MT interno
-  Cavidotto interrato MT esterno
-  Tratti cavidotto in TOC
-  Viabilità di progetto
-  Viabilità esistente da adeguare
-  Piazzola montaggio gru
-  Area temporanee di cantiere
-  Area di cantiere
-  Allargamenti temporanei
-  Limite foglio catastale

|   |                       |  |               |                 |     |    |            |                       |         |          |  |  |              |              |
|---|-----------------------|--|---------------|-----------------|-----|----|------------|-----------------------|---------|----------|--|--|--------------|--------------|
| PROPRONTE<br><b>Repower Renewable Spa</b><br>Via Lavareto, 44<br>30174 Montebelluna (TV)  |                       | <br>L'energia che ti serve.       |               |                 |     |    |            |                       |         |          |  |  |              |              |
| PROGETTAZIONE<br>  |                       | Progettata: Ing. Nicola Forte<br> |               |                 |     |    |            |                       |         |          |  |  |              |              |
| N° COMMESSA <b>1416</b> <b>NUOVO PARCO EOLICO "SERRACAPRIOLA"</b><br>PROVINCIA DI FOGGIA E CAMPOBASSO<br>COMUNI DI SERRACAPRIOLA (FG) E ROTELLO (CB)<br>PROGETTO DEFINITIVO PER AUTORIZZAZIONE  |                       |  |               |                 |     |    |            |                       |         |          |  |  |              |              |
| ELABORATO<br>LAYOUT DI PROGETTO SU PLANIMETRIA CATASTALE - QUADRO 6   |                       | CODICE ELABORATO<br><b>3.2.4</b><br>NOME FILE<br>1416P.A.3.2.4.TAV.r01   |               |                 |     |    |            |                       |         |          |  |  |              |              |
| <table border="1" style="width: 100%; border-collapse: collapse;"> <tr> <td style="width: 33%;">00_31/10/2020</td> <td style="width: 33%;">PRIMA EMISSIONE</td> <td style="width: 33%;">PPP</td> <td style="width: 33%;">NF</td> </tr> <tr> <td>REV.1 DATA</td> <td>DESCRIZIONE REVISIONE</td> <td>REDAITO</td> <td>VERIFICA</td> </tr> <tr> <td colspan="2"></td> <td>APPROVAZIONE</td> <td>APPROVAZIONE</td> </tr> </table> |                       |  | 00_31/10/2020 | PRIMA EMISSIONE | PPP | NF | REV.1 DATA | DESCRIZIONE REVISIONE | REDAITO | VERIFICA |  |  | APPROVAZIONE | APPROVAZIONE |
| 00_31/10/2020   | PRIMA EMISSIONE       | PPP  | NF            |                 |     |    |            |                       |         |          |  |  |              |              |
| REV.1 DATA  | DESCRIZIONE REVISIONE | REDAITO  | VERIFICA      |                 |     |    |            |                       |         |          |  |  |              |              |
|   |                       | APPROVAZIONE   | APPROVAZIONE  |                 |     |    |            |                       |         |          |  |  |              |              |