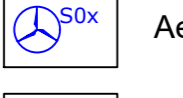














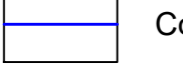



Kay Plan scala 1:120000

**Legenda**

-  Aerogeneratori di progetto
-  Cavidotto interrato MT interno
-  Viabilità di progetto
-  Viabilità esistente da adeguare
-  Piazzola montaggio gru
-  Area temporanee di cantiere
-  Area di cantiere
-  Allargamenti temporanei

**Legenda infrastrutture opere esistenti**

-  linea elettrica aerea nuda
-  Condotta aquedotto interrata
-  Reticolo idrografico
-  Condotte consorzio di Bonifica DN 125 CA
-  Condotte consorzio di Bonifica DN 150 CA
-  Condotte consorzio di Bonifica DN 175 CA
-  Condotte consorzio di Bonifica DN 200 CA
-  Condotte consorzio di Bonifica DN 250 CA
-  Punti d'interferenza

PROPRONTE <b>Repower Renewable Spa</b> Via Lavareto, 44 30174 Mestre (VE)		 L'energia che ti serve.
PROGETTAZIONE 		Progettata: Ing. Nicola Forte 
N° COMMESSA <b>1416</b> <b>NUOVO PARCO EOLICO "SERRACAPRIOLA"</b> PROVINCIA DI FOGGIA E CAMPOBASSO COMUNI DI SERRACAPRIOLA (FG) E ROTELLO (CB) PROGETTO DEFINITIVO PER AUTORIZZAZIONE		
ELABORATO INDIVIDUAZIONE INTERFERENZE CON CAVIDOTTO MT - QUADRO 4		CODICE ELABORATO <b>3.3.3</b> NOME FILE 1416/PD_A.3.3.3.TAV_00
00: 31/10/2020 REV: DATA	PRIMA EMISSIONE DESCRIZIONE REVISIONE	PFP REDATTO
		NF VERIFICA
		NF APPROVAZIONE