

PROPONENTE
Repower Renewable Spa
 Via Lavaredo, 44
 30174 Mestre (VE)
 PROJECT MANAGER : Dott. Giuseppe Caricato



PROGETTAZIONE




Sinergo Spa - via Ca' Bembo 152
 30030 - Maerne di Martellago - Venezia - Italy
 tel 041.3642511 - fax 041.640481
 sinergospa.com - info@sinergospa.com
 Numero di commessa interno progettazione: 20041



Progettista :
 Ing. Nicola Forte

Tenproject Srl - via De Gasperi 61
 82018 S. Giorgio del Sannio (BN)
 t +39 0824 337144 - f +39 0824 49315
 tenproject.it - info@tenproject.it



N° COMMESSA

1416

NUOVO PARCO EOLICO "SERRACAPRIOLA "
PROVINCIA DI FOGGIA E CAMPOBASSO
COMUNI DI SERRACAPRIOLA (FG) E ROTELLO (CB)

PROGETTO DEFINITIVO PER AUTORIZZAZIONE

ELABORATO

STUDIO DI IMPATTO AMBIENTALE -
QUADRO DI RIFERIMENTO PROGRAMMATICO

CODICE ELABORATO

SIA01

NOME FILE
 1416-PD_A_SIA01_REL_r00

REV.	DATA	DESCRIZIONE REVISIONE	REDDATTO	VERIFICA	APPROVAZIONE
00	31/10/2020	PRIMA EMISSIONE	GV	NF	NF

INDICE

CAPITOLO 1	2
INTRODUZIONE	2
1.1 Premessa	2
1.2 La proposta di progetto della Repower Renewable SPA.....	2
1.3 La V.I.A. degli impianti eolici in Puglia, in Italia e la proposta di progetto	2
1.4 Obiettivi e contenuti dello Studio di Impatto Ambientale e della presente relazione.....	2
1. CAPITOLO 2	4
2. QUADRO DI RIFERIMENTO PROGRAMMATICO	4
2.1 La VIA in Europa, in Italia e in Puglia	4
2.1.1 <i>Le direttive della comunità europea</i>	4
2.1.2 <i>Il quadro normativo nazionale</i>	4
2.1.3 <i>Normativa Regionale</i>	5
2.1.4 <i>La procedura di valutazione ambientale per l'impianto eolico di progetto</i>	6
2.2 La politica e la pianificazione energetica	6
2.2.1 <i>La normativa di settore</i>	6
2.2.2 <i>L'unione europea e le politiche energetiche</i>	8
2.2.3 <i>Ambito nazionale</i>	9
2.2.4 <i>La politica energetica della Puglia</i>	13
2.2.5 <i>Il contributo dell'impianto eolico di progetto</i>	15
2.2.6 <i>Coerenza del progetto con gli obiettivi europei e nazionali</i>	15
2.2.7 <i>Burden Sharing</i>	15
2.3 Paesaggio e patrimonio storico culturale.....	18
2.3.1 <i>Il Codice dei Beni Culturali</i>	18
2.3.2 <i>Il PPTR - Piano Paesaggistico Territoriale Regionale della Regione Puglia</i>	18
2.3.3 <i>Il PTPAAV - Piano territoriale paesistico-ambientale regionale</i>	21
2.3.4 <i>Il PTCP della Provincia di Foggia</i>	21
2.3.5 <i>PTCP della Provincia di Campobasso</i>	21
2.4 Patrimonio floristico, faunistico e aree protette	22
2.4.1 <i>Aree Naturali protette</i>	22
2.4.2 <i>Zone Umide di Interesse Nazionale</i>	22
2.4.3 <i>Rete Natura 2000</i>	22
2.4.4 <i>Aree IBA</i>	22
2.5 Tutela del territorio e delle acque	23
2.5.1 <i>Piani stralcio per l'Assetto Idrogeologico</i>	23
2.5.2 <i>Vincolo Idrogeologico</i>	23
2.5.3 <i>Aree percorse dal fuoco</i>	23
2.5.4 <i>Vincolo Sismico</i>	24
2.5.5 <i>Piano Tutela delle acque</i>	24
2.5.6 <i>Concessioni minerarie</i>	24
2.5.7 <i>Normativa sui rifiuti</i>	24
2.5.8 <i>Gestione delle Terre e Rocce da Scavo</i>	24
2.6 Pianificazione Comunale	25
2.6.1 <i>Strumentazione Urbanistica Comunale del Comune di Serracapriola</i>	25
2.6.2 <i>Strumentazione Urbanistica Comunale del Comune di Rotello</i>	25
2.7 Tutela della salute	25
2.7.1 <i>Inquinamento acustico</i>	25
2.7.2 <i>Inquinamento elettromagnetico</i>	26
2.7.3 <i>Sicurezza volo a bassa quota</i>	27
2.8 Compatibilità al Regolamento Regionale 24/2010.....	27
2.9 Allargamenti temporanei – rapporto tra le opere e gli strumenti di pianificazione territoriale.....	28
3. CAPITOLO 3	29
4. SINTESI CORENZA DEL PROGETTO AI PRINCIPALI STRUMENTI DI PIANIFICAZIONE	29

CAPITOLO 1

INTRODUZIONE

1.1 Premessa

La presente relazione rappresenta il cosiddetto “QUADRO DI RIFERIMENTO PROGRAMMATICO” dello Studio di Impatto Ambientale (SIA) relativo al progetto di realizzazione di un impianto eolico costituito da nove aerogeneratori da installare nel comune di Serracapriola (FG) e con opere di connessione ricadenti anche nel comune di Rotello (CB).

Il presente QUADRO DI RIFERIMENTO PROGRAMMATICO fornisce gli elementi conoscitivi sulle relazioni tra l'opera progettata e gli atti di pianificazione e programmazione territoriale e settoriale. Esso comprende:

- La descrizione dei strumenti pianificatori in cui è inquadrabile il progetto;
- La descrizione dei rapporti di coerenza del progetto con gli obiettivi perseguiti dagli strumenti pianificatori rispetto all'area di localizzazione, in particolare con le norme tecniche ed urbanistiche che regolano la realizzazione dell'opera, i vincoli paesaggistici, naturalistici, architettonici, archeologici, storico-culturali, demaniali ed idrogeologici eventualmente presenti;
- La descrizione e la coerenza del progetto con Piani regionali e nazionali di settore.

1.2 La proposta di progetto della Repower Renewable SPA

Il progetto riguarda la realizzazione di un impianto eolico costituito da nove aerogeneratori della potenza di 6,00 MW ciascuno, per una potenza complessiva di 54 MW, da installare nel comune di Serracapriola (FG) in località “San Leucio - Alvanella” e con opere di connessione ricadenti anche nel comune di Rotello (CB).

Proponente dell'iniziativa è la società Repower Renewable SpA.

Gli aerogeneratori saranno collegati tra di loro mediante un cavidotto in media tensione interrato (detto “cavidotto interno”) che collegherà l'impianto alla cabina di raccolta di progetto prevista in adiacenza alla strada vicinale Monte Vecchio, nei pressi dell'aerogeneratore denominato S08.

Dalla cabina di raccolta è prevista la posa di un cavidotto interrato (detto “cavidotto esterno”) per il collegamento dell'impianto alla sottostazione di trasformazione e consegna 30/150 KV di progetto (in breve SE di utenza), prevista in agro di Rotello in prossimità della Stazione Elettrica di Trasformazione della RTN a 380/150 kV di Rotello di Terna SpA (in breve SE Terna). Il cavidotto esterno segue per la quasi totalità strade esistenti.

La stazione di utenza sarà collegata in antenna a 150 kV con la sezione 150 kV della SE Terna di Rotello, previo ampliamento della stessa.

Completano il quadro delle opere da realizzare una serie di adeguamenti temporanei alle strade esistenti necessari a consentire il passaggio dei mezzi eccezionali di trasporto delle strutture costituenti gli aerogeneratori. In fase di realizzazione dell'impianto sarà necessario predisporre due aree logistiche di cantiere con le funzioni di stoccaggio materiali e strutture, ricovero mezzi, disposizione dei

baraccamenti necessari alle maestranze (fornitore degli aerogeneratori, costruttore delle opere civili ed elettriche) e alle figure deputate al controllo della realizzazione (Committenza dei lavori, Direzione Lavori, Coordinatore della Sicurezza in fase di esecuzione, Collaudatore).

La proposta progettuale presentata è stata sviluppata in modo da ottimizzare al massimo il rapporto tra le opere di progetto e il territorio, limitare al minimo gli impatti ambientali e paesaggistici e garantire la sostenibilità ambientale dell'intervento.

1.3 La V.I.A. degli impianti eolici in Puglia, in Italia e la proposta di progetto

La Regione Puglia, in attuazione della Direttiva 85/377, ha emanato la **legge regionale L.r. n. 11 del 12/04/2001 “Norme sulla valutazione d'impatto ambientale”** che recepisce anche le modifiche introdotte in materia dalla successiva Direttiva 97/11, le integrazioni e le modifiche al DPR 12/04/1996 del DPCM 03/09/1999 nonché le procedure di valutazione di incidenza ambientale di cui al DPR n. 357 del 08/09/1997, recentemente integrato e modificato dal DPR 12 marzo 2003, n. 120.

La legge regionale n.11/2001 è stata rettificata in B.U. 17/05/2001, n. 72 e in in B.U. 04/10/2001, n. 148.

Tante sono state le modifiche alla legge regionale n.11/2001: le prime modifiche si sono avute con le leggi n.17 del 14/06/07; n.25 del 3/08/07 e n.40 del 31/12/07. Le modifiche apportate, tra le altre cose, prevedono che tra gli interventi da assoggettare a VIA rientrano anche quelli che interessano i siti della Rete Natura 2000. Vengono altresì ridefinite le competenze della Regione, delle Provincie e dei Comuni. Ulteriori modifiche ed integrazioni alla legge regionale 12 aprile 2001, n. 11 sono state apportate con la Legge Regionale n.1 del 19/02/2008, n. 31 del 21/10/2008, n. 13 del 18/10/2010, n. 33 del 19/11/2012, n. 44 del 14/12/2012, n. 4 del 12/02/2014, n.28 del 26/10/2016, la sentenza C.Cost. n. 264 del 15/12/2016, la Leggi Regionali n. 31 del 07/08/2017, n. 67 del 29/12/2017, n. 67 del 28/12/2018, n. 22 del 05/07/2019.

La legge regionale 11/01 e s.m.i. è composta da 32 articoli e da 2 Allegati contenenti gli elenchi relativi alle tipologie progettuali soggette a VIA obbligatoria (Allegato “A”) e quelle soggette a procedura di verifica di assoggettabilità a VIA (Allegato “B”).

L'Elenco B.2 dell'Allegato B della legge in questione, fra i progetti di competenza della Provincia soggetti a Verifica di Assoggettabilità alla V.I.A, al punto B.2.g/3) riporta, nell'ambito dell'industria energetica, gli **“impianti industriali per la produzione di energia mediante lo sfruttamento del vento”**.

La legge regionale 11/2001, tuttavia, non è stata aggiornata ed allineata alle ultime modifiche apportate al cosiddetto “Codice dell'Ambiente” **D.Lgs. n. 152 del 3 aprile 2006**. Il D.Lgs. 152/2006 da disposizioni in materia di Valutazione di Impatto Ambientale, VAS, difesa del suolo, lotta alla desertificazione, tutela delle acque e della qualità dell'aria, gestione dei rifiuti.

Il D.Lgs n.152/2006 è stato aggiornato e modificato più volte. In particolare, recentemente è entrato in vigore il **Decreto Legislativo 16/06/2017, n. 104** che ha modificato la Parte II e i relativi allegati del D.Lgs. n. 152/2006 per adeguare la normativa nazionale alla Direttiva n. 2014/52/UE. Il Decreto introduce nuove norme che rendono maggiormente efficienti le procedure sia di verifica di assoggettabilità a valutazione di impatto ambientale sia della valutazione stessa, che incrementano i livelli di tutela ambientale e che contribuiscono a rilanciare la crescita sostenibile. Inoltre il Decreto sostituisce l'articolo 14 della Legge n. 241/1990 in tema di Conferenza dei servizi relativa a progetti sottoposti a VIA e l'articolo 26 del D.Lgs n. 42/2004 (Codice dei beni culturali e del paesaggio) che disciplina il ruolo del Ministero dei beni e delle attività culturali e del turismo nel procedimento di VIA.

Con riferimento agli impianti eolici, ai sensi del D.Lgs. 152/2006 e s.m.i.:

- *Gli impianti eolici per la produzione di energia elettrica sulla terraferma con potenza complessiva superiore a 30 MW e gli impianti eolici ubicati in mare rientrano nell'allegato II alla parte seconda del DLgs 152/2006 (punto 2 e punto 7-bis) e quindi sono sottoposti a VIA statale per effetto dell'art7-bis comma 2 del D.Lgs 152/2006;*
- *Gli impianti eolici per la produzione di energia elettrica sulla terraferma con potenza complessiva superiore a 1 MW, qualora disposto dall'esito della verifica di assoggettabilità di cui all'articolo 19, rientrano nell'allegato III alla parte seconda del DLgs 152/2006 (lettera c-bis) sono sottoposti a VIA regionale per effetto dell'art7-bis comma 3 del D.Lgs 152/2006;*
- *Gli impianti eolici per la produzione di energia elettrica sulla terraferma con potenza complessiva superiore a 1 MW rientrano nell'allegato IV alla parte seconda del DLgs 152/2006 (punto 2 lettera d) sono sottoposti a procedura di screening ambientale per effetto dell'art7-bis comma 3 del D.Lgs 152/2006.*

L'impianto eolico proposto presenta una potenza complessiva pari a 54 MW (superiore alla soglia di 30 MW), pertanto secondo quanto stabilito dal D.Lgs 152/2006 (come modificato dal DLgs 104/2017), sarà sottoposto a VIA statale.

Gran parte dell'intervento è ubicato al di fuori delle aree della Rete Natura 2000, solo un breve tratto del cavidotto esterno ricade in un'area ZSC. Pertanto ai sensi della normativa nazionale e regionale è sottoposto a valutazione di incidenza.

1.4 Obiettivi e contenuti dello Studio di Impatto Ambientale e della presente relazione

Il presente Studio di Impatto Ambientale (SIA) è stato redatto in ossequio a quanto richiesto dalla normativa regionale e nazionale in materia ambientale; illustra le caratteristiche salienti del proposto impianto eolico, analizza i possibili effetti ambientali derivanti dalla sua realizzazione, il quadro delle relazioni spaziali e territoriali che si

stabiliscono tra l'opera e il contesto paesaggistico; individua le soluzioni tecniche mirate alla mitigazione degli effetti negativi sull'ambiente.

Lo Studio di Impatto Ambientale è strutturato in tre parti:

- **QUADRO DI RIFERIMENTO PROGRAMMATICO** nel quale vengono elencati i principali strumenti di pianificazione territoriale ed ambientale, attraverso i quali vengono individuati i vincoli ricadenti sulle aree interessate dal progetto in esame verificando la compatibilità dell'intervento con le prescrizioni di legge.
- **QUADRO DI RIFERIMENTO PROGETTUALE** nel quale vengono descritte le opere di progetto e le loro caratteristiche fisiche e tecniche.
- **QUADRO DI RIFERIMENTO AMBIENTALE** nel quale sono individuati e valutati i possibili impatti, sia negativi che positivi, conseguenti alla realizzazione dell'opera; viene resa la valutazione degli impatti cumulativi, valutati anche in relazione alle procedure di cui alla DGR 2122/2012; si dà conto della fattibilità tecnico-economica dell'intervento e delle ricadute che la realizzazione apporta nel contesto sociale ed economico generale e locale; vengono individuate le misure di mitigazione e compensazione previste per l'attenuazione degli impatti negativi.

Come indicato in premessa, la presente relazione rappresenta il quadro di riferimento programmatico del SIA.

1. CAPITOLO 2

2. QUADRO DI RIFERIMENTO PROGRAMMATICO

2.1 La VIA in Europa, in Italia e in Puglia

2.1.1 Le direttive della comunità europea

La Valutazione d'Impatto Ambientale è nata negli Stati Uniti nel 1969 con il National Environment Policy Act (NEPA) anticipando di quasi 10 anni il principio fondatore del concetto di Sviluppo Sostenibile definito come "uno sviluppo che soddisfi le nostre esigenze d'oggi senza privare le generazioni future della possibilità di soddisfare le proprie", enunciato dalla World Commission on Environment and Development, Our Common Future, nel 1987. In Europa tale procedura è stata introdotta dalla Direttiva Comunitaria 85/337/CEE (Direttiva del Consiglio del 27 giugno 1985, Valutazione dell'impatto ambientale di determinati progetti pubblici e privati) quale strumento fondamentale di politica ambientale.

La direttiva europea VIA ha anticipato molti e importanti cambiamenti avvenuti all'interno dell'Unione Europea (UE). Il primo è l'Atto Unico Europeo del 1986 che, insieme al trattato di Maastricht del 1992, ha introdotto i più importanti principi della politica ambientale europea, rendendoli un tema centrale delle politiche comunitarie in tutti i settori. La direttiva ha altresì introdotto e stabilito i contenuti che il proponente doveva presentare la valutazione ambientale dell'opera che intendeva realizzare.

Nel settembre 1996 veniva emanata la **Direttiva 96/61/CE**, che modificava la Direttiva 85/337/CEE introducendo il concetto di prevenzione e riduzione integrata dell'inquinamento proveniente da attività industriali (IPPC), al fine di conseguire un livello adeguato di protezione dell'ambiente nel suo complesso, e introduceva l'AIA (Autorizzazione Integrata Ambientale). La direttiva tendeva alla promozione delle produzioni pulite, valorizzando il concetto di "migliori tecniche disponibili".

Successivamente veniva emanata la **Direttiva 97/11/CE** (Direttiva del Consiglio concernente la valutazione dell'impatto ambientale di determinati progetti pubblici e privati, Modifiche ed integrazioni alla Direttiva 85/337/CEE) che costituiva l'evoluzione della Direttiva 85, e veniva presentata come una sua revisione critica dopo gli anni di esperienza di applicazione delle procedure di VIA in Europa. La direttiva 97/11/CE ha ampliato la portata della VIA aumentando il numero dei tipi di progetti da sottoporre a VIA (allegato I), e ne ha rafforzato la base procedurale garantendo nuove disposizioni in materia di selezione, con nuovi criteri (allegato III) per i progetti dell'allegato II, insieme a requisiti minimi in materia di informazione che il committente deve fornire. La direttiva introduceva inoltre le fasi di "screening" e "scoping" e fissava i principi fondamentali della VIA che i Paesi membri dovevano recepire.

Un resoconto dell'andamento dell'applicazione della VIA in Europa è stato pubblicato nel 2003: la Relazione della Commissione al Parlamento Europeo e al Consiglio sull'applicazione, sull'efficacia e sul funzionamento della direttiva 85/337/CEE, modificata dalla direttiva 97/11/CE (Risultati ottenuti dagli Stati membri nell'attuazione della direttiva VIA). Il 26 maggio 2003 al Parlamento Europeo veniva

approvata la **Direttiva 2003/35/CE** che rafforzava la partecipazione del pubblico nell'elaborazione di taluni piani e programmi in materia ambientale, migliorava le indicazioni delle Direttive 85/337/CEE e 96/61/CE relative alla disposizioni sull'accesso alla giustizia e contribuiva all'attuazione degli obblighi derivanti dalla convenzione di Arhus del 25 giugno 1998.

Un ulteriore aggiornamento sull'andamento dell'applicazione della VIA in Europa è stato pubblicato nel **2009**: la Relazione della Commissione al Consiglio, al Parlamento Europeo, al Comitato Economico e Sociale Europeo e al Comitato delle Regioni sull'applicazione e l'efficacia della direttiva VIA (dir. 85/337/CEE, modificata dalle direttive 97/11/CE e 2003/35/CE).

Dal 17 febbraio 2012 entra in vigore la nuova **direttiva 2011/92/UE** del Parlamento europeo e del Consiglio del 13 dicembre 2011 concernente la valutazione dell'impatto ambientale di determinati progetti pubblici e privati, pubblicata sulla Gazzetta Ufficiale dell'Unione Europea del 28 febbraio 2012. Obiettivo della direttiva è quello di riunificare in un unico testo legislativo consolidate tutte le modifiche apportate nel corso degli anni alla direttiva 85/337/CEE che viene conseguentemente abrogata. Non è stato fissato nessun termine per il recepimento da parte degli Stati Membri in quanto la nuova direttiva sostituisce la 85/337/CEE, così come modificata dalle direttive 97/11/CE, 2003/35/CE e 2009/31/CE, fatti salvi i termini per il recepimento delle singole direttive, già recepite nell'ordinamento nazionale. Nel provvedimento (articolo 6) è dato particolare rilievo alla partecipazione del pubblico ai processi decisionali attraverso specifiche modalità di informazione, anche mediante mezzi di comunicazione elettronici, in una fase precoce della procedura garantendo l'accesso alla documentazione fornita dal proponente ed alle informazioni ambientali rilevanti ai fini della decisione.

Il 16 maggio 2014 sono entrati in vigore importanti cambiamenti in materia di valutazione di impatto ambientale (VIA) a seguito della **Direttiva Europea 2014/52/UE**. La nuova direttiva reca modifiche alla direttiva 2011/92/UE, per quanto concerne limiti e deroghe alla disciplina stop a conflitti d'interesse e maggiore coinvolgimento del pubblico e delle forze sociali. Con le ultime modifiche si vuole concentrare maggiormente l'attenzione sui rischi e le sfide emerse nel corso degli ultimi anni, come efficienza delle risorse, cambiamenti climatici e prevenzione dei disastri. Tra le principali novità introdotte: obbligo degli Stati Membri di semplificare le varie procedure di valutazione ambientale, fissati diversi termini di tempo a seconda dei differenti stadi di valutazione ambientale, semplificazione della procedura d'esame per stabilire la necessità o meno di una valutazione d'impatto ambientale, rapporti più chiari e comprensibili per il pubblico, obbligo da parte degli sviluppatori di intraprendere i passi necessari per evitare, prevenire o ridurre gli effetti negativi laddove i progetti comportino delle conseguenze importanti sull'ambiente. Gli Stati Membri dovranno recepire le nuove regole al più tardi entro il 2017 e dovranno anche comunicare alla Commissione la legislazione nazionale adottata per ottemperare alla nuova Direttiva.

2.1.2 Il quadro normativo nazionale

La Direttiva 85/337/CEE è stata recepita in Italia con la **Legge n. 349 dell'8 luglio 1986 e s.m.i.**, legge che Istituisce il Ministero dell'Ambiente e le norme in materia di danno ambientale. Il testo prevedeva la competenza statale, presso il Ministero dell'Ambiente, della gestione della procedura di VIA e della pronuncia di compatibilità ambientale, inoltre disciplinava sinteticamente la procedura stessa.

Il **D.P.C.M. n. 377 del 10 agosto 1988 e s.m.i.** regolamentava le pronunce di compatibilità ambientale di cui alla Legge 349, individuando come oggetto della valutazione i progetti di massima delle opere sottoposte a VIA a livello nazionale e recependo le indicazioni della Dir 85/337/CEE sulla stesura dello Studio di Impatto Ambientale.

Il **D.P.C.M. 27 dicembre 1988 e s.m.i.**, fu emanato secondo le disposizioni dell'art. 3 del D.P.C.M. n. 377/88, e contiene le Norme Tecniche per la redazione degli Studi di Impatto Ambientale e la formulazione del giudizio di compatibilità. Le Norme Tecniche del 1988, ancora oggi vigenti, definiscono, per tutte le categorie di opere, i contenuti degli Studi di Impatto Ambientale e la loro articolazione, la documentazione relativa, l'attività istruttoria ed i criteri di formulazione del giudizio di compatibilità. Lo Studio di Impatto Ambientale dell'opera va quindi redatto conformemente alle prescrizioni relative ai quadri di riferimento programmatico, progettuale ed ambientale ed in funzione della conseguente attività istruttoria.

Nel 1994 venne emanata la Legge quadro in materia di Lavori Pubblici (**L. 11/02/94, n. 109 e s.m.i.**) che riformava la normativa allora vigente in Italia, definendo tre livelli di progettazione caratterizzati da diverso approfondimento tecnico: Progetto preliminare; Progetto definitivo; Progetto esecutivo. Relativamente agli aspetti ambientali venne stabilito che fosse assoggettato alla procedura di VIA il progetto definitivo.

Presentato a valle dei primi anni di applicazione della VIA, il **D.P.R. 12 aprile 1996** costituiva l'atto di indirizzo e coordinamento alle Regioni, relativamente ai criteri per l'applicazione della procedura di VIA per i progetti inclusi nell'allegato II della Direttiva 85/337/CEE. Il D.P.R. nasceva quindi dalla necessità di dare completa attuazione alla Direttiva europea e ne ribadiva gli obiettivi originari, presentando nell'Allegato A le opere da sottoporre a VIA regionale, nell'Allegato B le opere da sottoporre a VIA per progetti che ricadevano, anche parzialmente, all'interno di aree naturali protette. Dal recepimento del D.P.R. seguì un complesso di circa 130 dispositivi legislativi regionali.

Il D.P.R. 12.4.96 è stato successivamente integrato e modificato dal **D.P.C.M. del 03.09.99** "Atto di indirizzo e coordinamento che modifica ed integra il precedente atto di indirizzo e coordinamento per l'attuazione dell'art. 40, comma 1, della legge 22.02.94, n. 146, concernente disposizioni in materia di valutazione di impatto ambientale" e dal **D.P.C.M. 01.09.2000**.

Il quadro normativo in Italia, relativo alle procedure di VIA, è stato ampliato a seguito dell'emanazione della cd. "**Legge Obiettivo**" (**L.443/2001**) ed il relativo decreto di attuazione (D.Lgs n. 190/2002 - Attuazione della legge n. 443/2001 per la realizzazione delle

infrastrutture e degli insediamenti produttivi strategici e di interesse nazionale"). Il D.Lgs individua una procedura di VIA speciale, con una apposita Commissione dedicata, che regola la progettazione, l'approvazione dei progetti e la realizzazione delle infrastrutture strategiche, descritte nell'elenco della delibera CIPE del 21 dicembre 2001. Nell'ambito della VIA speciale, venne stabilito che si dovesse assoggettare alla procedura il progetto preliminare dell'opera.

Con l'entrata in vigore del "Codice dell'Ambiente" (**DLgs n.152 del 3 aprile 2006**), concernente disposizioni in materia di Valutazione di Impatto Ambientale, VAS, difesa del suolo, lotta alla desertificazione, tutela delle acque e della qualità dell'aria, gestione dei rifiuti, il D.P.R. 12.4.96 e ss.mm.ii. è stato abrogato. Detto termine, già prorogato al 31 gennaio 2007 ai sensi dell'art. 52 del citato D.Lgs n. 152/2006, come modificato dal D.L. 173/2006, convertito, con modifiche, in L. n.228/2006, è stato ulteriormente prorogato al 31 luglio 2007 dal D. L. n. 300/2006, convertito in L. n. 17/2007.

Il D.Lgs n.152/2006 è stato aggiornato e modificato prima dal D.Lgs n.284/2006 e poi recentemente dal **DLgs 4/2008**, entrato in vigore il 13 febbraio 2008, recante "*Ulteriori disposizioni correttive ed integrative del decreto legislativo 3 aprile 2006, n. 152, recante norme in materia ambientale*". Con l'entrata in vigore del DLgs 4/2008, tra le altre modifiche, viene effettuata una precisa differenza tra gli interventi da assoggettare a procedura di VIA Statale e Regionale; vengono sostituiti gli allegati dal I a V della Parte II del DLgs 152/2006.

Ulteriori modifiche al Testo Unico Ambientale (DLgs 3 aprile 2006, n. 152 e s.m.i.), nelle Parti I e II (VIA, VAS, IPPC), vengono apportate dal **D.Lgs 29 giugno 2010, n. 128**, in vigore dal 26 agosto 2010, dal **DLgs 4 marzo 2014, n.46**, in vigore dall'11 aprile 2014, e dal **D.L. 24 giugno 2014, n.91** entrato in vigore in data 25/06/2014 e convertito con modificazioni dalla legge L. 11 agosto 2014 n.116. Quest'ultimo decreto, in particolare, rimanda all'approvazione di un nuovo decreto da parte del Ministro dell'ambiente e della tutela del territorio e del mare che ridefinisca le soglie dei progetti da sottoporre a procedura di assoggettabilità a VIA.

Ai sensi e per effetti dell'art.15 comma 1, lettere c) e d) del DL n.91/2014 convertito, con modificazioni, dalla L. n.116/2014, con **DM 30/03/2015** sono state emanate "*Linee guida per la verifica di assoggettabilità a valutazione di impatto ambientale dei progetti di competenza delle regioni e province autonome*".

Le citate linee guida forniscono indirizzi e criteri per l'espletamento della procedura di verifica di assoggettabilità a VIA (art. 20 del decreto legislativo n. 152/2006) dei progetti, relativi ad opere o interventi di nuova realizzazione, elencati nell'allegato IV alla parte seconda del decreto legislativo n. 152/2006, al fine di garantire una uniforme e corretta applicazione su tutto il territorio nazionale delle disposizioni dettate dalla direttiva 2011/92/UE concernente la valutazione dell'impatto ambientale di determinati progetti pubblici e privati (art. 4, allegato II, allegato III).

Le linee guida integrano i criteri tecnico-dimensionali e localizzativi utilizzati per la fissazione delle soglie già stabilite nell'allegato IV alla parte seconda del decreto legislativo n. 152/2006 per le diverse categorie progettuali, individuando ulteriori criteri contenuti nell'allegato V alla parte seconda del decreto legislativo n. 152/2006, ritenuti rilevanti e pertinenti ai fini dell'identificazione dei progetti da sottoporre a verifica di assoggettabilità a VIA. L'applicazione di tali ulteriori criteri comporta una riduzione percentuale delle soglie dimensionali già fissate nel citato allegato IV, ove presenti, con conseguente estensione

del campo di applicazione delle disposizioni in materia di VIA a progetti potenzialmente in grado di determinare effetti negativi significativi sull'ambiente.

Le linee guida sono rivolte sia alle autorità cui compete l'adozione del provvedimento di verifica di assoggettabilità per i progetti dell'allegato IV alla parte seconda del decreto legislativo n. 152/2006 (regioni e province autonome, ovvero enti locali), sia ai soggetti proponenti.

Recentemente è entrato in vigore il **Decreto Legislativo 16/06/2017, n. 104** che ha modificato la Parte II e i relativi allegati del D.Lgs. n. 152/2006 per adeguare la normativa nazionale alla Direttiva n. 2014/52/UE. Quest'ultima, a sua volta, ha modificato la Direttiva n. 2011/92/UE al fine, tra l'altro, di rafforzare la qualità della procedura di valutazione d'impatto ambientale, allineare tale procedura ai principi della regolamentazione intelligente (*smart regulation*), rafforzare la coerenza e le sinergie con altre normative e politiche dell'Unione, garantire il miglioramento della protezione ambientale e l'accesso del pubblico alle informazioni attraverso la disponibilità delle stesse anche in formato elettronico (considerando nn. 3 e 18). In linea con tali obiettivi il decreto di attuazione introduce nuove norme che rendono maggiormente efficienti le procedure sia di verifica di assoggettabilità a valutazione di impatto ambientale sia della valutazione stessa, che incrementano i livelli di tutela ambientale e che contribuiscono a rilanciare la crescita sostenibile. Inoltre il Decreto sostituisce l'articolo 14 della Legge n. 241/1990 in tema di Conferenza dei servizi relativa a progetti sottoposti a VIA e l'articolo 26 del D.Lgs n. 42/2004 (Codice dei beni culturali e del paesaggio) che disciplina il ruolo del Ministero dei beni e delle attività culturali e del turismo nel procedimento di VIA.

Ai sensi dell'articolo 2 della Direttiva, il recepimento doveva avvenire entro il 16/05/2017. Nel rispetto di tale previsione il Decreto (art. 23) stabilisce che le disposizioni si applicano ai procedimenti di verifica di assoggettabilità a VIA e ai procedimenti di VIA avviati dal 16/05/2017.

Con riferimento agli impianti eolici, ai sensi del DLgs 152/2006 e s.m.i.:

- *Gli impianti eolici per la produzione di energia elettrica sulla terraferma con potenza complessiva superiore a 30 MW e gli impianti eolici ubicati in mare rientrano nell'allegato II alla parte seconda del DLgs 152/2006 (punto 2 e punto 7-bis) e quindi sono sottoposti a VIA statale per effetto dell'art7-bis comma 2 del D.Lgs 152/2006;*
- *Gli impianti eolici per la produzione di energia elettrica sulla terraferma con potenza complessiva superiore a 1 MW, qualora disposto dall'esito della verifica di assoggettabilità di cui all'articolo 19, rientrano nell'allegato III alla parte seconda del DLgs 152/2006 (lettera c-bis) sono sottoposti a VIA regionale per effetto dell'art7-bis comma 3 del D.Lgs 152/2006;*
- *Gli impianti eolici per la produzione di energia elettrica sulla terraferma con potenza complessiva superiore a 1 MW rientrano nell'allegato IV alla parte seconda del DLgs 152/2006 (punto 2 lettera d) sono sottoposti a procedura di screening ambientale per effetto dell'art7-bis comma 3 del D.Lgs 152/2006.*

2.1.3 Normativa Regionale

La Regione Puglia, in attuazione della Direttiva 85/377, ha emanato la **legge regionale L.r. n. 11 del 12/04/2001 "Norme sulla valutazione d'impatto ambientale"** che recepisce anche le modifiche introdotte in

materia dalla successiva Direttiva 97/11, le integrazioni e le modifiche al Dpr 12/04/1996 del Dpcm 03/09/1999 nonché le procedure di valutazione di incidenza ambientale di cui al Dpr n. 357 del 08/09/1997, recentemente integrato e modificato dal Dpr 12 marzo 2003, n. 120.

La legge disciplina le procedure di VIA e Screening Ambientale, i contenuti degli studi ambientali nonché definisce gli enti competenti. Suddivide gli interventi in due allegati, allegato A e allegato B, riportanti rispettivamente gli interventi da assoggettare necessariamente a VIA e gli interventi da sottoporre a Screening.

La legge prevede:

- Assoggettamento a VIA di cui all'art. 5 per i progetti per la realizzazione di interventi e di opere identificati nell'allegato A
- Assoggettamento alla procedura di verifica di cui all'articolo 16 per i progetti per la realizzazione di interventi e di opere identificati nell'allegato B
- Assoggettamento a VIA per i progetti per la realizzazione di interventi e di opere identificati nell'allegato B qualora ciò si renda necessario in esito alla procedura di verifica di cui all'articolo 16 o qualora gli interventi e le opere ricadano anche parzialmente all'interno di aree naturali protette.

Resta ferma la volontà del proponente di poter richiedere l'assoggettamento a screening per opere non comprese negli elenchi della legge, oppure l'assoggettamento a VIA per opere rientranti nell'ambito dell'applicabilità dello screening (rif. comma 6 art. 4 della l.r. 11/2001).

La suddetta legge, all'art. 7, prevede che la Giunta definisca con direttive vincolanti, per tipologia di interventi od opere, le modalità e criteri di attuazione delle specifiche procedure di valutazione ambientale, individuando, tra l'altro, i contenuti e le metodologie per la predisposizione sia degli elaborati relativi alla procedura di verifica, sia dello studio di impatto ambientale.

La legge regionale n.11/2001 è stata modificata dalle leggi n.17 del 14/06/07; n.25 del 3/08/07 e n.40 del 31/12/07. Le modifiche apportate, tra le altre cose, prevedono che tra gli interventi da assoggettare a VIA rientrano anche quelli che interessano i siti della Rete Natura 2000. Vengono altresì ridefinite le competenze della Regione, delle Provincie e dei Comuni.

Tra le ultime modifiche ed integrazioni alla legge regionale 12 aprile 2001, n. 11 (Norme sulla valutazione dell'impatto ambientale), rientrano la Legge Regionale 18 ottobre 2010, n. 13, la Legge Regionale 19/11/2012 n.33, la Legge Regionale 14/12/2012, n. 44, la Legge Regionale 12/02/2014, n. 4, la Legge Regionale 26/10/2016, n. 28.

La legge regionale 11/01 e s.m.i. è composta da 32 articoli e da 2 Allegati contenenti gli elenchi relativi alle tipologie progettuali soggette a VIA obbligatoria (Allegato "A") e quelle soggette a procedura di verifica di assoggettabilità a VIA (Allegato "B").

L'Elenco B.2 dell'Allegato B della legge in questione, fra i progetti di competenza della Provincia soggetti a Verifica di Assoggettabilità alla V.I.A, al punto B.2.g/3) riporta, nell'ambito dell'industria energetica, gli "*impianti industriali per la produzione di energia mediante lo sfruttamento del vento*".

Si sottolinea che la legge regionale 11/2001 non è stata aggiornata ed allineata alle ultime modifiche ed integrazioni apportate in ambito di VIA al D.Lgs. n. 152 del 3 aprile 2006.

La Regione Puglia ha emanato la DGR n. 2122 del 23 ottobre 2012, che fornisce gli indirizzi per la valutazione degli impatti cumulativi degli impianti a fonti rinnovabili nelle procedure di valutazione ambientale.

Il provvedimento nasce dalla "necessità di un'indagine di contesto ambientale a largo raggio, coinvolgendo aspetti ambientali e paesaggistici di area vasta e non solo puntuali, indagando lo stato dei luoghi, anche alla luce delle trasformazioni conseguenti alla presenza reale e prevista di altri impianti di produzione di energia per lo sfruttamento di fonti rinnovabili e con riferimento ai potenziali impatti cumulativi connessi."

I nuovi criteri dettati dalla delibera dovranno essere utilizzati dalle autorità competenti per la valutazione degli impatti cumulativi dovuti alla compresenza di impianti eolici e fotovoltaici al suolo:

- Già in esercizio
- Per i quali è stata già rilasciata l'Autorizzazione unica ovvero dove si sia conclusa la PAS
- Per i quali i procedimenti ambientali siano ancora in corso.

La DGR 2122/2012 esplicita alcuni criteri uniformi relativi ai seguenti ambiti tematici che possono essere interessati dal cumulo di impianti:

- Visuali paesaggistiche
- Patrimonio culturale e identitario
- Natura e biodiversità
- Salute e pubblica incolumità (inquinamento acustico, elettromagnetico e rischio da gittata)
- Suolo e sottosuolo.

La DGR n.2122/2012 inoltre assegna alla Valutazione d'impatto ambientale una funzione di coordinamento di tutte le intese, concessioni, licenze, pareri, nulla osta ed assensi comunque denominati in materia ambientale, indicando con precisione quali pareri ambientali debbano essere resi all'interno del procedimento di VIA.

2.1.4 La procedura di valutazione ambientale per l'impianto eolico di progetto

L'impianto eolico in progetto presenta una potenza complessiva pari a 54 MW e rientra pertanto tra le opere di cui all'allegato II alla parte seconda del D.Lgs. 152/2006 (punto 2 e punto 7-bis).

Pertanto il progetto deve essere sottoposto alla procedura di VIA statale per effetto dell'art7-bis comma 2 del D.Lgs. 152/2006 (così come aggiornato dal D.Lgs. 104/2017).

A tal proposito è stata predisposta tutta la documentazione richiesta dalla normativa regionale e nazionale al fine della valutazione degli impatti correlati con la realizzazione dell'impianto di progetto.

Gran parte dell'intervento è ubicato al di fuori delle aree della Rete Natura 2000, solo un breve tratto del cavodotto esterno ricade in un'area ZSC. Pertanto ai sensi della normativa nazionale e regionale è sottoposto a valutazione di incidenza.

2.2 La politica e la pianificazione energetica

2.2.1 La normativa di settore

Ambito Internazionale

Le caratteristiche salienti delle recenti politiche ambientali in relazione all'uso delle risorse energetiche sono ascrivibili a due processi.

Il primo è relativo al tentativo internazionale di giungere a comuni accordi per la riduzione, in tempi e quantità definite, delle emissioni in atmosfera derivate dalla combustione delle fonti energetiche.

A questo proposito, un grande impulso al dibattito mondiale e al sostegno di politiche energetiche maggiormente sostenibili è arrivato dalla ratifica del Protocollo di Kyoto sulla riduzione dei gas serra. Di minore risonanza, ma non certo di importanza secondaria, sono i progressi degli accordi internazionali per un'ulteriore e radicale diminuzione delle emissioni acide in atmosfera (ossidi di azoto, anidride solforosa, particelle sospese) che hanno trovato un momento significativo nel 1999 con la stesura del Protocollo di Göteborg.

Il 16 febbraio 2005 è entrato in vigore il Protocollo di Kyoto. Il Protocollo, firmato nel dicembre 1997 a conclusione della terza sessione plenaria della Conferenza delle parti (COP3), contiene obiettivi legalmente vincolanti e decisioni sull'attuazione operativa di alcuni degli impegni della Convenzione Quadro sui Cambiamenti Climatici (United Nation Framework Convention on Climate Change).

Il Protocollo impegna i paesi industrializzati e quelli a economia in transizione (i paesi dell'Est europeo) a ridurre complessivamente del 5,2 per cento le principali emissioni antropogeniche di gas serra entro il 2010 e, più precisamente, nel periodo compreso tra il 2008 e il 2012.

Il paniere di gas serra considerato nel Protocollo include sei gas: l'anidride carbonica, il metano, il protossido di azoto, i fluorocarburi idrati, i perfluorocarburi, l'esaffluoro di zolfo. L'anno di riferimento per la riduzione delle emissioni dei primi tre gas è il 1990, mentre per i rimanenti tre (che sono gas lesivi dell'ozono stratosferico e che per altri aspetti rientrano in un altro protocollo, il Protocollo di Montreal) è il 1995.

La riduzione complessiva del 5,2 per cento non è uguale per tutti i paesi. Per i paesi membri dell'Unione europea nel loro insieme la riduzione dovrà essere pari all'8 per cento, per gli USA al 7 per cento, per il Giappone al 6 per cento.

A seguito della Conferenza di Marrakech (novembre 2001) 40 Paesi hanno ratificato il Protocollo di Kyoto. Nel novembre 2003 i paesi aderenti erano saliti a 120. Ad ottobre 2004 anche la Russia, responsabile del 17,4% delle emissioni, ha ratificato l'accordo, facendo raggiungere il quorum per rendere il protocollo legalmente vincolante. Nell'agosto del 2005 159 paesi avevano ratificato l'accordo, con le notevoli e riduttive eccezioni di USA e Australia.

Il secondo processo riguarda la promozione delle fonti rinnovabili e l'uso razionale dell'energia, nonché l'incentivo ad accelerare la transizione verso maggiori consumi di combustibili a minor impatto ambientale. La possibilità di utilizzare una sempre maggiore quantità di energia pulita e rinnovabile è considerata l'elemento chiave dello sviluppo sostenibile. Rientrano in questo ambito i lavori del G8 con la task force ad hoc sulle energie rinnovabili, la direttiva europea per lo sviluppo di queste ultime, l'inclusione nei piani energetici nazionali di pratiche per un impiego più efficiente dell'energia negli usi finali e l'introduzione di misure fiscali per penalizzare le fonti combustibili che rilasciano maggiori quantità di carbonio (Carbon Tax).

Il gruppo di 33 membri che costituisce la task force sulle energie rinnovabili si è riunito più volte tra il 2000 e il 2001, producendo un rapporto finale presentato al Summit di Genova del luglio 2001. Questo documento, che analizza il ruolo delle energie rinnovabili in un contesto di sviluppo sostenibile, considerandone le implicazioni in termini di costi e benefici alla luce dei bisogni energetici regionali, delle condizioni di mercato e dei principali fattori di incentivo, contiene anche una serie di

consigli e proposte specifiche per l'incremento delle fonti energetiche rinnovabili. In particolare, si raccomandano:

- L'espansione dei mercati di fonti rinnovabili. Da attuarsi soprattutto nei paesi sviluppati in modo da ridurre i costi legati alle tecnologie e indurre lo sviluppo anche nei paesi in via di sviluppo;
- Lo sviluppo di politiche ambientali forti;
- La predisposizione di adeguate capacità finanziarie. Ottenuta invitando l'OCSE a includere le fonti rinnovabili negli International Development Targets;
- Il sostegno ai meccanismi di mercato.

Recentemente è stato siglato il cosiddetto **Accordo di Parigi sul clima**. È probabilmente il più grande accordo politico sul clima e l'ambiente a cui si è giunti finora. Raggiunto a fine 2015, come gran parte degli altri accordi internazionali, è una scelta condivisa a cui tendere, ma non si è dotato ancora di strumenti operativi per applicarlo. Esso introduce la contabilità verde: fra cinque anni sarà fatto un bilancio della prima parte di applicazione dell'accordo.

Moltissimo si punta sulle nuove tecnologie: si deve tendere all'utilizzo di nuova tecnologia capace di diminuire drasticamente le emissioni inquinanti nella produzione di energia; l'obiettivo di diminuzione delle emissioni climalteranti sarà raggiunto mettendo in disparte il carbone che è causa primaria della attuale produzione di CO2 (in particolare perché usatissimo nei Paesi di economia in crescita), riducendo in modo rilevante il petrolio e puntando sul ricorso al metano (emette poca CO2) in associazione con le fonti rinnovabili d'energia, ancora "fragili".

Il Protocollo di Kyoto

Il Protocollo di Kyoto è uno strumento giuridico internazionale i cui obblighi a carico degli Stati firmatari sono legati, come anticipato, ad obiettivi di riduzione dei gas serra e sono modulati attraverso una analisi dei costi-benefici.

Questa analisi si fonda su tre strumenti definiti dal Trattato come i "meccanismi flessibili", il principale dei quali è il commercio di quote di emissione, detto anche Emission Trading. Questo è uno strumento finalizzato a permettere lo scambio di crediti d'emissione tra paesi o società in relazione ai rispettivi obiettivi. Una società o una nazione che abbia conseguito una diminuzione delle proprie emissioni di gas serra superiori al proprio obiettivo potrà cedere tali "crediti" a un paese o una società che non sia stata in grado di abbattere sufficientemente le proprie (si vedano le tabelle a seguire).

I paesi potenziali offerenti di diritti di emissione (ad esclusione della Gran Bretagna) sono in possesso di queste quote a seguito della chiusura di numerose grandi aziende energivore, tipiche delle economie pianificate. Aumentare l'efficienza di una vecchia centrale a carbone o convertirla a gas in questi paesi comporterebbe riduzioni di emissioni notevoli e (oggi) poco costose. Una serie di studi sostiene che il costo di abbattimento della CO2 in questi paesi sarebbe oggi di ca 1,5 Euro/ton, un valore decisamente inferiore ai prezzi di mercato dei permessi di emissione (che al gennaio 2005 valevano ca. 9 Euro/tonn) e ovviamente molto più bassi delle multe per inadempienza. (v.oltre). Alcune stime indicano, ad esempio, per la Russia un potenziale di riduzione di 350-500 Mton nel periodo 2008-2012 e un introito per questo paese di ca.1-3 MD di \$. Un vantaggio ulteriore del meccanismo verrebbe anche dal trasferimento di tecnologie e

competenze innovative in questi paesi, attraverso i meccanismi di Joint implementation¹ (JT) e di Clean Development Mechanism² (CDM).

Tabella 1: principali paesi emettitori di CO2 (anno 1998)

Paesi	CO2/anno [Mton/anno]	% mondo
USA	5410	24
Cina	2893	13
Russia	1416	6
Giappone	1128	6
Germania	857	4
India	908	4
Regno Unito	550	2
Canada	477	2
Italia	426	2
Francia	376	2
Sud Africa	353	2
Brasile	295	1
Arabia Saudita	270	1
Iran	259	1
Indonesia	208	1

Tabella 2: Potenziali offerenti di diritti di emissione in Mton CO2

	Allocazione annuale 2008-2012	Emissioni 2002	Quote vendibili
Federazione Russa	3040	1876	- 1163
Ucraina	919	483	-435
Repub. Ceca	176	143	-33
Ungheria	106	78	-28
Gran Bretagna	657	634	-27
Slovacchia	66	51	-14

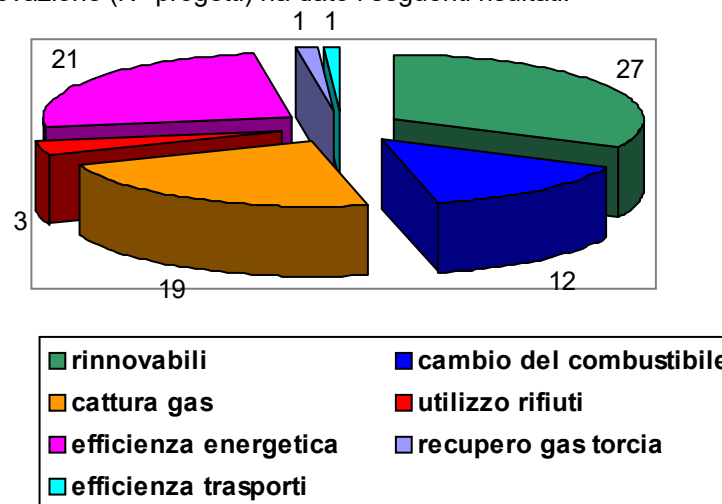
Tabella 3: Principali acquirenti di diritti di emissione in Mton CO2

	Allocazione annuale 2008-2012	Emissioni 2002	Quote acquistabili
Giappone	1116	1330	214
Canada	572	731	159
Italia	475	553	78
Spagna	327	399	72
Germania	990	1014	23
Belgio	135	150	15

¹ Partecipazione a programmi di riduzione delle emissioni in Paesi "in via di transizione" (ex economie pianificate URSS e paesi est europeo) che permettono l'acquisizione di "crediti" che valgono ai fini del raggiungimento degli obiettivi di abbattimento nel Paese (o nell'azienda) promotore. Le esperienze concrete fin qui fatte non sono però esaltanti; su 29 progetti di risparmio energetico in Russia oltre la metà ha avuto problemi di finanziamento e ben 26 sono stati ostacolati dalla burocrazia locale.

² Meccanismo in base al quale i paesi industrializzati possono realizzare, nei paesi in via di sviluppo progetti che conseguano un beneficio ambientale in termini di emissioni di gas serra e trasferire tali benefici (crediti) sull'obbligo relativo al proprio paese.

Una classificazione degli attuali progetti CDM per tipologia di innovazione (N° progetti) ha dato i seguenti risultati:



Per l'Italia il ricorso ai CDM è molto importante al fine di raggiungere i propri obiettivi di riduzione e il Ministero dell'Ambiente ha stanziato 24,5 milioni di \$ per l'acquisto dei "certificati di riduzione delle emissioni" (CER) che si creano a partire dai progetti che apportano benefici reali, misurabili e in relazione alla mitigazione dei cambiamenti climatici.

Cruciali per la possibilità di usare con efficacia questi nuovi e sofisticati meccanismi saranno ovviamente le "istituzioni" che accompagneranno la nascita di questi nuovi mercati (regole, autorità, controlli, certificazioni, finanza, tecnologie...).

La gestione del Trattato di Kyoto e dei meccanismi flessibili richiede metodi di gestione e competenze che unificano aspetti tecnici, finanziari, organizzativi ed ambientali.

Alcuni paesi a questo scopo hanno già attivato agenzie per l'acquisto dei crediti per conto dei propri governi, grandi banche internazionali hanno aperto dei "desk" (tavoli) per il commercio dei diritti di emissione. In Olanda e in Usa sono già attive società di finanziamento private per investire in progetti di riduzione delle emissioni da rivendere poi (a caro prezzo) ai paesi in difetto.

I progetti di riduzione delle emissioni attraverso i meccanismi flessibili non sono a buon mercato: hanno costi elevati di gestione (registrazione, monitoraggio, certificazione) e si stima che per ogni progetto i soli costi amministrativi si aggirino sui 50-80000 euro.

Dato che in Italia sarebbero poche le imprese con le dimensioni e le competenze necessarie ad affrontare questo mercato, occorre l'intervento di soggetti aggregatori dei progetti come le banche, le associazioni di categorie, le Regioni o le stesse utilities del settore (es ex municipalizzate).

In tal modo Kyoto aspira a creare una nuova governance di ambiente e sviluppo, basata su obiettivi di riduzione misurabili a cui collegare premi di mercato per i più virtuosi e sanzioni economico-amministrative per gli inadempienti, come nei paesi della UE.

Strumento di questa "governance" è il commercio globale di "certificati di riduzione delle emissioni" (CER). Il lato della "domanda" di questi certificati viene alimentato dalle autorità governative e dalle imprese private attraverso appositi fondi (per il nostro Paese l'Italian Carbon Fund) mentre quello dell'"offerta" dai progetti di riduzione delle emissioni, il cui iter di approvazione resta al momento decisamente lungo e tortuoso.

La Direttiva UE 2003/87/CE ha istituito il sistema per lo scambio di quote di emissioni di gas serra all'interno dell'Unione Europea ed ha regolato in questo ambito l'utilizzo dei "crediti di emissione" derivanti dai progetti Joint Implementation e Clean Development Mechanism. La Direttiva prevede due obblighi per gli impianti da essa regolati (trasformazione energetica, produzione metalli ferrosi-lavorazioni minerarie, cementifici, vetrerie, ceramica, cartiere):

- Possedere un permesso di emissione
- Emettere un numero di quote di emissione pari alle emissioni di gas serra rilasciate entro l'anno.

I permessi di emissione vengono rilasciati dalle autorità competenti previa verifica della capacità dell'operatore di monitorare le proprie emissioni. Ogni quota equivale ad una tonnellata di CO2 equivalente.

Le quote di emissione vengono rilasciate dall'autorità all'operatore di ciascun impianto sulla base di un piano di assegnazione nazionale. Il piano nazionale è redatto in conformità ai criteri della Direttiva, coerenti con gli obiettivi di riduzione. Le quote, una volta rilasciate, possono essere vendute o acquistate.

Il mancato rispetto delle quote prevede una sanzione pari a 40 euro/ton di CO2 equivalente nel periodo 2005-2007 e di 100 euro nei periodi successivi.

In base alla Direttiva UE 2003/87/CE gli operatori possono valutare la convenienza di:

- Intervenire sugli impianti eserciti in ambito UE;
- Acquisire crediti attraverso la cooperazione internazionale.

L'accordo di Parigi sul clima

È probabilmente il più grande accordo politico sul clima e l'ambiente a cui si è giunti finora. Raggiunto a Parigi a fine 2015 e firmato a New York il 22 aprile 2016, come gran parte degli altri accordi internazionali, è una scelta condivisa a cui tendere, ma non si è dotato ancora di strumenti operativi per applicarlo. Esso introduce la contabilità verde: fra cinque anni sarà fatto un bilancio della prima parte di applicazione dell'accordo.

Moltissimo si punta sulle nuove tecnologie: si deve tendere all'utilizzo di nuova tecnologia capace di diminuire drasticamente le emissioni inquinanti nella produzione di energia; l'obiettivo di diminuzione delle emissioni climalteranti sarà raggiunto mettendo in disparte il carbone che è causa primaria della attuale produzione di CO2 (in particolare perché usatissimo nei Paesi di economia in crescita), riducendo in modo rilevante il petrolio e puntando sul ricorso al metano (emette poca CO2) in associazione con le fonti rinnovabili d'energia, ancora "fragili".

Di seguito vengono elencati i punti principali dell'accordo finale.

RISCALDAMENTO GLOBALE - L'articolo 2 dell'accordo fissa l'obiettivo di restare «ben al di sotto dei 2 gradi rispetto ai livelli pre-industriali», con l'impegno a «portare avanti sforzi per limitare l'aumento di temperatura a 1,5 gradi».

OBIETTIVO A LUNGO TERMINE SULLE EMISSIONI - L'articolo 3 prevede che i Paesi «puntino a raggiungere il picco delle emissioni di gas serra il più presto possibile», e proseguano "rapide riduzioni dopo quel momento" per arrivare a «un equilibrio tra le emissioni da attività umane e le rimozioni di gas serra nella seconda metà di questo secolo».

IMPEGNI NAZIONALI E REVISIONE - In base all'articolo 4, tutti i Paesi «dovranno preparare, comunicare e mantenere» degli impegni definiti

a livello nazionale, con revisioni regolari che “rappresentino un progresso” rispetto agli impegni precedenti e «riflettano ambizioni più elevate possibile». I paragrafi 23 e 24 della decisione sollecitano i Paesi che hanno presentato impegni al 2025 «a comunicare entro il 2020 un nuovo impegno, e a farlo poi regolarmente ogni 5 anni», e chiedono a quelli che già hanno un impegno al 2030 di «comunicarlo o aggiornarlo entro il 2020». La prima verifica dell'applicazione degli impegni è fissata al 2023, i cicli successivi saranno quinquennali.

LOSS AND DAMAGE - L'accordo prevede un articolo specifico, l'8, dedicato ai fondi destinati ai Paesi vulnerabili per affrontare i cambiamenti irreversibili a cui non è possibile adattarsi, basato sul meccanismo sottoscritto durante la Cop 19, a Varsavia, che «potrebbe essere ampliato o rafforzato». Il testo «riconosce l'importanza» di interventi per «incrementare la comprensione, l'azione e il supporto», ma non può essere usato, precisa il paragrafo 115 della decisione, come «base per alcuna responsabilità giuridica o compensazione».

FINANZIAMENTI - L'articolo 9 chiede ai Paesi sviluppati di «fornire risorse finanziarie per assistere» quelli in via di sviluppo, «in continuazione dei loro obblighi attuali». Più in dettaglio, il paragrafo 115 della decisione «sollecita fortemente» questi Paesi a stabilire «una roadmap concreta per raggiungere l'obiettivo di fornire insieme 100 miliardi di dollari l'anno da qui al 2020», con l'impegno ad aumentare «in modo significativo i fondi per l'adattamento».

TRASPARENZA - L'articolo 13 stabilisce che, per «creare una fiducia reciproca» e «promuovere l'implementazione» è stabilito «un sistema di trasparenza ampliato, con elementi di flessibilità che tengano conto delle diverse capacità».

Nuovi scenari

Già dal rapporto della International Energy Agency del 2008 (World Energy Outlook 2008), è emerso che se i governi mondiali dovessero perseverare nelle attuali politiche energetiche, il fabbisogno di energia nello scenario del 2030 crescerebbe del 45% rispetto al 2005, con nazioni emergenti quali India e Cina protagonisti principali di questo incremento.

Nel 2030 i combustibili fossili costituirebbero circa l'80% del mix energetico primario mondiale, una percentuale leggermente inferiore al livello odierno, con il petrolio che continuerebbe a rimanere il combustibile preponderante.

In questo scenario, seguendo i trend attuali, le emissioni di anidride carbonica (CO₂) legate al consumo di energia e degli altri gas ad effetto serra aumenterebbero inesorabilmente, portando ad un rialzo della temperatura media del pianeta di 6°C nel lungo periodo. Per frenare queste tendenze e prevenire conseguenze catastrofiche ed irreversibili sul clima, il documento dell'IEA auspica un'azione urgente e decisa che assicuri una profonda decarbonizzazione delle fonti energetiche mondiali.

D'altra parte, in accordo con quanto contenuto nel rapporto 2007 del Comitato intergovernativo per lo studio dei cambiamenti climatici delle Nazioni Unite (International Panel for Climate Change - IPCC), al fine di scongiurare significativi effetti negativi sul clima mondiale, l'incremento massimo tollerabile della temperatura media globale non dovrebbe essere superiore di 2 °C nello stesso intervallo di tempo. Affinché si possa conseguire un tale obiettivo, secondo le previsioni dell'IPCC, è necessario ridurre drasticamente le emissioni globali di CO₂, abbattendole al 2050 del 50+80% rispetto a quanto fatto registrare nel 2000.

Nel gennaio 2008, rispondendo all'invito del Consiglio Europeo, che nel marzo 2007 ha approvato la strategia su energia e cambiamenti climatici, la Commissione europea ha adottato un Pacchetto di proposte (c.d. Pacchetto Energia-Clima) che darà attuazione agli impegni assunti dal Consiglio in materia di lotta ai cambiamenti climatici e promozione delle energie rinnovabili. Le misure previste accresceranno significativamente il ricorso alle fonti energetiche rinnovabili in tutti i paesi e imporranno ai governi obiettivi giuridicamente vincolanti. Grazie a una profonda riforma del sistema di scambio delle quote di emissione, che imporrà un tetto massimo alle emissioni a livello comunitario, tutti i principali responsabili delle emissioni di CO₂ saranno incoraggiati a sviluppare tecnologie produttive pulite. Il pacchetto legislativo si propone di consentire all'Unione europea di ridurre di almeno il 20% le emissioni di gas serra e porta al 20% la quota di rinnovabili nel consumo energetico entro il 2020, secondo quanto deciso dai capi di Stato e di governo europei nel marzo 2007. La riduzione delle emissioni sarà portata al 30% entro il 2020 quando sarà stato concluso un nuovo accordo internazionale sui cambiamenti climatici.

Per l'Italia l'obiettivo da raggiungere nella quota di rinnovabili sul consumo energetico è stato fissato al 17% per il 2020. Tale obiettivo risulta già oggi centrato, essendo le fonti rinnovabili al 17,3% dei consumi energetici.

Con la ratifica dell'Accordo di Parigi, la Fondazione per lo Sviluppo Sostenibile ha tracciato lo scenario delle azioni virtuose necessario a raggiungere gli obiettivi prefissi. Nel documento "La svolta dopo l'accordo di Parigi. Italy Climate Report 2016" si prevede che per l'Italia, ipotizzando l'obiettivo intermedio di una crescita della temperatura di 1,75 gradi, significa dimezzare le emissioni serra al 2050 rispetto ai valori del 1990 (oggi sono a -20%), **portare le fonti rinnovabili al 35% dei consumi energetici (oggi sono al 17,3%) e al 66% dei consumi elettrici (oggi sono al 38%)**, aumentare del 40% l'efficienza. E' un obiettivo raggiungibile? Quello che è successo negli ultimi anni non induce all'ottimismo. Il 2015 è stato denso di segnali negativi. Le emissioni serra - complici una leggera ripresa del Pil, il basso prezzo del petrolio e il rallentamento delle politiche innovative - sono tornate a crescere del 2,5% (2% secondo i dati Ispra). La produzione di elettricità da fonti rinnovabili è scesa dal 43 al 38% ed è la prima volta che ha il segno meno dal 2007. Il complesso della produzione energetica da rinnovabili aumenta appena dello 0,2% annuo da tre anni.

Dunque, se si seguisse questo trend, l'Italia non solo sarebbe condannata a fallire l'obiettivo fissato dall'accordo di Parigi, ma non riuscirebbe a raggiungere i target europei (**27% di elettricità da rinnovabili al 2030**) e neppure quelli della **Strategia energetica nazionale (19-20% di rinnovabili al 2020)**. Insomma, l'obiettivo mondiale si alza e le performance italiane scendono. Lo stop dell'Italia (dopo i risultati straordinari ottenuti nel periodo 2005 - 2012) arriva proprio mentre il quadro complessivo spinge a un cauto ottimismo. A livello globale le emissioni mondiali di gas serra nel 2014 e nel 2015 sono state infatti sostanzialmente stabili, nonostante l'aumento del Pil di circa il 3% l'anno. E gli investimenti sulle fonti rinnovabili nel 2015 hanno segnato un record arrivando a 286 miliardi di dollari contro i 130 miliardi dei finanziamenti ai combustibili fossili.

Ora con l'accordo di Parigi gli impegni dovranno diventare più consistenti. Una recente ricerca pubblicata sulla rivista *Nature* calcola che un terzo delle riserve di petrolio, metà delle riserve di gas e l'80% delle riserve di carbone dovrebbero restare sottoterra per evitare che l'aumento di temperatura superi i 2 gradi. Per fermarci a 1,5 gradi - aggiunge l'Italy Climate Report 2016 - dovremmo consumare solo un terzo delle riserve di petrolio, un quarto di quelle di gas e un decimo di quelle di carbone. In modo da tagliare le emissioni serra dell'85% al 2050 e azzerarle al 2070.

2.2.2 L'unione europea e le politiche energetiche

Negli ultimi anni, la Commissione Europea ha fatto emergere con forza il legame clima energia-innovazione, con precise scelte di politica pubblica incentrate sullo sviluppo e la diffusione delle nuove tecnologie e sul finanziamento delle attività di ricerca e sviluppo in campo energetico.

La politica integrata in materia di energia e cambiamento climatico preannuncia il lancio di una nuova rivoluzione industriale, volta a trasformare il modo in cui produciamo ed usiamo l'energia nonché i tipi di energia che utilizziamo. L'obiettivo è passare a un'economia più compatibile con l'ambiente, basata su una combinazione di tecnologie e di risorse energetiche ad alta efficienza e bassa emissione di gas serra, assicurando nel contempo maggiore sicurezza nell'approvvigionamento.

Circa l'80% dell'energia utilizzata nell'UE proviene oggi da fonti fossili (petrolio, gas naturale e carbone) che, oltre ad essere per lo più importate (la dipendenza energetica dell'UE è attualmente superiore al 50%), rappresentano fonti di emissioni di CO₂.

Anche se lo sviluppo tecnologico può contribuire a ridurre tali emissioni - ad esempio le tecniche di utilizzo “pulito” del carbone nelle centrali termoelettriche (Carbon Capture and Storage, CCS) che dovrebbero diventare operative nel corso dei prossimi 10 o 15 anni - tuttavia, le risorse fossili sono limitate, ed in prospettiva la loro disponibilità sarà sempre più bassa, in rapporto alla domanda mondiale.

Senza un adeguato controllo del consumo energetico e una differenziazione delle fonti energetiche, la dipendenza dalle importazioni di petrolio e gas potrebbe raggiungere rispettivamente il 93% e l'84 % entro il 2030. Ancora, attualmente il 50 % circa degli approvvigionamenti di gas naturale dell'UE proviene da tre soli paesi: Russia, Norvegia e Algeria.

In questo contesto, la Commissione Europea ha provveduto ad un riesame strategico della politica energetica europea costruendo il pacchetto di azioni in materia energetica presentato con il documento “Due volte 20 per il 2020. L'opportunità del cambiamento climatico per l'Europa”.

La road map proposta delinea una visione a lungo termine nella riduzione delle emissioni climalteranti e delle fonti energetiche rinnovabili nell'UE. Il pacchetto clima è stato condiviso in via definitiva alla conferenza di Poznań e ratificato il 17 dicembre 2008 in sede di Consiglio europeo, divenendo così vincolante per gli stati membri.

Gli obiettivi principali fissati per il 2020 per l'intera UE possono essere così sintetizzati:

- Riduzione delle emissioni di CO₂ del 20% rispetto al 1990, così ripartita:

- - 21% (rispetto al 2005) nei settori soggetti alla Direttiva sull'Emission Trading (ETS), ovvero quelli più energivori (termoelettrico, impianti di combustione oltre i 20 MWt, raffinazione, produzione di cemento, acciaio, carta, ceramica, vetro); in questo ambito, le quote di emissioni consentite saranno fissate complessivamente per l'intera UE, e non più per nazione, e sarà incrementato in modo molto significativo il ricorso al meccanismo delle aste dei permessi;
 - - 10% (rispetto al 2005) nei settori non ETS, tra cui trasporti, edilizia, servizi, etc. (per l'Italia, l'obiettivo fissato è del -13%);
- Raggiungimento di un livello minimo di copertura del fabbisogno complessivo di energia mediante fonti rinnovabili pari al 20% (17% per l'Italia), comprensivo di un minimo del 10% di fonti rinnovabili nei trasporti per tutti gli stati membri.

L'accordo sul pacchetto clima assume una valenza essenziale per il processo negoziale globale e costituirà l'elemento che tutti attendevano per il lancio di una nuova stagione energetica in Europa.

A tal proposito va ribadito che l'industria dell'Unione Europea è all'avanguardia nel campo dell'eco-innovazione e dell'energia sostenibile, detenendo circa un terzo del mercato mondiale dell'efficienza energetica e delle energie rinnovabili, e che le imprese europee dominano nel campo della sostenibilità offrendo di fatto concrete possibilità di lavoro.

Tuttavia, se molti paesi europei possono vantare livelli di sviluppo molto avanzati nel settore dell'energia e dell'ambiente, questo ovviamente non vale per la totalità degli stati membri, compresa l'Italia che dovrà compiere grossi sforzi per rispettare gli obiettivi europei.

La Commissione europea ha inoltre lanciato nuove proposte che fanno parte del pacchetto Second Strategic Energy Review, dove sono indicate misure in materia di sicurezza, solidarietà ed efficienza energetica presentato dalla Commissione il 13 novembre 2008, all'interno del quale trovano spazio un Libro verde in materia di reti energetiche, un nuovo piano d'azione in materia di sicurezza e solidarietà energetica -con priorità per infrastrutture e risorse energetiche interne- ed una nuova serie di iniziative da intraprendere, in tal senso, all'interno dei paesi dell'Unione.

La Direttiva 2009/28/CE (Direttiva Fonti Rinnovabili) ha confermato per l'Italia l'obiettivo di coprire con energia da fonti rinnovabili il 17% dei consumi finali lordi di energia entro il 2020.

2.2.3 Ambito nazionale

La situazione energetica

L'attuale assetto energetico italiano è in larga parte frutto della scelta referendaria del novembre 1987 che sancì l'abbandono della produzione di energia elettrica nucleare e di quanto stabilito nel piano energetico redatto nel 1975, mirante, tra l'altro, ad un incremento delle disponibilità derivanti dalla fonte nucleare pari a 20mila megawatt.

Pertanto, l'attuale approvvigionamento italiano risulta notevolmente diverso da quello dei partner europei; in particolare, esso presenta carenze oggettivamente riconosciute e riconducibili a molti fattori, tra i quali la dipendenza estera (per un totale di circa 50.000 GWh), la tipologia delle strutture e delle reti di trasporto sono quelli principali.

Sul fronte delle fonti energetiche rinnovabili, soltanto nella seconda metà del trascorso decennio, soprattutto a seguito degli indirizzi dell'UE in materia, nel Paese si è verificato un deciso sviluppo delle FER, segnatamente di quella eolica e fotovoltaica.

Particolari condizioni geoclimatiche di alcune aree centro-meridionali ed insulari hanno favorito la realizzazione di wind farm in alcuni casi di notevoli dimensioni. Tuttavia la difficile valutazione di impatto ambientale e un quadro normativo non completamente coerente ed esaustivo hanno creato negli ultimi anni una situazione di stallo.

L'Italia aveva indicato, quale obiettivo realistico al 2010, una produzione interna lorda di elettricità da fonti rinnovabili pari a 76 GWh ed una percentuale di produzione da fonti rinnovabili del 22%. Difatti tale obiettivo è stato centrato, essendo la produzione di interna lorda di elettricità arrivata nel 2010 a 76,96 GWh.

In coerenza con il pacchetto clima energia dell'UE sono stati definiti nuovi limiti di riduzione, in particolare entro il 2020 dovranno essere ridotte le emissioni di CO2 del 13 % rispetto al 2005 nei soli settori non soggetti alla direttiva Emission Trading System (ETS (termoelettrico, impianti di combustione oltre i 20 MW, raffinazione, produzione di cemento, acciaio, carta e vetro) ovvero trasporti, edilizia, servizi, agricoltura, rifiuti e piccoli impianti industriali. La scelta dell'Ue di fissare come anno di riferimento il 2005 piuttosto che il 1990 è stata indubbiamente vantaggiosa per l'Italia (visto che l'Italia era in controtendenza rispetto a molti paesi avendo aumentato le emissioni di circa il 12% rispetto al 1990).

Tabella 4: Target 2012 e 2020 in migliaia di tonnellate di CO2 equivalente

	1990 TOTALE (Mt CO ₂ eq)	2005 TOTALE (Mt CO ₂ eq)	2012 TARGET % anno base 1990	2012 TARGET (Mt CO ₂ eq)	2020 TARGET % anno base 1990	2020 TARGET (Mt CO ₂ eq)
Francia	562	569	0	562,3	-14,9	448
Germania	1231	1022	-21	972,9	-31,6	842
Regno Unito	775	692	-12,5	678	-27	565
Italia	519	588	-6,5	485	-5,1	492
UE 15	4269	4310	-8,1	3925	-16,1	3581
UE 27	5800	5299	-8,1	5340	-21,9	4527

La Direttiva europea 2009/28/CE (Direttiva Fonti Rinnovabili), come detto, ha assegnato all'Italia l'obiettivo di coprire con energia da fonti rinnovabili il 17% dei consumi finali lordi di energia entro il 2020.

È noto che l'Italia ha già raggiunto nel 2016 gli obiettivi. Attualmente la quota di consumo di energia da fonte rinnovabile si aggira intorno al 17,5%.

La normativa nel settore energetico

La legislazione italiana fa riferimento essenzialmente alla Legge 9/1991, alla Legge 10/1991, che disciplinano la pianificazione energetica a livello nazionale e regionale, e al Decreto legislativo 16 marzo 1999, n.79, noto come decreto Bersani.

In particolare il decreto Bersani, all'interno di una riforma complessiva del settore elettrico nazionale, si occupa della produzione di energia elettrica da fonti rinnovabili all'art.11. In questo articolo viene richiamata la necessità, anche con riferimento agli impegni internazionali previsti dal protocollo di Kyoto, di "incentivare l'uso delle energie rinnovabili, il risparmio energetico, la riduzione delle emissioni di anidride carbonica e l'utilizzo delle risorse energetiche nazionali".

A tal fine, ai produttori di energia elettrica viene fatto obbligo di immettere in rete, fin dal 2001, una quota di energia prodotta da fonti rinnovabili mediante impianti nuovi o ripotenziati in data successiva all'entrata in vigore del decreto stesso.

Il "Piano Nazionale per la riduzione delle emissioni di gas responsabili dell'effetto serra", approvato con la delibera CIPE del 19 dicembre 2002 e previsto nella legge di ratifica del protocollo di Kyoto (legge n° 120 del 01 giugno 2002, "Ratifica ed esecuzione del protocollo di Kyoto alla Convenzione Quadro delle Nazioni Unite sui cambiamenti climatici, fatto a Kyoto il 11 dicembre 1997"), descrive le politiche e le misure assunte dall'Italia per il rispetto del protocollo, volte all'incentivazione delle fonti rinnovabili per la produzione di energia, e prevede la possibilità di fare ricorso ai meccanismi di flessibilità di Joint Implementation e Clean Development Mechanism.

A fine dicembre 2003 è stato emanato il Decreto Legislativo n. 387 in recepimento della direttiva 2001/77/CE del Parlamento europeo e del consiglio del 27 settembre 2001 sulla promozione dell'energia elettrica prodotta da fonti energetiche rinnovabili nel mercato interno dell'elettricità (GU n. 25 del 31/01/2004).

Tale decreto introduce una semplificazione molto interessante delle procedure amministrative per la realizzazione degli impianti da fonti rinnovabili. Infatti, è previsto che la costruzione e l'esercizio degli impianti di produzione di energia elettrica alimentati da fonti rinnovabili sono soggetti ad una autorizzazione unica (svolta con le modalità di cui alla legge 241/90), rilasciata dalla Regione o altro soggetto istituzionale da questa delegata: questa disposizione, oltre a essere coerente con il vigente quadro delle competenze, è coerente con la già richiamata natura diffusa delle fonti rinnovabili.

Ancora, si stabilisce che gli impianti a fonti rinnovabili possono essere ubicati in zone classificate agricole dai vigenti strumenti urbanistici: ciò sia allo scopo di salvaguardare la destinazione d'uso di terreni sui quali l'attività di produzione di energia elettrica è quasi sempre compatibile con l'esercizio di attività agricole, sia al fine di dare risposta a dubbi dei Comuni, riguardo alla necessità o meno di procedere a una variante di piano regolatore, qualora ricevano proposte di realizzazione sui loro territori di impianti a fonti rinnovabili.

L'Italia, in adempimento della Direttiva 2009/28/CE, ha inviato il proprio Piano di Azione Nazionale (PAN) alla Commissione europea nel luglio 2010.

Il Piano si inserisce nel quadro di una strategia energetica nazionale, sostenibile sul piano ambientale, che risponde a una molteplicità di obiettivi, tra i quali in primis:

- Migliorare la sicurezza degli approvvigionamenti energetici, data l'elevata dipendenza dalle importazioni di fonti di energia;
- Ridurre le emissioni di gas climalteranti, data la necessità di portare l'economia italiana su una traiettoria strutturale di riduzione delle emissioni e di rispondere agli impegni assunti
- In tal senso dal Governo a livello europeo e internazionale;
- Migliorare la competitività dell'industria manifatturiera nazionale attraverso il sostegno alla domanda di tecnologie rinnovabili e lo sviluppo di politiche di innovazione tecnologica.

Nel PAN è stata messa in luce la complessità del quadro legislativo italiano in materia di "Energia" e "Autorizzazioni". La riforma del Titolo V della Costituzione avvenuta nel 2001 e la delega di molte competenze agli Enti locali hanno comportato un'elevata frammentazione del contesto normativo che ha rallentato, di fatto, la diffusione degli impianti alimentati a fonti rinnovabili in Italia.

Le Linee Guida Nazionali previste dall'articolo 12 del D.Lgs n. 387/2003 e approvate nel 2010 (si veda oltre) hanno costituito lo strumento chiave per dare nuova congruenza al quadro legislativo. Il citato documento, infatti, ha obbligato le Regioni ad adeguare entro gennaio 2011 la propria disciplina in materia di "Autorizzazioni", salvo applicare direttamente quando previsto nel documento nazionale decorso tale termine.

L'approvazione del Decreto Legislativo 28/2011 di recepimento della Direttiva Fonti Rinnovabili ha contribuito alla ulteriore ridefinizione del contesto normativo di settore. Al fine di rendere le procedure autorizzative proporzionate e necessarie, nonché semplificate e accelerate al livello amministrativo adeguato così come richiesto dal dettato europeo, sono state ridisegnate le procedure e gli iter autorizzativi per la realizzazione di impianti alimentati a fonti rinnovabili.

Le Linee Guida nazionali e il D.Lgs. 28/2011

Il D.Lgs 29 dicembre 2003, n. 387 prevedeva, all'articolo 12 comma 10, l'approvazione in Conferenza Unificata, su proposta del Ministro dello Sviluppo Economico, di concerto con il Ministro dell'Ambiente e del Ministro per i Beni e le Attività Culturali, di apposite Linee Guida per lo svolgimento del procedimento di autorizzazione degli impianti alimentati da fonti rinnovabili per la produzione di energia elettrica.

Nel 2010 sono state finalmente emanate tali Linee Guida. In esse è stato stabilito l'elenco degli atti che rappresentano i contenuti minimi indispensabili per superare positivamente l'iter autorizzativo e vengono chiarite le procedure che ogni impianto, in base alla fonte e alla potenza installata, deve affrontare per ottenere l'autorizzazione.

Il Decreto Legislativo 28/2011, entrato in vigore a fine marzo 2011, modifica e integra quanto già stabilito dalle Linee Guida in merito agli iter procedurali per l'installazione degli impianti alimentati da fonti energetiche rinnovabili. I singoli interventi, a seconda della taglia e della potenza installata, possono essere sottoposti a Comunicazione, Procedura Abilitativa Semplificata (P.A.S.) o Autorizzazione Unica (A.U.) (rif. Tabella seguente).

Le autorizzazioni indicate dovranno essere corredate, laddove necessario, da tutti i provvedimenti di concessione, autorizzazione, valutazione di impatto ambientale e paesaggistico, ecc.

Infine, il D.Lgs 28/2011 introduce novità importanti al sistema degli incentivi degli impianti alimentati da FER; infatti da esso discendono il D.M. 5 luglio 2012 e il D.M. 6 luglio 2012 (che si applicano, rispettivamente, al fotovoltaico, il primo, e alle altre FER, il secondo) di cui si dirà appresso.

FONTE	MODALITA' OPERATIVE/ DI INSTALLAZIONE	POTENZA (kW)	PROCEDURA PREVISTA
FOTOVOLTAICA	Impianti aderenti o integrati nei tetti degli edifici. Gli impianti devono avere la stessa inclinazione e lo stesso orientamento della falda ed i loro componenti non devono modificare la sagoma degli edifici stessi. Inoltre, la superficie dell'impianto non deve essere superiore a quella del tetto sul quale viene realizzato e l'impianto non deve ricadere nel campo di applicazione del Codice dei Beni Culturali e del Paesaggio (D.Lgs. 42/2004 e s.m.i.)	Qualsiasi	COMUNICAZIONE
	Impianti compatibili con il regime di SSP³ non situati nei centri storici (zona A del P.R.G. comunale) realizzati su superfici esistenti o loro pertinenze	Qualsiasi	COMUNICAZIONE
	Impianti con moduli sugli edifici con superficie complessiva non superiore a quella del tetto non ricadenti nei casi precedenti	Qualsiasi	PAS
BIOMASSA	Impianti operanti in assetto cogenerativo fino a 50 kW_e (micro cogenerazione)	0 - 50	COMUNICAZIONE
	Impianti compatibili con il regime di SSP non ricadenti nel caso precedente che non alterano i volumi, le superfici, le destinazioni l'uso, il numero delle unità immobiliari, non implicano incremento dei parametri urbanistici e non riguardano le parti strutturali dell'edificio	Qualsiasi	COMUNICAZIONE
	Impianti operanti in assetto cogenerativo fino a 1000 kW_e = 3000 kW_t (piccola cogenerazione) non ricadenti nei casi precedenti	50 - 1000	PAS
GAS DI DISCARICA, GAS RESIDUATI DAI PROCESSI DI DEPURAZIONE E BIOGAS	Impianti al di sotto della soglia ex tab. A D.Lgs. 387/2003 non ricadenti nei casi precedenti	0 - 200	PAS
	Impianti operanti in assetto cogenerativo fino a 50 kW_e (micro cogenerazione)	0 - 50	COMUNICAZIONE
	Impianti compatibili con il regime di SSP non ricadenti nel caso precedente che non alterano i volumi, le superfici, le destinazioni l'uso, il numero delle unità immobiliari, non implicano incremento dei parametri urbanistici e non riguardano le parti strutturali dell'edificio	Qualsiasi	COMUNICAZIONE
EOLICA	Impianti operanti in assetto cogenerativo fino a 1000 kW_e = 3000 kW_t (piccola cogenerazione) non ricadenti nei due casi precedenti	50 - 1000	PAS
	Impianti al di sotto della soglia ex tab. A D.Lgs. 387/2003 non ricadenti nei casi precedenti	0 - 250	PAS
	Singoli generatori eolici installati su tetti di edifici esistenti con altezza complessiva non superiore a 1,5 metri e diametro non superiore a 1 metro. L'impianto non deve ricadere nel campo di applicazione del Codice dei Beni Culturali e del Paesaggio (D.Lgs. 42/2004 e s.m.i.)	Qualsiasi	COMUNICAZIONE
IDRAULICA	Torri anemometriche per la misurazione temporanea (fino a 36 mesi) del vento realizzate con strutture amovibili, in aree non soggette a vincolo	Qualsiasi	COMUNICAZIONE
	Impianti al di sotto della soglia ex tab. A D.Lgs. 387/2003 non ricadenti nel primo caso	0 - 60	PAS
	Torri anemometriche destinate ad una misurazione del vento oltre 36 mesi	Qualsiasi	PAS
IDRAULICA	Impianti compatibili con il regime di SSP che non alterano i volumi, le superfici, le destinazioni l'uso, il numero delle unità immobiliari, non implicano incremento dei parametri urbanistici e non riguardano le parti strutturali dell'edificio	Qualsiasi	COMUNICAZIONE
	Impianti al di sotto della soglia ex tab. A D.Lgs. 387/2003 non ricadenti nel punto precedente	0 - 100	PAS

Il mercato dei certificati verdi

Con la riforma del sistema elettrico anche il meccanismo della promozione dell'utilizzo delle fonti rinnovabili è stato profondamente modificato, con l'introduzione dell'obbligo per i produttori e gli importatori di energia elettrica di immettere nella rete di trasmissione energia "verde", cioè prodotta da Impianti Alimentati da Fonti Rinnovabili (IAFR).

La normativa attuale ha assegnato al GRTN il compito di qualificare gli impianti di produzione alimentati da fonti rinnovabili, una volta accertato il possesso dei requisiti previsti in base al decreto MICA 11/11/1999, al decreto MAP 18/3/2002 ed al decreto legislativo n. 387 del 29 dicembre 2003 che fornisce precisazioni per la regolamentazione della produzione da fonti rinnovabili e del relativo sistema di promozione ed incentivazione con Certificati Verdi.

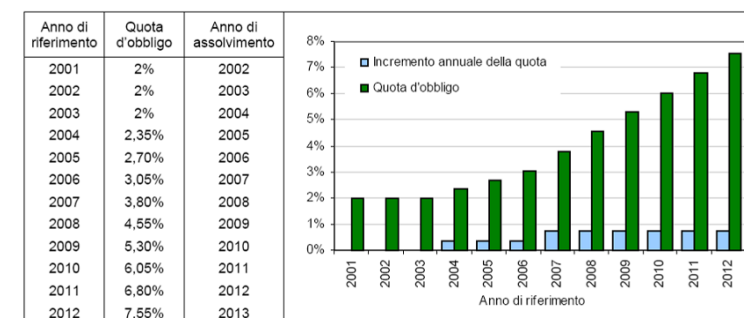
In particolare, possono ottenere la qualificazione IAFR gli impianti entrati in esercizio successivamente al 1° aprile 1999 a seguito di nuova costruzione, potenziamento, rifacimento totale o parziale, riattivazione e gli impianti che operano in co-combustione entrati in esercizio prima del 1° aprile 1999.

La qualificazione degli impianti alimentati da fonti rinnovabili è necessaria per poter riconoscere successivamente al produttore, a determinate condizioni, una quota di Certificati Verdi proporzionale all'energia prodotta.

Il sistema di incentivazione della produzione di energia rinnovabile, introdotto dall'art.11 del decreto 79/99, prevede il superamento del vecchio criterio di incentivazione tariffaria noto come Cip6, per passare ad un meccanismo di mercato basato sui Certificati Verdi, titoli emessi dal GRTN che attestano la produzione di energia da fonti rinnovabili. La Legge n. 239/2004 ha ridotto a 50 MWh la taglia del "certificato verde", che in precedenza era pari a 100 MWh.

L'art. 11 del D.Lgs. 16/03/1999 n. 79 ha introdotto l'obbligo, a carico dei produttori e degli importatori di energia elettrica prodotta da fonti non rinnovabili, di immettere nel sistema elettrico nazionale, a decorrere dal 2002, una quota minima di elettricità prodotta da impianti alimentati a fonti rinnovabili entrati in esercizio dopo l'1/4/1999. La quota percentuale è calcolata sulla base delle produzioni e delle importazioni da fonti non rinnovabili dell'anno precedente, decurtate dell'elettricità prodotta in cogenerazione ai sensi della Delibera AEEG 42/02 e successive modifiche ed integrazioni, degli autoconsumi di centrale e delle esportazioni, con una franchigia di 100 GWh per ciascun operatore. Tale quota inizialmente era fissata nel 2%; il DLgs 29/12/2003 n. 387 ha stabilito un progressivo incremento annuale di 0,35 punti percentuali nel triennio 2004-2006. La Legge Finanziaria 2008 ha elevato l'incremento annuale a 0,75 punti percentuali per il periodo 2007-2012; successivi decreti ministeriali potranno stabilire ulteriori incrementi per gli anni successivi al 2012. Nella tabella seguente è illustrato l'incremento nel tempo della quota d'obbligo.

Figura 1: Incremento annuale della quota d'obbligo introdotta dal D.Lgs n.79/1999



I soggetti sottoposti all'obbligo possono adempiervi immettendo in rete elettricità prodotta da fonti rinnovabili oppure acquistando da altri produttori titoli, chiamati certificati verdi (CV), comprovanti la produzione dell'equivalente quota. I certificati verdi sono lo strumento con il quale tali soggetti devono dimostrare di avere adempiuto al proprio obbligo e quindi costituiscono l'incentivo alla produzione da fonte rinnovabile. Si crea infatti un mercato, in cui la domanda è data dai soggetti sottoposti all'obbligo e l'offerta è costituita dai produttori di elettricità con impianti aventi diritto ai certificati verdi.

L'articolo 27 della Legge 23/07/2009 n. 99, come modificato dalla Legge 20/11/2009 n. 166, ha stabilito il trasferimento dell'obbligo dai produttori e dagli importatori ai soggetti che conducono con Terna SpA uno o più contratti di dispacciamento. Tale trasferimento avverrà a decorrere dal 2012, per l'energia prelevata nel 2011. Successivi decreti ministeriali definiranno le modalità applicative.

I produttori di energia da fonti rinnovabili titolari di impianti qualificati IAFR possono richiedere al GSE l'emissione di certificati verdi "a consuntivo", in base all'energia effettivamente prodotta dall'impianto nell'anno precedente rispetto a quello di emissione, oppure "a preventivo", in base alla producibilità attesa dall'impianto risultante dai

dati di qualificazione (solo nei primi due anni di esercizio) o dai dati storici di produzione già disponibili (negli anni successivi). Prima della Legge Finanziaria 2008 il prezzo di offerta dei CV del GSE era calcolato come differenza tra l'onere di acquisto da parte del GSE dell'elettricità prodotta dagli impianti a fonti rinnovabili che godono di incentivo CIP6 ed i proventi derivanti dalla sua vendita. Nel periodo 2002 - 2007 il prezzo dei certificati verdi del GSE è passato dagli 84,18 €/MWh del 2002 ai 125,13 €/MWh del 2007, facendo registrare una crescita del 48,6%.

Figura 2: Andamento dei prezzi dei CV del GSE (senza IVA), prima della revisione della modalità di calcolo introdotta dalla Legge Finanziaria 2008

Anno	Costo medio ritiro energia Cip 6	Ricavo medio cessione energia Cip 6	Prezzo di offerta CV del GSE
	[€/MWh]	[€/MWh]	[€/MWh]
2002	134,39	50,21	84,18
2003	137,76	55,36	82,40
2004	148,41	51,03	97,39
2005	159,09	50,17	108,92
2006	180,29	55,01	125,28
2007	184,85	59,72	125,13

La Legge Finanziaria 2008 ha introdotto una nuova modalità di calcolo del prezzo di offerta dei CV del GSE: a partire dal 2008 essi sono collocati sul mercato ad un prezzo pari alla differenza tra un valore di riferimento fissato in 180 €/MWh ed il valore medio annuo del prezzo di cessione dell'energia elettrica definito dall'Autorità per l'Energia Elettrica e il Gas in attuazione dell'articolo 13 comma 3 del DLgs n. 387/2003, registrato nell'anno precedente e comunicato dalla stessa Autorità entro il 31 gennaio di ogni anno.

L'applicazione di questa nuova modalità di calcolo ha dato luogo ad un valore di offerta dei CV del GSE pari a 112,88 €/MWh per l'anno 2008 e 88,66 €/MWh per l'anno 2009 (tabella seguente).

Figura 3: Andamento dei prezzi dei CV del GSE (senza IVA), prima della revisione della modalità di calcolo introdotta dalla Legge Finanziaria 2008

Anno	Valore di riferimento	Prezzo medio cessione energia anno precedente	Prezzo di offerta CV del GSE
	[€/MWh]	[€/MWh]	[€/MWh]
2008	180	67,12	112,88
2009		91,34	88,66

L'accesso al meccanismo dei certificati è stato possibile per gli impianti entrati in esercizio al 31 dicembre 2012 o, in casi particolari, per quelli entrati in esercizio entro il 30 aprile del 2013. Con l'attuazione dell'art. 24 del D.Lgs. 28/2011 e l'introduzione dei decreti ministeriali 5 luglio 2012 e 6 luglio 2012 il sistema degli incentivi è radicalmente cambiato.

Il DM 5 luglio 2012

Il Decreto disciplina le modalità d'incentivazione per la produzione di energia elettrica da fonte fotovoltaica da applicarsi successivamente al raggiungimento di un costo indicativo cumulato annuo degli incentivi pari a 6 miliardi di euro, costantemente monitorato dal GSE attraverso il "Contatore fotovoltaico", reso pubblicamente visibile attraverso il proprio sito internet.

L'Autorità per l'Energia Elettrica e il Gas (AEEG), conseguentemente all'aggiornamento del costo cumulato annuo comunicato dal GSE, ha determinato, con propria delibera del 12 luglio 2012, l'avvenuto raggiungimento del valore annuale di 6 miliardi di euro e ha fissato il 27 agosto 2012 quale data di decorrenza delle nuove modalità di incentivazione disciplinate dal Decreto (quarantacinque giorni solari dalla data di pubblicazione della delibera).

Il Quinto Conto energia prevede due distinti meccanismi di accesso agli incentivi, a seconda della tipologia d'installazione e della potenza nominale dell'impianto:

- Accesso diretto
- Accesso tramite Registro.

Il DM 6 luglio 2012

Il DM 6 luglio 2012 stabilisce le nuove modalità di incentivazione della produzione di energia elettrica da impianti alimentati da fonti rinnovabili, diverse da quella solare fotovoltaica, con potenza non inferiore a 1 kW.

Gli incentivi previsti dal Decreto si applicano agli impianti nuovi, integralmente ricostruiti, riattivati, oggetto di intervento di potenziamento o di rifacimento, che entrano in esercizio dal 1° gennaio 2013.

Per tutelare gli investimenti in via di completamento, il Decreto prevede che gli impianti dotati di titolo autorizzativo antecedente all'11 luglio 2012 (data di entrata in vigore del decreto) che entrano in esercizio entro il 30 aprile 2013 e i soli impianti alimentati da rifiuti di cui all'art. 8, comma 4, lettera c) che entrano in esercizio entro il 30 giugno 2013, possono richiedere l'accesso agli incentivi con le modalità e le condizioni stabilite dal DM 18/12/2008. A tali impianti saranno applicate le decurtazioni sulla tariffa omnicomprensiva o sui coefficienti moltiplicativi per i certificati verdi previste nell'art.30, comma 1 del Decreto.

Il nuovo Decreto disciplina anche le modalità con cui gli impianti già in esercizio, incentivati con il DM 18/12/08, passeranno, a partire dal 2016, dal meccanismo dei certificati verdi ai nuovi meccanismi di incentivazione.

Il nuovo sistema di incentivazione introduce dei contingenti annuali di potenza incentivabile, relativi a ciascun anno dal 2013 al 2015, divisi per tipologia di fonte e di impianto e ripartiti secondo la modalità di accesso agli incentivi (Aste; Registri per interventi di nuova costruzione, integrale ricostruzione, riattivazione, potenziamento e ibridi; Registri per rifacimenti).

Il Decreto definisce quattro diverse modalità di accesso agli incentivi, a seconda della potenza dell'impianto e della categoria di intervento (art. 4):

- Accesso diretto, nel caso di interventi di nuova costruzione, integrale ricostruzione, riattivazione o potenziamento con potenza non superiore ad un determinato limite (art.4 comma 3), per determinate tipologie di fonte o per specifiche casistiche;
- Iscrizione a Registri, in posizione tale da rientrare nei contingenti annuali di potenza incentivabili (art.9 comma 4), nel caso di interventi di nuova costruzione, integrale ricostruzione, riattivazione o potenziamento con potenza superiore a quella massima ammessa per l'accesso diretto agli incentivi e non superiore al valore di soglia oltre il quale è prevista la partecipazione a procedure di Aste competitive al ribasso. Il

Soggetto Responsabile dovrà richiedere al GSE l'iscrizione al Registro informatico relativo alla fonte e alla tipologia di impianto per il quale intende accedere agli incentivi;

- Iscrizione a Registri per gli interventi di rifacimento, in posizione tale da rientrare nei relativi contingenti annuali di potenza incentivabile (art.17 comma 1), nel caso di rifacimenti di impianti la cui potenza successiva all'intervento è superiore a quella massima ammessa per l'accesso diretto. Il Soggetto Responsabile dovrà richiedere al GSE l'iscrizione al Registro informatico per gli interventi di rifacimento, relativo alla fonte e alla tipologia di impianto per il quale intende richiedere gli incentivi;
- Aggiudicazione degli incentivi partecipando a procedure competitive di Aste al ribasso, gestite dal GSE esclusivamente per via telematica, nel caso di interventi di nuova costruzione, integrale ricostruzione, riattivazione o potenziamento con potenza superiore a un determinato valore di soglia (10 MW per gli impianti idroelettrici, 20 MW per gli impianti geotermoelettrici e 5MW per gli altri impianti a fonti rinnovabili).

Si precisa che, in caso di interventi di potenziamento, per determinare la modalità di accesso agli incentivi, la potenza da considerare corrisponde all'incremento di potenza a seguito dell'intervento.

Il Decreto stabilisce che gli incentivi siano riconosciuti sulla produzione di energia elettrica netta immessa in rete dall'impianto. L'energia elettrica autoconsumata non ha pertanto accesso agli incentivi.

La produzione netta immessa in rete è il minor valore tra la produzione netta dell'impianto e l'energia elettrica effettivamente immessa in rete dallo stesso.

Il Decreto prevede due distinti meccanismi incentivanti, individuati sulla base della potenza, della fonte rinnovabile e della tipologia dell'impianto:

- Una tariffa incentivante omnicomprensiva (To) per gli impianti di potenza fino a 1 MW, determinata dalla somma tra una tariffa incentivante base – il cui valore è individuato per ciascuna fonte, tipologia di impianto e classe di potenza nell'Allegato 1 del Decreto - e l'ammontare di eventuali premi (es. cogenerazione ad alto rendimento, riduzione emissioni, etc.).
- Un incentivo (I) per gli impianti di potenza superiore a 1 MW e per quelli di potenza fino a 1 MW che non optano per la tariffa omnicomprensiva, calcolato come differenza tra la tariffa incentivante base – a cui vanno sommati eventuali premi a cui ha diritto l'impianto - e il prezzo zonale orario dell'energia (riferito alla zona in cui è immessa in rete l'energia elettrica prodotta dall'impianto).

L'energia prodotta dagli impianti che accedono all'incentivo (I) resta nella disponibilità del produttore.

Il DM 6 luglio 2012 individua, per ciascuna fonte, tipologia di impianto e classe di potenza, il valore delle tariffe incentivanti base (Tb) di riferimento per gli impianti che entrano in esercizio nel 2013 (Allegato 1, Tabella 1.1 del Decreto). Le tariffe si riducono del 2% per ciascuno degli anni successivi fino al 2015, fatte salve le eccezioni previste nel caso di mancato raggiungimento dell'80% della potenza del contingente annuo previsto per i registri e per le aste (art. 7, comma 1 del Decreto).

La richiesta di accesso agli incentivi, la richiesta di iscrizione ai Registri e la domanda di partecipazione alle Procedure d'Asta, nonché l'invio

della documentazione - incluse le dichiarazioni sostitutive di atto di notorietà - devono essere effettuate esclusivamente per via telematica utilizzando l'applicazione informatica Portale FER-E, accessibile registrandosi all'Area Clienti del sito GSE.

Resta grande incertezza per quello che succederà dopo il 2015, ossia all'orizzonte temporale di validità del D.M. 6 luglio 2012.

La procedura di iscrizione ai registri ha fatto registrare una grande richiesta di accesso agli incentivi. Già alla prima scadenza il contingente messo a disposizione per l'eolico (fino alla potenza di 5 MW) per i 3 anni è andato completamente assegnato. Ciò fa pensare che i contingenti messi a disposizione per l'eolico siano stati sostanzialmente troppo limitati (60 MW annui per complessivi 180 MW).

Relativamente alle procedure d'asta, per la prima scadenza si è osservato uno scarso interesse degli operatori dovuto soprattutto al timore di tariffe troppo basse: le domande di ammissione agli incentivi sono state inferiori al contingente incentivabile disponibile. Per l'eolico si è arrivati all'88% del contingente annuale disponibile, 442 MW su 500. Per quello in mare una sola richiesta, per un parco da 30 MW in Puglia (poco più del 4% di un contingente triennale da 650 MW).

Il DM 23 giugno 2016

Il presente decreto, fatto salvo il comma 4, disciplina l'incentivazione della produzione di energia elettrica da impianti alimentati da fonti rinnovabili, diverse da quella solare fotovoltaica.

Il decreto ministeriale 6 luglio 2012 continua ad applicarsi agli impianti iscritti in posizione utile nelle graduatorie formate a seguito delle procedure di asta e registro svolte ai sensi del medesimo decreto e agli impianti che accedono direttamente ai meccanismi d'incentivazione, entrati in esercizio nei trenta giorni precedenti alla data di entrata in vigore del presente decreto, a condizione che presentino domanda di accesso agli incentivi nei termini di cui all'art. 21 del decreto ministeriale 6 luglio 2012. Le tariffe determinate ai sensi del medesimo decreto sono attribuite altresì agli impianti di cui all'art. 7, comma 1, lettere b) e c), fermo restando che per tali impianti si applicano le modalità e le condizioni di accesso agli incentivi di cui al presente decreto.

Il presente decreto continua ad applicarsi agli impianti iscritti in posizione utile nelle graduatorie formate a seguito delle procedure di asta e registro svolte ai sensi degli articoli 9, 12, 17 dello stesso.

In base al presente decreto accedono ai meccanismi di incentivazione previa iscrizione in appositi registri in posizione tale da rientrare in limiti specifici di potenza, i seguenti impianti:

- a) gli impianti nuovi, integralmente ricostruiti, riattivati, se la relativa potenza non è superiore alla potenza di soglia;
- b) gli impianti ibridi, la cui potenza complessiva non è superiore al valore di soglia della fonte rinnovabile impiegata;
- c) gli impianti oggetto di un intervento di rifacimento totale o parziale, nei limiti di contingenti e con le modalità stabiliti all'art. 17;
- d) gli impianti oggetto di un intervento di potenziamento, qualora la differenza tra il valore della potenza dopo l'intervento e quello della potenza prima dell'intervento non sia superiore al valore di soglia vigente per impianti alimentati dalla stessa fonte.

Accedono ai meccanismi di incentivazione di cui al presente decreto a seguito di partecipazione a procedure competitive di aste al ribasso i seguenti impianti:

a) gli impianti di cui al comma 1, lettere a) e b), la cui potenza è superiore alla pertinente potenza di soglia;

b) gli impianti oggetto di un intervento di potenziamento qualora la differenza tra il valore della potenza dopo l'intervento e quello della potenza prima dell'intervento sia superiore al valore di soglia vigente per gli impianti alimentati dalla stessa fonte.

Possono accedere direttamente ai meccanismi di incentivazione di cui al presente decreto:

a) gli impianti eolici e alimentati dalla fonte oceanica di potenza fino a 60 kW;

b) gli impianti idroelettrici di potenza nominale di concessione fino a 250 kW che abbiano specifiche caratteristiche riportate all'art.4 del DM.

c) gli impianti alimentati a biomassa di cui all'art. 8 comma 4, lettere a) e b), di potenza fino a 200 kW e gli impianti alimentati a biogas di potenza fino a 100 kW;

d) gli impianti oggetto di un intervento di potenziamento, qualora la differenza tra il valore della potenza dopo l'intervento e quello della potenza prima dell'intervento non sia superiore ai valori massimi di potenza di cui alle lettere a), b) e c);

e) gli impianti oggetto di rifacimento aventi potenza complessiva, a valle dell'intervento, non superiore ai valori massimi di potenza di cui alle lettere a), b) e c);

f) gli impianti realizzati con procedure ad evidenza pubblica da amministrazioni pubbliche, anche tra loro associate, ivi inclusi i consorzi di bonifica, aventi potenza fino al doppio del livello massimo indicato alle lettere da a) a c);

g) gli impianti solari termodinamici di potenza fino a 100 kW

Il Decreto Rinnovabili ha messo a disposizione, per l'anno 2016, oltre 400 mln di euro per una potenza incentivabile superiore a 1.300 MW. Come evidenziato nella tabella che segue, si noti che il settore eolico e quello idroelettrico beneficeranno di un contingente di potenza incentivabile maggiore rispetto a quello messo a disposizione con gli ultimi accessi ai meccanismi di incentivazione – aste e registri – nel 2015.

La tabella che segue rappresenta, per tutte le tipologie di fonti incentivate, le ragioni sottese all'allocazione delle risorse.

	Mln euro	MW	Logica di allocazione
Eolico on-shore	85	860	Si tratta di un settore a basso costo incentivo, che ha dimostrato di poter sviluppare un'ampia concorrenza sulle procedure di accesso.
Eolico off-shore	10	30	La previsione consente di recuperare investimenti già avviati nel settore e sperimentare il regime di aiuto su una tecnologia non diffusa in Italia.
Idroelettrico	61	80	Come per l'eolico, si tratta di una tecnologia a costo d'incentivazione relativamente basso, con un buon potenziale di crescita soprattutto di piccoli impianti e buone ricadute sulla filiera nazionale.
Geotermico	37	50	Oltre alla geotermia tradizionale, il decreto indirizza il sostegno in modo prioritario verso tecnologie innovative a basso impatto ambientale.
Biomasse	105	90	La valorizzazione energetica di scarti e residui rappresenta un'importante modalità d'integrazione tra agricoltura ed energia e di promozione dell'economia circolare con positive ricadute sull'economia territoriale.
Rifiuti	10	50	Si offre uno strumento per la chiusura del ciclo rifiuti, nel rispetto della gerarchia europea di priorità di trattamento.
Solare termodinamico	98	120	Sostegno a tecnologie innovative, su cui il nostro Paese ha sviluppato importanti brevetti, con forti potenziali di sviluppo su mercati esteri.
Rifacimenti	29	90	L'obiettivo è il mantenimento in efficienza della potenza (in particolare eolica e idrica) esistente, a costi contenuti e con un miglioramento dell'efficienza impiantistica e senza ulteriori impatti ambientali.
Totale	435	1.370	

La possibilità di richiedere l'accesso agli incentivi cessa decorsi 30 giorni dal raggiungimento della prima delle seguenti date:

- 1 dicembre 2016 (o 1 dicembre 2017 per gli impianti ad accesso diretto, i.e. senza necessità di partecipazione alle procedure di asta o registri);
- Data di raggiungimento di un costo indicativo annuo medio degli incentivi di 5,8 miliardi di Euro l'anno.

È utile rilevare che il D.M. 6 luglio 2012 non è stato completamente abrogato e sostituito. Tale decreto continua infatti ad applicarsi:

- Agli impianti iscritti in posizione utile nelle graduatorie formate a seguito delle procedure di asta e registro svolte ai sensi dello stesso D.M. 6 luglio 2012;
- Agli impianti che accedono direttamente ai meccanismi di incentivazione, entrati in esercizio nei 30 giorni precedenti l'entrata in vigore del Decreto Rinnovabili (i.e. tra il 31 maggio e il 29 giugno 2016),
- Continuano poi ad applicarsi le tariffe incentivanti e gli eventuali premi fissati dal D.M. 6 luglio 2012, ferma restando l'applicazione delle modalità e delle condizioni di accesso agli incentivi stabilite dal Decreto Rinnovabili;
- Agli impianti che accedono direttamente agli incentivi ai sensi del Decreto Rinnovabili, a condizione che tali impianti entrino in esercizio entro un anno dalla data di entrata in vigore del Decreto Rinnovabili (i.e. entro il 29 giugno 2017);
- Agli impianti iscritti in posizione utile nelle procedure di registro svolte ai sensi del Decreto Rinnovabili, a condizione che entrino in esercizio entro un anno dalla data di entrata in vigore del Decreto Rinnovabili (i.e. entro il 29 giugno 2017).

Il Decreto Rinnovabili prevede diverse modalità di incentivazione per gli impianti di nuova costruzione a seconda della potenza degli stessi.

Tariffa incentivante onnicomprensiva Incentivo.

Tariffa incentivante onnicomprensiva	Incentivo
Per impianti di potenza inferiore a 500 kW*. La tariffa corrisponde alla somma tra la tariffa incentivante base ricavata per ciascuna fonte e tipologia di impianto dall'allegato 1 al Decreto e l'ammontare degli eventuali premi ai quali ha diritto l'impianto. La tariffa comprende anche la remunerazione dell'energia che viene ritirata dal GSE.	Per impianti di potenza inferiore a 500 kW* e per impianti di potenza superiore a 500 kW. L'incentivo corrisponde alla differenza tra la tariffa incentivante base – alla quale devono essere sommati eventuali premi a cui l'impianto ha diritto – e il prezzo zonale orario dell'energia. L'energia prodotta dagli impianti rimane nella disponibilità del produttore.
*In caso di potenza inferiore alla nuova soglia di 500 kW possono optare per l'una o l'altra modalità di incentivazione.	

Come in passato, la tariffa incentivante onnicomprensiva e gli incentivi previsti dal Decreto Rinnovabili sono alternativi alle modalità di ritiro dell'energia di cui all'art. 13 del D. Lgs. 387/2003 e all'accesso del meccanismo dello scambio sul posto.

Il Decreto Rinnovabili, analogamente al D.M. 6 luglio 2012, prevede tre diverse modalità di accesso ai meccanismi di incentivazione, a seconda della potenza degli impianti:

- Accesso diretto per impianti di piccole dimensioni;
- Iscrizione ad appositi registri per impianti di medie dimensioni;
- Aggiudicazione di procedure di asta al ribasso per impianti di grandi dimensioni (>5MW).

I bandi per la partecipazione ai registri e alle procedure d'asta saranno pubblicati dal GSE. Decorsi 10 giorni dalla pubblicazione dei bandi, i soggetti responsabili degli impianti avranno a disposizione:

- 60 giorni per la presentazione delle domande di iscrizione al registro informatico;
- 90 giorni per la presentazione delle domande di partecipazione alle procedure pubbliche d'asta al ribasso.

Per il DM il nuovo criterio di calcolo del costo cumulato degli incentivi e' previsto che per il calcolo del prezzo dell'energia di riferimento non si applica più quello dell'anno precedente o, a seconda del caso, di quello in corso, ma un media dei prezzi nei 24 mesi precedenti e nei 12 successivi (come risultanti dagli esiti del mercato a termine pubblicati sul sito del GME).

Tale nuovo sistema di calcolo consente – secondo le valutazioni degli analisti – di posticipare sensibilmente la data stimata per il raggiungimento del limite di 5,8 milioni e quindi di fugare le preoccupazioni di investitori e finanziatori riguardo ad un imminente stop degli incentivi. La soluzione rimane, comunque, provvisoria considerato che il Decreto Rinnovabili espressamente prevede il termine per l'accesso al contingente al 31 dicembre 2016 (salve le eccezioni espressamente previste).

La finestra temporale per un nuovo accesso ai meccanismi di incentivazione, seppur circoscritta a 6 mesi, appare sufficiente a restituire agli operatori la possibilità di investire nel mercato delle rinnovabili.

Peraltro, nonostante la limitata portata temporale del decreto, il nuovo metodo di calcolo del costo cumulato annuo – e quindi della disponibilità di finanziamento degli incentivi – sembra suggerire un'intenzione del legislatore di adottare un nuovo decreto, che consideri l'orizzonte temporale successivo al 31 dicembre 2016. Il Decreto Rinnovabili sembra quindi costituire una disciplina "temporanea" rispetto ad un ulteriore provvedimento che, nelle dichiarazioni del Governo, disciplinerà il sistema degli incentivi con un orizzonte temporale triennale. Ciò nonostante, merita sottolineare come il Decreto Rinnovabili introduca previsioni di favore per gli impianti idonei iscritti nei registri precedenti – quindi, per lo più impianti sotto i 5 MW – ma in posizione non utile poiché non rientrati nel contingente incentivato. Questi impianti, se entrassero in esercizio entro il 30 giugno 2017, beneficerebbero delle più favorevoli tariffe incentivanti stabilite dal D.M. 6 luglio 2012. In sintesi, il Decreto Rinnovabili sembra dunque presentare luci ed ombre. Sicuramente positiva la scelta di mettere a disposizione ulteriori 1370 MW di contingente incentivato corrispondenti a 435 milioni di euro: sufficienti a dare nuova linfa al mercato. D'altro lato, l'articolo 29 sul frazionamento sembra un'occasione persa per regolare situazioni complesse per le quali è necessario un chiarimento definitivo nell'interesse del settore. Il nuovo decreto ministeriale del 23.06.2016 ha stabilito i nuovi incentivi e le relative regole applicative per l'ottenimento degli stessi, in particolare ha ridotto notevolmente gli incentivi previsti dal precedente decreto ministeriale del 6.07.2012 ed ha inserito la necessità per la partecipazione alle aste della presentazione di fidejussioni bancarie e non più assicurative a garanzia della realizzazione dell'impianto. Tali modifiche hanno reso necessario che gli impianti da realizzare siano più performanti ovvero capaci di produrre il massimo quantitativo di energia diminuendo gli investimenti e quindi riducendo il numero di aerogeneratori, ma prevedendo l'utilizzo delle tecnologie più moderne.

Il DM 4 Luglio 2019

Il nuovo decreto 4 luglio 2019 riguardante gli incentivi alle fonti rinnovabili per il triennio 2019-2021 (il "Nuovo DM FER") è stato approvato dai Ministeri dello Sviluppo Economico e dell'Ambiente, è stato pubblicato nella Gazzetta Ufficiale n. 186 del 9 agosto 2019 ed è entrato in vigore il 10 agosto 2019.

L'obiettivo della norma è sostenere la produzione di energia da fonti rinnovabili per il raggiungimento dei target europei al 2030 definiti nel Piano Nazionale Integrato per l'Energia e il Clima (PNIEC), attraverso la definizione di incentivi e procedure indirizzati a promuovere l'efficacia, l'efficienza e la sostenibilità, sia in termini ambientali che economici, del settore.

Il provvedimento, in particolare, incentiva la diffusione di impianti fotovoltaici, eolici, idroelettrici e a gas di depurazione.

La disciplina contenuta nel Nuovo DM FER è in gran parte simile a quella prevista nel DM 2016.

L'accesso agli incentivi potrà avvenire unicamente mediante iscrizione ai registri e partecipazione alle procedure competitive d'asta. Diversamente da quanto previsto nel DM 2016, il Nuovo DM FER elimina l'accesso diretto per gli impianti di piccola taglia.

Un cambiamento significativo è rappresentato dalle nuove soglie di potenza discriminanti l'accesso agli incentivi mediante iscrizione nei registri rispetto alla partecipazione alle aste al ribasso. Tale soglia, che ai sensi del DM 2016 era di 5 MW di potenza per tutte le fonti, è stata ridotta a 1 MW. In sintesi, gli impianti - sia nuovi, ripotenziati o ristrutturati - con potenza tra 0 e 1 MW accedono tramite registri; mentre gli impianti con potenza superiore a 1 MW accedono tramite aste. Tale novità viene giustificata facendo riferimento ai risultati dei registri ex DM 2016 che hanno visto in molti casi la saturazione dei contingenti.

Altro elemento di novità è il raggruppamento degli impianti in due categorie distinte per fonte energetica, ciascuna delle quali concorrerà nel medesimo registro o nella medesima procedura d'asta. Tali categorie sono (A) eolico e fotovoltaico, (A-2) solo per i registri, impianti fotovoltaici i cui moduli sono installati in sostituzione di eternit, e (B) idroelettrico e impianti alimentati a gas. Ad esse si affianca poi la terza categoria degli impianti oggetto di rifacimento. Anche in questo caso la scelta è orientata dalla possibilità di far competere diverse categorie di impianti con analoghe potenzialità di riduzione dei costi.

Sono previsti sette round di registri e aste, vale a dire uno ogni 4 mesi a partire dal primo a settembre 2019 e terminando con l'ultimo a settembre 2021

Viene infine introdotta la possibilità di partecipare alle aste ed ai registri anche agli aggregati costituiti da più impianti appartenenti al medesimo gruppo e che abbiano nel caso dei registri una potenza unitaria superiore a 20 kW e una potenza aggregata complessiva non superiore a 1 MW, e (ii) per le aste una capacità unitaria tra i 20 kW e i 500 kW e una potenza aggregata complessiva non superiore a 1 MW.

Sia per le aste che per i registri è stato introdotto, tra i criteri di priorità, l'antiorità della data ultima di completamento della domanda di partecipazione alla procedura; i partecipanti dovranno quindi, a parità di requisiti con altri progetti, cercare di formalizzare la propria partecipazione nel minor tempo possibile al fine di guadagnare ulteriori possibilità di risultare aggiudicatari.

Per quanto riguarda le tariffe, è confermato che gli impianti che entreranno in operazione entro 1 anno dall'entrata in vigore del Nuovo DM FER, beneficeranno dalle tariffe più alte previste dal DM 2016.

La SEN – Strategia Energetica Nazionale

Nel 2017 è stata varata la Strategia energetica nazionale (SEN) che definisce la politica energetica italiana per i prossimi dieci anni.

Il documento prevede la chiusura di tutte le centrali a carbone entro il 2025, il 28% dei consumi energetici coperti da fonti rinnovabili, di questi il 55% riguarda l'elettricità. In termini di efficienza energetica la Sen prevede una riduzione del 30% dei consumi entro il 2030.

Tra gli obiettivi anche il rafforzamento della sicurezza di approvvigionamento, la riduzione dei gap di prezzo dell'energia e la promozione della mobilità pubblica e dei carburanti sostenibili. Un percorso che entro il 2050 prevede, in linea con la strategia europea, la riduzione di almeno l'80 per cento delle emissioni rispetto al 1990, per contrastare i cambiamenti climatici.

In particolare, gli 8 gigawatt di potenza coperta da centrali a carbone dovranno uscire dal mix energetico nazionale entro il 2025, con cinque anni di anticipo rispetto alla prima versione la SEN che prevedeva la chiusura di tutte le centrali a carbone entro il 2030. **Perché questo avvenga l'effetto nimby dovrà essere annullato, i cittadini dovranno essere consapevoli della di accettare nuovi impianti a fonti rinnovabili e di ridurre i consumi. Servirà, soprattutto, la collaborazione delle amministrazioni locali che non potranno mettere alcun veto sulla realizzazione di nuovi impianti a fonti rinnovabili.**

Il documento fissa il **28% di rinnovabili** sui consumi complessivi al 2030 rispetto al 17,5% del 2015. Nel dettaglio, si dovrà arrivare al 2030 con il **55% dei consumi elettrici di energia prodotta da rinnovabili** e del 30% per i consumi termici.

2.2.4 La politica energetica della Puglia

Per quanto riguarda la Regione Puglia, la Giunta Regionale ha preso atto dello studio per l'elaborazione del Piano Energetico Regionale con deliberazione n. 1409 del 30/09/2002. In esso vengono posti come obiettivi prioritari l'individuazione di bacini energetici territoriali, il risparmio energetico, lo sviluppo delle fonti rinnovabili per la produzione di energia, la riduzione in atmosfera di CO₂ e altri gas ad effetto serra e la destinazione di risorse finanziarie per la realizzazione degli interventi.

Inoltre, nel dicembre 2002, è stato approvato lo schema di Convenzione tra l'Ente per le nuove tecnologie, l'Energia e l'Ambiente (Enea) e la Regione Puglia. Il documento si inquadra nell'ambito della collaborazione nel campo delle energie rinnovabili, in seno al Progetto "Optires". L'articolazione del progetto si basa su varie fasi che interessano in particolare la futura elaborazione del Piano Energetico Regionale come:

- La raccolta dei dati geografici, energetici, etc. relative alle regione;
- Le analisi della situazione e definizione degli scenari possibili;
- La proposta di un piano di utilizzo FER e quindi disseminazione dei risultati in ambito regionale a P.A., investitori, associazioni di categoria (...).

In tale ambito, Regione ed Enea sono impegnate, in relazione alle proprie competenze, in varie azioni a promuovere lo sviluppo delle fonti rinnovabili di energia, compresa l'individuazione delle barriere allo sviluppo.

La Giunta Regionale pugliese ha emanato la Deliberazione 31 maggio

2005, n. 716 "Procedimento per il rilascio delle autorizzazioni alla costruzione ed esercizio di impianti per la produzione di energia elettrica da fonti rinnovabili" in recepimento del Decreto Legislativo 29 dicembre 2003, n. 387, per la disciplina il procedimento di autorizzazione unica. La delibera, successivamente integrata e modificata con la Deliberazione di Giunta regionale 14 ottobre 2006 n. 1550, definisce direttive contenenti regole chiare e procedure certe per la costruzione e realizzazione di impianti a fonti rinnovabili. Essa fissa anche dei paletti a garanzia delle ricadute occupazionali nei territori interessati e approva, tra l'altro, le prescrizioni tecniche, gli adempimenti degli enti locali, i requisiti soggettivi previsti per i proponenti, nonché la procedura di autorizzazione. La direttiva individua la struttura responsabile dell'istruttoria, degli adempimenti procedurali e dell'adozione del provvedimento finale nel settore Industria ed Energia dell'Assessorato allo Sviluppo Economico.

La Regione Puglia, a fine 2005, ha provveduto a dare incarico per la redazione del Piano Energetico Ambientale Regionale (P.E.A.R.). L'incarico ha previsto una specifica fase di relazione di Valutazione Ambientale Strategica (VAS) che ha accompagnato la redazione del Piano ed un'attività di supporto tecnico all'Amministrazione Regionale nella fase di consultazione con gli enti locali, le realtà socio-economiche e le associazioni. La Giunta regionale, a marzo 2006, ha preso atto delle prime linee di indirizzo per la predisposizione del PEAR. Il documento "Bilancio energetico regionale e documento preliminare per la discussione" comprende tanto punti inderogabili, quali, ad esempio, il no al nucleare, quanto un variegato ventaglio di ipotesi tra le quali un forte ricorso alle fonti rinnovabili, seppur dopo una attenta valutazione delle localizzazioni. Riguardo agli impianti da fonte eolica, la Giunta regionale, nelle more del PEAR, ha emanato una moratoria (legge regionale 11 agosto 2005, n. 9 "Moratoria per le procedure di valutazione d'impatto ambientale e per le procedure autorizzative in materia di impianti di energia eolica") per le procedure di valutazione d'impatto ambientale e per le procedure autorizzative ex 387/2003, durata fino a giugno 2006.

Con la delibera n.827 del 8/6/2007 la Giunta Regionale ha finalmente adottato il Piano Energetico Ambientale Regionale (P.E.A.R.).

Il P.E.A.R. contiene indirizzi e obiettivi strategici in campo energetico in un orizzonte temporale di dieci anni e vuole costituire il quadro di riferimento per i soggetti pubblici e privati che, in tale campo, assumono iniziative nel territorio della Regione Puglia. Diversi sono i fattori su cui si inserisce questo processo di pianificazione, tra cui:

- **La necessità di valutare in forma più strutturale e meno occasionale le fonti rinnovabili** e l'efficienza energetica degli approvvigionamenti delle tradizionali fonti energetiche primarie, nel contesto della sicurezza e del loro impatto sull'ambiente.

Con Deliberazione della Giunta Regionale 28 marzo 2012, n. 602 sono state individuate le modalità operate per l'aggiornamento del Piano Energetico Ambientale Regionale affidando le attività ad una struttura tecnica costituita dai servizi Ecologia, Assetto del Territorio, Energia, Reti ed Infrastrutture materiali per lo sviluppo e Agricoltura. Con medesima DGR la Giunta Regionale, in qualità di autorità procedente, ha demandato all'Assessorato alla Qualità dell'Ambiente, Servizio Ecologia – Autorità Ambientale, il coordinamento dei lavori per la redazione del documento di aggiornamento del PEAR e del Rapporto Ambientale finalizzato alla Valutazione Ambientale Strategica.

La revisione del PEAR è stata disposta anche dalla Legge Regionale n. 25 del 24 settembre 2012 che ha disciplinato agli artt. 2 e 3 le modalità per l'adeguamento e l'aggiornamento del Piano e ne ha previsto l'adozione da parte della Giunta Regionale e la successiva approvazione da parte del Consiglio Regionale.

La DGR n. 1181 del 27.05.2015 ha, in ultimo, disposto l'adozione del documento di aggiornamento del Piano nonché avviato le consultazioni della procedura di Valutazione Ambientale Strategica (VAS), ai sensi dell'art. 14 del DLgs 152/2006 e ss.mm.ii..

Da ultimo, la Giunta Regionale, con D.G.R. n. 1390 dell'8 agosto 2017, ha dato avvio alla revisione del documento di aggiornamento del PEAR.

Come si evince dalla Relazione che accompagna l'aggiornamento al PEAR vigente: "l'aggiornamento del vigente PEAR è riferito specificatamente alle fonti energetiche rinnovabili (FER) ed alle strategie per garantire il raggiungimento degli obiettivi regionali del BurdenSharing, di cui al DM 15/3/2012".

Una particolare attenzione è riservata alla produzione energetica da eolico riguardo al quale il Piano rileva, in primo luogo, il forte incremento registratosi negli ultimi anni in Puglia, anche a causa dei progressi nella costruzione di aerogeneratori sempre più "alti" (e quindi capaci di "catturare" il vento anche in pianura) e sempre più efficienti.

Obiettivo generale del Piano è quello di incentivare lo sviluppo della risorsa eolica, nella consapevolezza che ciò contribuisce a diminuire l'impatto complessivo sull'ambiente della produzione di energia elettrica.

D'altra parte, dati i rischi di uno sviluppo incontrollato, come già in corso in alcune aree del territorio regionale, il Piano sollecita l'identificazione di criteri di indirizzo in modo da evitare grosse ripercussioni anche sull'accettabilità sociale degli impianti.

La Regione Puglia ha recepito le Linee Guida Nazionali con l'emanazione del **Regolamento Regionale 30 dicembre 2010 n. 24 "Regolamento attuativo del Decreto del Ministero per lo Sviluppo Economico del 10 settembre 2010, "Linee Guida per l'autorizzazione degli impianti alimentati da fonti rinnovabili", recante la individuazione di aree e siti non idonei alla installazione di specifiche tipologie di impianti alimentati da fonti rinnovabili nel territorio della Regione Puglia**". In riscontro al DM 10 settembre 2010 (Linee Guida Nazionali) il R.R. 24/2010 individua le aree e siti non idonei alla installazione di specifiche tipologia di impianti alimentati da fonti rinnovabili.

Si evidenzia come il RR 24/2010 non si applica ai progetti d'impianti eolici ricadenti nel campo di applicazione del Regolamento Regionale n.16 del 4 ottobre 2006 (art. 5 comma 1 del RR 24/2010). L'impianto di progetto, pertanto, risulta escluso dall'ambito di applicabilità di tale regolamento (al paragrafo 5.7 si riporta comunque una valutazione della rispondenza dell'intervento alle disposizioni dello stesso, tenendo presente del fatto che le eventuali interferenze non ne determinano l'incompatibilità).

Figura 4: Elenco delle principali norme e indirizzi regionali in materia di sviluppo delle FER.

Ente	Norma o Indirizzo	Data	Principali contenuti
Regione Puglia	Deliberazione n.1409 del 30.09.2002	2002	La Giunta Regionale ha preso atto dello studio per l'elaborazione del Piano Energetico Regionale.
Regione Puglia	Convenzione tra l'Enea e la Regione Puglia	2002	La convenzione muove dagli impegni assunti dall'Italia con il protocollo di Kyoto. In essa si sottolinea che il raggiungimento dell'obiettivo di coprire, entro il 2010, il 12% dell'intero fabbisogno di energia con il ricorso alle fonti rinnovabili di energia richiede un notevole impegno a tutti i livelli dalla ricerca e sviluppo, alla gestione e programmazione, all'uso delle risorse di energia e che dato che molte competenze di gestione sono ad aggio delle autorità regionali esse sono chiamate a concorrere al raggiungimento degli obiettivi generali. L'Enea partecipa nell'ambito del programma Comunitario Altener ad un progetto chiamato Optires "A Planning Tool for the Optimal Regional Integration of Renewable Energy Sources", che vede la partecipazione di sette partners che analizzeranno cinque realtà regionali appartenenti al bacino del Mediterraneo: Pirenei Orientali (Francia), Castilla La Mancha (Spagna), Villa Nova de Gaia (Portogallo), Peloponneso (Grecia) e la Puglia per l'Italia. Tale progetto intende promuovere lo sviluppo delle fonti rinnovabili (FER) a livello locale, effettuando analisi sulle potenzialità, definendo scenari e proponendo di concerto con autorità regionali possibili politiche di intervento. Nel corso del progetto sarà applicata una metodologia che si basa essenzialmente sull'acquisizione ed elaborazione dei dati geografici del territorio, come la cartografia stradale, elevazione, morfologia, copertura ed uso del suolo etc. e dei dati relativi alla FER quali l'insolazione, ventosità, disponibilità di residui agricoli forestali ed industriali, flussi d'acqua specifici, etc..
Regione Puglia	DGR 2 marzo 2004, n. 131	2004	Linee Guida per la valutazione ambientale degli impianti eolici. NON PIU' VIGENTI A SEGUITO DELL'ENTRATA IN VIGORE DEL PEAR (DGR 827/2007)
Regione Puglia	D.G.R. n. 716 del 31.05.2005	2005	Procedimento per il rilascio delle autorizzazioni alla costruzione ed esercizio di impianti per la produzione di energia elettrica da fonti rinnovabili" in recepimento del Decreto Legislativo 29 dicembre 2003, n. 387, per la disciplina il procedimento di autorizzazione unica.
Regione Puglia	legge regionale n.9 del 11/05/2005,	2005	Moratoria per le procedure di valutazione d'impatto ambientale e per le procedure autorizzative in materia di impianti di energia eolica - DICHIARATA INCOSTITUZIONALE
Regione Puglia	Regolamento regionale 4 ottobre 2006, n. 16	2006	Regolamento per la realizzazione di impianti eolici nella Regione Puglia - ABROGATO
Regione Puglia	P.E.A.R (deliberazione n.827 del 08.06.2007)	2007	PIANO ENERGETICO AMBIENTALE REGIONALE
Regione Puglia	D.G.R. n. 35/2007	2007	Procedimento per il rilascio delle autorizzazioni alla costruzione ed esercizio di impianti per la produzione di energia elettrica da fonti rinnovabili" in recepimento del Decreto Legislativo 29 dicembre 2003, n. 387, per la disciplina il procedimento di autorizzazione unica.
Regione Puglia	Legge regionale n. 31 del 21 ottobre 2008	2008	Disciplina dei procedimenti amministrativi per l'autorizzazione degli impianti da fonti rinnovabili.
Regione Puglia	DGR 3 marzo 2010, n. 595	2010	Direttive delle procedure per il rilascio dell'autorizzazione unica per realizzare impianti eolici - Chiarimenti e limiti di applicabilità della Dgr 2467/2008 di modifica della Dgr 1462/2008
Regione Puglia	DGR n. 3029 del 31 dicembre 2010	2010	Dal 1° gennaio 2011 la disciplina in materia di autorizzazione unica degli impianti alimentati da fonti rinnovabili è regolata dalla DGR n. 3029/2010 che ha recepito le Linee guida nazionali abrogando la

Ente	Norma o Indirizzo	Data	Principali contenuti
			precedente Dgr n. 35/2007.
Regione Puglia	Regolamento regionale 30 dicembre 2010, n. 24	2010	Individuazione di aree e siti non idonei alla installazione di impianti a fonti rinnovabili in recepimento delle Linee Guida Nazionali.

2.2.5 Il contributo dell'impianto eolico di progetto

La realizzazione dell'impianto eolico di progetto è in linea con gli obiettivi della programmazione energetica ambientale internazionale, nazionale, regionale che prevede l'incentivo all'uso razionale delle fonti energetiche rinnovabili.

La realizzazione dell'impianto eolico di progetto rispecchia gli obiettivi del PEAR e della SEN che promuovono, tra le altre cose, l'incentivo alla produzione di energia elettrica da fonti rinnovabili, favorendo la riduzione delle emissioni in atmosfera, in particolar modo di CO₂.

2.2.6 Coerenza del progetto con gli obiettivi europei e nazionali.

Il progetto si inquadra nell'ambito della produzione di energia elettrica da fonte rinnovabile e, in relazione alla tipologia di generazione, risulta coerente con gli obiettivi enunciati all'interno di quadri programmatici e provvedimenti normativi comunitari, nazionali e regionali.

La coerenza si evidenzia sia in termini di adesione alle scelte strategiche energetiche e sia in riferimento agli accordi globali in tema di contrasto ai cambiamenti climatici (in particolare, il protocollo di Parigi del 2015 ratificato dall'Unione Europea); in particolare è opportuno richiamare gli impegni definiti per il 2030 dalla Strategia Energetica Nazionale del novembre 2017 che pone come fondamentale l'ulteriore promozione dello sviluppo e diffusione delle tecnologie rinnovabili (in particolare quelle relative a eolico e fotovoltaico, riconosciute come le più mature e economicamente vantaggiose) e il raggiungimento dell'obiettivo per le rinnovabili elettriche del 55% al 2030 rispetto al 33,5% fissato del 2015.

La SEN 2017, risulta perfettamente coerente con lo scenario a lungo termine del 2050 stabilito dalla Road Map europea che prevede la riduzione di almeno l'80% delle emissioni rispetto al 1990 e rispetto agli obiettivi al 2030 risulta in linea con il Piano dell'Unione dell'Energia.

Data la particolarità del contesto ambientale e paesaggistico italiano, la SEN 2017 pone grande rilievo alla compatibilità tra obiettivi energetici ed esigenze di tutela del paesaggio.

Si tratta di un tema che riguarda soprattutto le fonti rinnovabili con maggiore potenziale residuo sfruttabile, cioè eolico e fotovoltaico, che si caratterizzano come potenzialmente impattanti per alterazioni percettive (eolico) e consumo di suolo (fotovoltaico).

Per la questione eolico e paesaggio, la SEN 2017 propone

“... un aggiornamento delle linee guida per il corretto inserimento degli impianti eolici nel paesaggio e sul territorio, approvate nel 2010, che consideri la tendenza verso aerogeneratori di taglia crescente e più efficienti, per i quali si pone il tema di un adeguamento dei criteri di analisi dell'impatto e delle misure di mitigazione. Al contempo, occorre considerare anche i positivi effetti degli impianti a fonti rinnovabili, compresi gli eolici, in termini di riduzione dell'inquinamento e degli

effetti sanitari, al fine di pervenire a una valutazione più complessiva degli effettivi impatti.”

In generale, per l'attuazione delle strategie sopra richiamate, gli impianti di produzione di energia elettrica da fonti rinnovabili sono dichiarati per legge di pubblica utilità ai sensi del D.lgs 387/2003 e del DM del settembre 2010 recante Linee Guida per l'autorizzazione Unica di impianti FER.

2.2.7 Burden Sharing

La promozione delle energie rinnovabili - energia eolica, solare (termica e fotovoltaica), idraulica, mareomotrice, geotermica e da biomassa - costituisce da tempo uno degli obiettivi principali della politica dell'Unione europea nel settore energetico, in quanto dallo sviluppo del settore delle energie alternative può derivare non solo un importante contributo al raggiungimento degli obiettivi stabiliti dal Protocollo di Kyoto (vedi in proposito la scheda Il Protocollo di Kyoto), ma anche una riduzione della dipendenza dell'Unione europea (UE) dalle importazioni di combustibili fossili (in particolare gas e petrolio). L'Unione Europea ha varato una serie di provvedimenti che fissano in modo vincolante il percorso che si intende intraprendere fino al 2020, per contrastare gli effetti sul clima dell'attuale livello di consumo energetico:

- il 20% dell'energia primaria dovrà essere prodotta con fonti rinnovabili;
- le emissioni in atmosfera dovranno essere ridotte di un ulteriore 20%;
- 20% di risparmio energetico, da ottenere soprattutto attraverso un ampio recupero di efficienza energetica.

Nel pacchetto di misure approvato dall'UE il 23 gennaio 2008 rientra anche una proposta di direttiva sulla promozione delle energie rinnovabili (riguardante in particolare i settori dell'elettricità, del riscaldamento-raffreddamento e dei trasporti), con la quale furono fissati obiettivi giuridicamente vincolanti per ciascuno Stato membro, tali da incrementare la quota complessiva di energie rinnovabili sul consumo energetico finale della UE, pari all'8,5%, fino al 20% nel 2020. **Per l'Italia l'incremento finale, entro il 2020, dovrà essere non inferiore al 17%.**

Con **Decreto del Ministero dello Sviluppo Economico del 15 marzo 2012 (cd Decreto Burden Sharing)**, in attuazione dell'articolo 37, comma 6, del decreto legislativo n. 28 del 2011 e nel rispetto dei criteri di cui all'articolo 2, comma 167, della legge n. 244 del 2007 e successive modificazioni, sono stati definiti e quantificati gli obiettivi intermedi e finali che ciascuna Regione e Provincia autonoma deve conseguire ai fini del raggiungimento degli obiettivi nazionali fino al 2020 in materia di quota complessiva di energia da fonti rinnovabili sul consumo finale lordo di energia e di quota di energia da fonti rinnovabili nei trasporti. Lo stesso Decreto, in attuazione dell'articolo 37, comma 6, del decreto legislativo n. 28 del 2011, ha definito le modalità di gestione dei casi di mancato raggiungimento degli obiettivi da parte delle Regioni e delle Province autonome, in coerenza con quanto previsto dall'articolo 2, comma 170, della legge n. 244 del 2007.

Per la quantificazione degli obiettivi da assegnare a ciascuna regione e provincia autonoma, si è assunto a riferimento gli obiettivi nazionali definiti nel PAN (Piano di Azione Nazionale).

L'articolo 3 della Direttiva 2009/28/CE richiede che ogni Stato membro assicuri:

- che la propria quota di energia fonti rinnovabili (FER) sul consumo energetico finale lordo (CFL) nel 2020 sia almeno

pari al proprio obiettivo nazionale (Come già detto, tale obiettivo per l'Italia è fissato pari al 17%);

- che la propria quota di energia da fonti rinnovabili in tutte le forme di trasporto nel 2020 sia almeno pari al 10% del consumo finale di energia nel settore dei trasporti.

Secondo il Piano Azione Nazionale per lo sviluppo delle fonti rinnovabili, presentato dall'Italia il 31 luglio 2010 alla Commissione europea gli obiettivi vincolanti:

- il Consumo energetico Finale Lordo CFL al 2020 è posto pari a 133 Mtep e conseguentemente l'obiettivo del 17% richiede uno sviluppo delle FER pari a 22,6 Mtep.
- per quanto riguarda l'obiettivo del 10% sui trasporti, considerando i criteri previsti dalla Direttiva, il valore dei consumi stimato al 2020 è pari a circa 35,3 Mtep, e quindi, l'impiego di FER per trasporti al 2020 è pari a circa 3,5 Mtep.

Coerentemente con la logica della Direttiva 2009/28/CE, per conseguire l'obiettivo nazionale di sviluppo delle FER, il PAN opera su due fronti: la riduzione del CFL e l'incremento dell'impiego delle FER.

Per ciascuna Regione e provincia autonoma, sono definite le ripartizioni al 2020 dei valori di CFL (consumi finali lordi), FER-E (consumi da fonti rinnovabili prodotta in Italia), FER-C (consumi di fonti rinnovabili per il riscaldamento e raffreddamento) in coerenza con gli obiettivi definiti dal PAN e secondo la metodologia definita nell'Allegato 2 al DM 15 marzo 2012.

In particolare, con riferimento alla regione Puglia, i valori dei CFL regionali al 2020, suddivisi in consumi elettrici e non elettrici (riscaldamento e raffrescamento e trasporti - esclusa la parte elettrica) sono:

	Consumi elettrici [ktep]	Consumi non elettrici [ktep]	Totale [ktep]
Puglia	1998	7532,7	9531

I valori dei consumi regionali da fonti rinnovabili al 2020, suddivisi secondo le componenti FER-E e FER-C per la Puglia sono:

	FER-E [ktep]	FER-C [ktep]	Totale [ktep]
Puglia	844,6	512,9	1357

L'obiettivo regionale sulla quota di consumo da fonti rinnovabili al 2020, inteso come rapporto tra i valori del consumo da FER e CFL, per la Puglia è riportato nella tabella a seguire:

	CFL [ktep]	Consumi [ktep]	FER Obiettivo regionale al 2020%
Puglia	9531	1357	14,2

Per ciascuna regione e provincia autonoma sono definiti, per gli anni intermedi 2012, 2014, 2016 e 2018, i valori di CFL, FER-E e FER-C. Le traiettorie sono state calcolate prevedendo una crescita lineare dall'anno di riferimento (ovvero quello iniziale) al 2020, in conformità all'obiettivo nazionale di crescita previsto dal PAN.

Con riferimento alla Puglia la traiettoria dei consumi finali lordi regionali è riportato nella tabella a seguire:

	Anno iniziale Riferimento [ktep]	2012 [ktep]	2014 [ktep]	2016 [ktep]	2018 [ktep]	2020 [ktep]
Puglia	9837	9488	9499	9509	9520	9531

La traiettoria dei consumi regionali fa fonti rinnovabili (FER-E + FER-C) per la Puglia è riportato nella tabella a seguire:

	Anno iniziale Riferimento [ktep]	2012 [ktep]	2014 [ktep]	2016 [ktep]	2018 [ktep]	2020 [ktep]
Puglia	299	633	784	947	1132	1357

Di conseguenza, la traiettoria degli obiettivi regionali per la Puglia sono quelli riportati nella tabella a seguire:

	Anno iniziale Riferimento [%]	2012 [%]	2014 [%]	2016 [%]	2018 [%]	2020 [%]
Puglia	3,0	6,7	8,3	10,0	11,9	14,2

In ultimo per ciascuna regione e provincia autonoma è stato calcolato lo sviluppo di CFL, FER-E e FER-C dall'anno iniziale al 2020, come differenza tra il valore dell'anno 2020 e dell'anno iniziale di riferimento. In particolare per la Puglia, lo sviluppo regionale delle FER-E al 2020 rispetto all'anno iniziale di riferimento è riportato nella tabella a seguire:

	Consumi FER-E Anno Iniziale di riferimento [ktep]	Consumi FER-E 2020 [ktep]	Incremento	
			[ktep]	[%]
Puglia	245	845	599	244

Lo sviluppo regionale delle FER-C al 2020 rispetto all'anno iniziale di riferimento è riportato nella tabella a seguire:

	Consumi FER-C Anno Iniziale di riferimento [ktep]	Consumi FER-C 2020 [ktep]	Incremento	
			[ktep]	[%]
Puglia	54	513	459	856

Lo sviluppo regionale delle FER-E + FER-C al 2020 rispetto all'anno iniziale di riferimento è riportato nella tabella a seguire:

	Consumi FER-E + FER-C Anno Iniziale di riferimento [ktep]	Consumi FER-E + FER-C 2020 [ktep]	Incremento	
			[ktep]	[%]
Puglia	299	1357	1058	354

Il Decreto del Ministero dello Sviluppo Economico del 15 marzo 2012, all'art. 5 stabiliva che a decorrere dal 2013, successivamente all'approvazione delle metodologie di cui all'articolo 40, commi 4 e 5, del decreto legislativo n. 28 del 2011, il Ministero dello sviluppo economico, doveva provvedere, entro il 31 dicembre di ciascun anno alla verifica per ciascuna regione e provincia autonoma della quota

del consumo finale lordo di energia coperta da fonti rinnovabili, riferita all'anno precedente.

Per poter conseguire tali finalità, le Regioni e Province autonome erano tenute a trasmettere al Gestore Servizi Energetici GSE S.p.A. e al Ministero dello sviluppo economico:

- copia delle intese e degli accordi conclusi ai sensi dell'articolo 37, comma 4, lettera a) del decreto legislativo n. 28 del 2011, nonché degli accordi per trasferimenti statistici di cui all'articolo 37, comma 1, dello stesso decreto legislativo;
- i valori dell'energia effettivamente trasferita, nell'anno precedente, in attuazione delle intese e degli accordi di cui alla lettera a);
- gli elementi atti a dimostrare la partecipazione alla copertura dei costi per i trasferimenti statistici e i progetti comuni previsti dall'articolo 35 del decreto legislativo n. 28 del 2011.

Lo stesso art.5 istituisce un osservatorio (osservatorio burden sharing) con la rappresentanza di Amministrazioni centrali e regionali, con i compiti di analisi, proposta, consultazione e confronto tecnico sulle modalità di raggiungimento degli obiettivi regionali nonché di supporto e di scambio di buone pratiche in particolare finalizzate al contenimento dei consumi finali nell'ambito delle politiche territoriali. Nello svolgimento delle sue attività, il predetto osservatorio si avvale degli strumenti statistici sviluppati dal GSE nonché dalle Regioni e Province autonome e propone eventuali miglioramenti della metodologia di cui DM 12 marzo 2012.

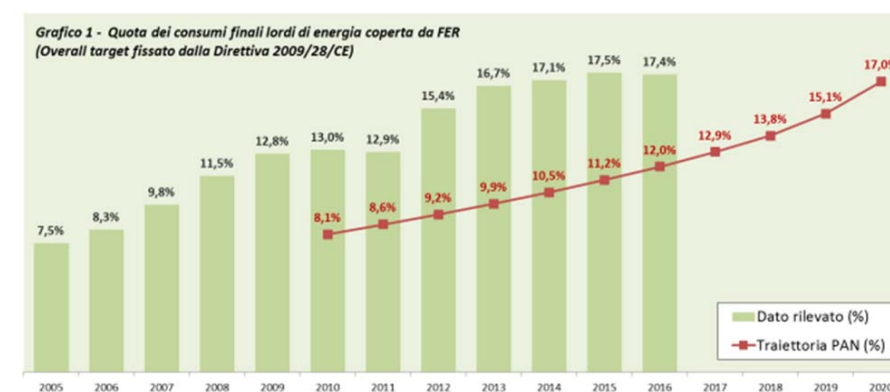
Per rendere perseguibili in tempi congrui gli obiettivi assegnati alla Regione Puglia con il Burden Sharing, con **legge regionale n.25 del 24 settembre 2012** è stato stabilito che i Comuni, entro tre mesi dalla data di entrata in vigore della stessa legge, dovevano comunicare alla Regione i titoli abilitativi rilasciati o assentiti ai sensi del decreto legislativo 3 marzo 2011, n. 28 (Attuazione della direttiva 2009/28/CE sulla promozione dell'uso dell'energia da fonti rinnovabili, recante modifica e successiva abrogazione delle direttive 2001/77/CE e 2003/30/CE) e della normativa nazionale e/o regionale previgente e, inoltre, dovevano definire il potenziale contributo locale, distinto per tipologie di fonti, per l'insediamento di nuovi impianti alimentati dalle FER per il perseguimento degli obiettivi stabiliti dal PEAR. La legge regionale n.25/2012 prevedeva, inoltre, che in sede di adeguamento e aggiornamento del PEAR andavano considerate, tra le altre cose, le modalità di monitoraggio e le strategie di sviluppo delle fonti rinnovabili in termini anche di potenza installabile ai fini del perseguimento degli obiettivi intermedi e finali previsti dal burden sharing in attuazione del Piano di azione nazionale.

Con **D.M. Sviluppo economico 11 maggio 2015**, in attuazione dell'articolo 40, comma 5, del decreto legislativo n. 28 del 2011 e nel rispetto delle finalità di cui al medesimo articolo 40, commi 1 e 2, è stata approvata la metodologia di monitoraggio per rilevare i dati necessari a misurare il grado di raggiungimento degli obiettivi regionali in termini di quota dei consumi finali lordi di energia coperta da fonti rinnovabili, definiti nella Tabella A di cui all'articolo 3, comma 2, del decreto 15 marzo 2012.

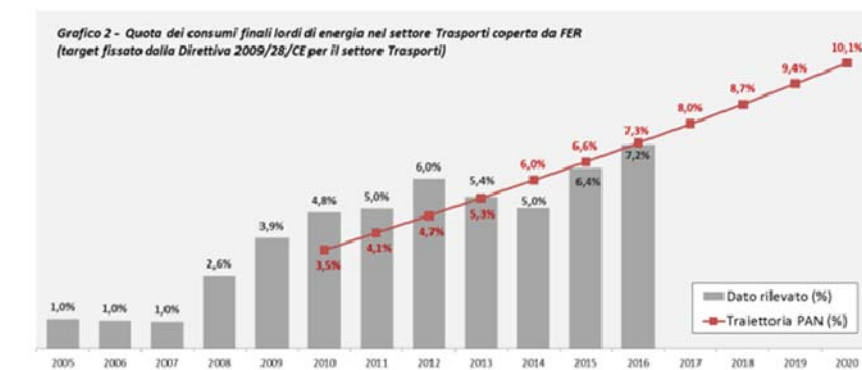
Il compito di monitorare annualmente il grado di raggiungimento degli obiettivi fissati dal D.M. Burden Sharing è assegnato al GSE dal Decreto 11 maggio 2015 del Ministero dello Sviluppo economico. La metodologia di monitoraggio, approvata dallo stesso decreto, prevede l'utilizzo dei dati sui consumi regionali di energia da fonti rinnovabili rilevati dal GSE (che, per la produzione elettrica, fa a sua volta riferimento prioritario a dati TERNA) e dei dati sui consumi regionali di energia da fonti non rinnovabili elaborati da ENEA.

Le Regione Puglia, con DGR 14 novembre 2017, n. 1833, ha individuato nell'ENEA l'ente preposto alla verifica trend delle componenti energetiche (indicatori) del Burden Sharing per la Puglia, ed ha approvato lo schema di Convenzione, disciplinante i rapporti fra Regione Puglia e ENEA.

Con riferimento agli obiettivi vincolanti del PAN, i risultati del monitoraggio riportati nel rapporto 2017 del GSE sul periodo 2012-2016 hanno evidenziato che la quota dei consumi finali lordi di energia coperta da fonti rinnovabili rilevata nel 2016 (17,4%), pur lievemente inferiore all'anno precedente, è risultata superiore – per il terzo anno consecutivo – al target assegnato all'Italia dalla Direttiva 2009/28/CE per il 2020 (17%). Tale risultato è da collegare non solo al progressivo incremento dei consumi di energia da FER - che dal 2013 mostrano anzi un rallentamento nei ritmi di crescita, sino a quel momento assai sostenuti - bensì principalmente agli effetti della crisi economica e delle politiche di efficienza energetica sui consumi energetici complessivi (denominatore del rapporto).



Per quanto riguarda invece il settore trasporti, in Italia nel 2016 la quota dei Consumi finali lordi di energia coperta da FER risultava pari al 7,2%, appena inferiore al dato previsto dal PAN e in deciso aumento rispetto al dato dell'anno precedente (6,4%), principalmente per effetto dell'incremento, in termini energetici, della quota minima obbligatoria di miscelazione dei biocarburanti e delle modalità di conteggio dell'energia elettrica rinnovabile. La distanza assoluta dal target 2020 (10%), da coprire nel quadriennio 2017-2020, restava pertanto pari a 2,8 punti percentuali.



I grafici a seguire riportano i risultati delle elaborazioni per gli anni 2012-2016 per singola Regione. In particolare:

- il grafico A e il grafico B confrontano rispettivamente i CFL da FER rilevati e dei CFL complessivi rilevati nel 2016 con le previsioni del D.M. burden sharing per il 2016 e il 2020;
- il grafico C confronta gli indicatori-obiettivo (rapporto tra CFL da FER e CFL) rilevati nel 2012 e nel 2016 con quelli previsti dal D.M. burden sharing per gli anni 2016 e 2020;

Grafico A - consumi finali di energia da fonti rinnovabili (escluso il settore trasporti) - ktep

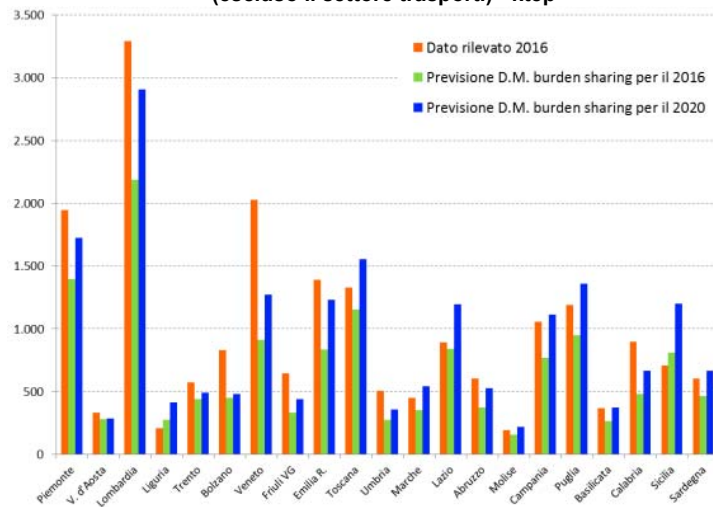


Grafico B - consumi finali lordi di energia ktep

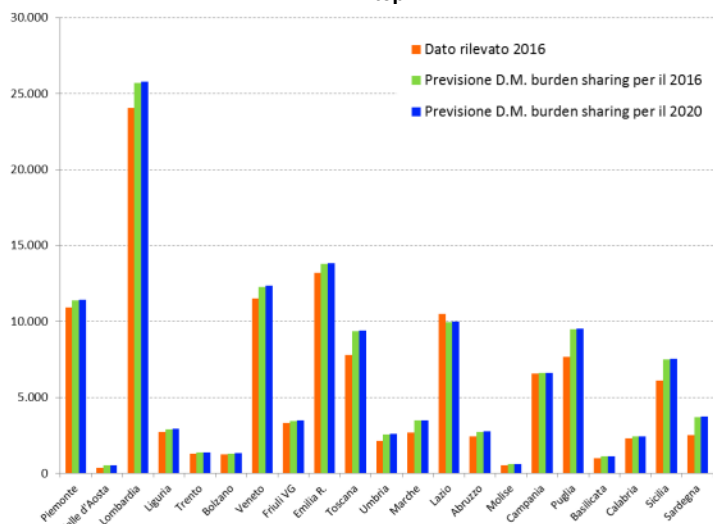
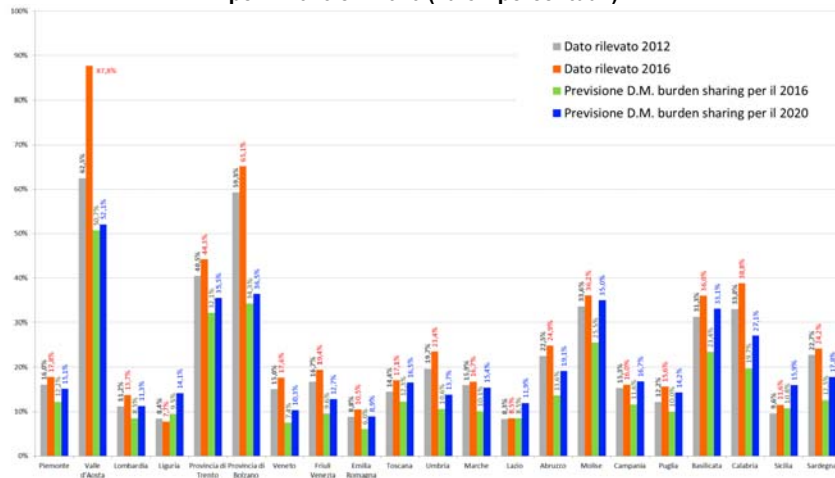


Grafico C - Verifica del grado di raggiungimento degli obiettivi regionali in termini di quota % dei consumi finali lordi di energia coperta da fonti rinnovabili Confronto tra dati rilevati nel 2012 e nel 2016 e previsioni del D.M. 15/3/2012 (burden sharing) per il 2016 e il 2020 (valori percentuali)



Dal monitoraggio eseguito nel periodo 2012-2016, i cui risultati sono sintetizzati nei grafici precedenti, si rileva che la maggior parte delle

regioni e delle province autonome hanno registrato, nel 2016, una quota dei consumi finali lordi di energia coperta da fonti rinnovabili (ovvero il rapporto tra i CFL da FER e i CFL complessivi, illustrati rispettivamente nelle tabelle 2 e 3) superiore alle previsioni del decreto burden sharing relative al 2016. In numerose regioni risultano superati anche gli obiettivi fissati per il 2020. A livello complessivo nazionale, il dato rilevato al 2016 (16,6%, al netto del contributo FER nel settore dei trasporti) conferma quello dell'anno precedente e risulta superiore sia alla previsione per lo stesso 2016 (10,6%) sia alla previsione per il 2020 (14,3%, ovvero l'obiettivo nazionale del 17% al netto dei contributi delle FER nei trasporti al numeratore).

Con riferimento alla Regione Puglia, come si rileva dal grafico e dalla tabella di dettaglio a seguire, nel 2016 la quota dei consumi complessivi di energia coperta da fonti rinnovabili è pari al 15,6%; il dato è superiore sia alla previsione del DM 15 marzo 2012 per il 2016 (10,0%) sia all'obiettivo da raggiungere al 2020 (14,2%).

Si fa presente, che in termini assoluti l'aliquota di CFL-FER dal 2012 al 2016 registrata si è sempre mantenuta al di sopra dei valori degli obiettivi, ma in ogni caso non è stato raggiunto l'obiettivo fissato al 2020. Infatti al 2016 si è registrato un valore di 1.192 ktep rispetto all'obiettivo fissato al 2020 pari a 1357 ktep. Inoltre l'incremento di crescita dei valori di CFL-FER dal 2012 al 2016 ha subito un rallentamento con delle inflessioni di crescita (ad esempio al 2016 si è registrato un valore di CFL-FER inferiore rispetto al 2015).

Di contro l'aliquota di CFL dal 2012 al 2016, oltre a non aver raggiunto l'obiettivo in nessun anno, ha subito una crescita negativa.

Pertanto, anche se in termini percentuali al 2016 si è raggiunto un obiettivo superiore a quello prefissato al 2020, in termini assoluti al 2016 le aliquote di CFL-FER e di CFL non hanno ancor raggiunto l'obiettivo fissato per entrambe al 2020.

Grafico D - Regione Puglia Monitoraggio obiettivi regionali fissati dal DM 15 marzo 2012 "Burden Sharing" Quota dei consumi finali lordi di energia coperta da fonti rinnovabili (%)

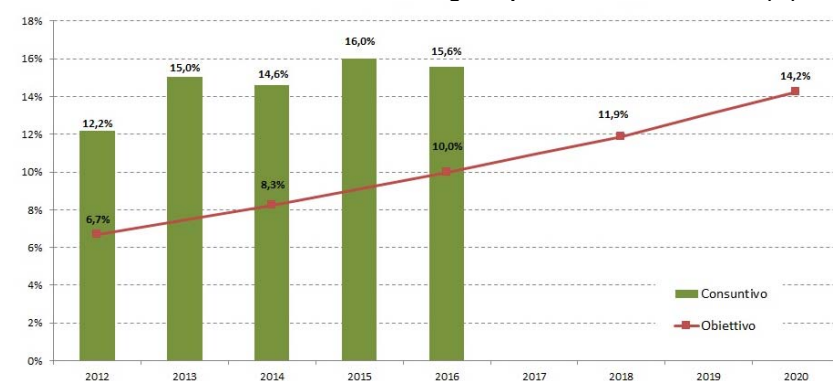


Tabella - Regione Puglia Monitoraggio obiettivi regionali fissati dal DM 15 marzo 2012 "Burden Sharing" Quota dei consumi finali lordi di energia coperta da fonti rinnovabili (%)

	CFL FER (ktep)		CFL (ktep)		CFL FER / CFL (%)	
	Consuntivo	Obiettivo	Consuntivo	Obiettivo	Consuntivo	Obiettivo
2012	1.046	633	8.584	9.488	12,2%	6,7%
2013	1.137		7.554		15,0%	
2014	1.125	784	7.705	9.499	14,6%	8,3%
2015	1.211		7.560		16,0%	
2016	1.192	947	7.657	9.509	15,6%	10,0%
2017						
2018		1.132		9.520		11,9%
2019						
2020		1.357		9.531		14,2%

Terna ha provveduto alla registrazione dei consumi totali e per ogni singolo settore merceologico per ogni regione italiana. Tali dati sono resi disponibili sul sito internet di Terna.

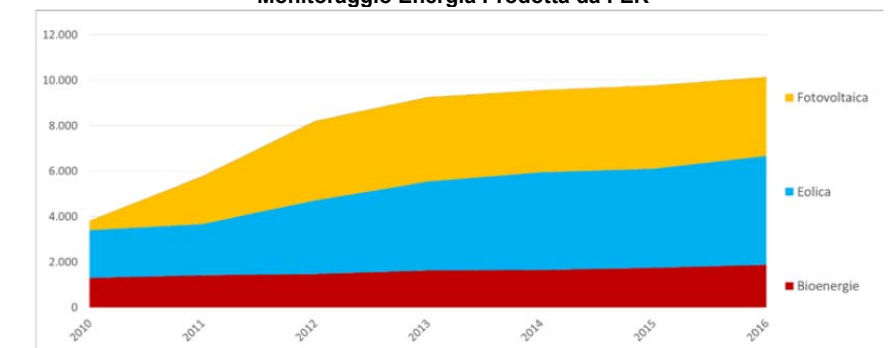
Con riferimento alla Regione Puglia, si riscontra che i consumi totali e in particolare quelli della siderurgia, che incide maggiormente sui valori totali, tendenzialmente sono diminuiti dal 2010 al 2017 a meno di un incremento più evidente nel 2011, risentendo gli effetti della crisi economica. Infatti alla data del 2017 tali valori risultano inferiori a quelli di partenza disattendendo le aspettative di crescita.

Tabella- Regione Puglia Consumi energia nel settore della siderurgia e totali

	REGIONE PUGLIA							
	2010 GWh	2011 GWh	2012 GWh	2013 GWh	2014 GWh	2015 GWh	2016 GWh	2017 GWh
Siderurgia	3.844,8	4.741,0	4.676,1	3.656,1	4.108,1	3.309,8	3.742,3	3.349,0
Totale	17.522,2	18.802,2	18.545,2	16.970,5	17.050,9	16.695,1	16.931,5	17.017,6

Nello stesso arco temporale in Puglia l'incremento di energia prodotta da FER, dopo un picco significativo registratosi fino al 2013, è andato riducendosi così come si rileva dal diagramma riportato a seguire che è stato elaborato da Legambiente sui dati Terna (rif. rapporto Legambiente "Comuni Rinnovabili - Puglia 2018").

Grafico E - Regione Puglia Monitoraggio Energia Prodotta da FER



In considerazione di quanto esposto è possibile desumere che l'andamento dell'obiettivo in percentuale di cui al grafico D non è dovuto tanto all'incremento della produzione di energia elettrica da FER (che di fatto ha subito un rallentamento di crescita), piuttosto alla riduzione dei consumi di energia avutasi nel tempo.

Si fa notare altresì, come già detto, che gli obiettivi al 2020 non sono stati raggiunti in termini assoluti per le aliquote di CFL-FER e di CFL. Piuttosto i valori di CFL al 2016 sono risultati inferiori a quelli registrati al 2012.

Per tale motivo, anche se dal monitoraggio eseguito nel 2016 la quota dei consumi complessivi di energia coperta da fonti rinnovabili nella Regione Puglia risultava in percentuale superiore all'obiettivo da raggiungere al 2020 (14,2%), in previsione dell'incremento dei consumi, già registrato nel triennio 2015-2017, risulta necessaria la realizzazione di nuovi impianti da fonti rinnovabili tali da garantire il raggiungimento degli obiettivi, che in termini assoluti non sono stati ancora raggiunti.

In tale ottica, la realizzazione dell'impianto di progetto per il quale si stima una produzione di energia elettrica pari a circa 127 GWh annui, concorrerà non solo al raggiungimento degli obiettivi su scala regionale previsti all'ormai prossimo 2020, ma contribuirà anche su scala nazionale a bilanciare l'eventuale mancato raggiungimento degli obiettivi da parte di qualche altra regione.

2.3 Paesaggio e patrimonio storico culturale

2.3.1 Il Codice dei Beni Culturali

Il "Codice dei beni culturali e del paesaggio emanato con Decreto Legislativo 22 gennaio 2004, n. 42, in attuazione dell'articolo 10 della legge 6 luglio 2002, n. 137", tutela sia i beni culturali, comprendenti le cose immobili e mobili che presentano interesse artistico, storico, archeologico, etnoantropologico, archivistico e bibliografico, sia quelli paesaggistici, costituenti espressione dei valori storici, culturali, naturali, morfologici ed estetici del territorio. Il decreto legislativo 42/2004 è stato successivamente aggiornato ed integrato dal DLgs 62/2008, dal DLgs 63/2008, e da successivi atti normativi. L'ultima modifica è stata introdotta dal DLgs 104/2017 che ha aggiornato l'art.26 del DLgs 42/2004 disciplinando il ruolo del Ministero dei beni e delle attività culturali e del turismo nel procedimento di VIA.

Tutti gli aerogeneratori sono ubicati all'esterno di aree vincolate ai sensi dell'art. 142 del D.Lgs. n.42/04, come la gran parte delle opere dell'impianto.

Solo il cavidotto esterno attraversa due corsi d'acqua e relativa fascia di 150 m e un'area boscata, elementi tutelati dal Codice dei Beni Culturali e del Paesaggio.

In particolare, si evidenziano le seguenti interferenze:

- Attraversamento del "Vallone Pisciarellino" e relativa fascia di rispetto dei 150 m con il cavidotto interno interrato che corre lungo strada comunale esistente asfaltata nel comune di Serracapriola;
- Attraversamento di un'area boscata con il cavidotto interno in corrispondenza dell'attraversamento del "Vallone Pisciarellino" lungo strada comunale esistente asfaltata nel comune di Serracapriola;
- Attraversamento di un corso d'acqua pubblica priva di denominazione e relativa fascia di rispetto di 150 m con il cavidotto esterno interrato che corre lungo la strada comunale Piano Palazzo nel comune di Rotello.

Si fa presente che la posa dei cavidotti all'interno della fascia di rispetto dei corsi d'acqua è prevista sempre su viabilità esistente. In corrispondenza dei due corsi d'acqua pubblica gli attraversamenti verranno eseguiti con la tecnologia T.O.C. (trivellazione orizzontale controllata) in modo da non alterare lo stato attuale dei luoghi. In tal modo non verranno alterate le condizioni idrologiche e paesaggistiche attuali e l'intervento sarà il meno invasivo possibile.

L'attraversamento dell'area boscata è prevista in corrispondenza dell'attraversamento del cavidotto sull'acqua pubblica "Vallone Pisciarellino". Il cavidotto in tale tratto sarà realizzato interrato lungo viabilità esistente e, in corrispondenza dell'interferenza con l'asta del reticolo idrografico, esso sarà posato utilizzando la tecnologia T.O.C.. Per cui l'opera non determinerà interferenze con la vegetazione presente né comporterà il taglio di specie arboree. Il cavidotto interrato non determinerà alcun impatto sul paesaggio.

Per quanto riguarda i Beni di interesse archeologico, architettonico e culturale, tutelati ai sensi dell'Art. 10 del D.lgs 42/2004, si consideri quanto segue.

La Rete Armentizia dei Tratturi dell'Abruzzo, del Molise, della Puglia e della Basilicata, nonché le diramazioni minori e ogni altra pertinenza,

sono stati dichiarati di notevole interesse per gli aspetti archeologici, economici, politici e culturali, con DM del 22/12/83 a integrazione e modifica dei precedenti decreti del 15/06/76 e del 20/03/80.

In relazione alla Rete dei Tratturi, il cavidotto interrato interferisce con essa e con le relative fasce di rispetto. In particolare il cavidotto, che sarà interrato per tutto il suo percorso, attraversa il "Regio Tratturo L'Aquila -Foggia" e la relativa area di rispetto.

Si fa presente che l'interferenza avverrà in corrispondenza di strade esistenti asfaltate e non verrà alterata la valenza paesaggistica del tratturo di fatto già riconvertito in viabilità interessata da traffico veicolare frequente. L'attraversamento della sede del Tratturo avverrà in corrispondenza dell'incrocio tra la Strada Statale n. 16_ter e la Strada Statale n. 376 e il cavidotto sarà posato con tecnologia T.O.C. (trivellazione orizzontale controllata). Pertanto, la realizzazione del cavidotto non altererà il carattere paesaggistico dell'area e non comprometterà la valenza storico-culturale del "Regio Tratturo L'Aquila -Foggia".

2.3.2 Il PPTR - Piano Paesaggistico Territoriale Regionale della Regione Puglia

Con riferimento alla pianificazione paesaggistica, la Regione Puglia con DGR 1756/2015 ha approvato il Piano Paesaggistico Territoriale Regionale (PPTR), che ha sostituito il precedente Piano Urbanistico Territoriale Tematico per il Paesaggio (PUTT/p), redatto ai sensi della Legge 431/85 (Legge Galasso) ed approvato con DGR n. 1748 del 15 dicembre 2000. A far data dall'approvazione del PPTR, ai sensi dell'art. 106 comma 8 delle NTA del PPTR, cessa di avere efficacia il PUTT/P. Sino all'adeguamento degli atti normativi al PPTR e agli adempimenti di cui all'art. 99 perdura la delimitazione degli ATE e degli ATD di cui al PUTT/P esclusivamente al fine di conservare efficacia a i vigenti atti normativi, regolamentari amministrativi della Regione nelle parti in cui ad essi specificamente si riferiscono. Il PPTR persegue le finalità di tutela e valorizzazione, nonché di recupero e riqualificazione dei Paesaggi di Puglia, in attuazione dell'art. 1 della L.R. 7 ottobre 2009, n. 20 "Norme per la pianificazione paesaggistica" della LR 19 dell'aprile 2015 e del D.lgs. 22 gennaio 2004, n. 42. Il PPTR disciplina l'intero territorio regionale e include tutti i paesaggi della Puglia, non solo quelli che possono essere considerati eccezionali ma, altresì, i paesaggi della vita quotidiana e quelli degradati.

L'intervento, a prescindere dalle interferenze con Beni Paesaggistici e Ulteriori Contesti, in quanto assoggettato alle procedure di VIA e ai sensi dell'art.89 comma 1 lettera b2), come disciplinato dall'art.91 delle stesse NTA, rientra tra quelli considerati di Rilevante Trasformazione del Paesaggio e pertanto, nel rispetto degli obiettivi di qualità e delle normative d'uso di cui all'art. 37, si applica l'intera disciplina di cui al titolo VI delle NTA e relativa alle seguenti strutture e componenti paesaggistiche:

- **Struttura idrogeomorfologica:**
Componenti geomorfologiche;
Componenti idrologiche.
- **Struttura ecosistemica e ambientale:**
Componenti botanico-vegetazionali;
Componenti delle aree protette e dei siti naturalistici.
- **Struttura antropica e storico-culturale:**

Componenti culturali e insediative;

Componenti dei valori percettivi.

Dalla sovrapposizione del progetto con le tavole del PPTR si rileva quanto segue.

Componenti Geomorfologiche (rif. tav.2.1.b della sezione 2)

- Ulteriori Contesti Paesaggistici
 - Alcuni brevi tratti del cavidotto esterno ricadono in aree perimetrate come versanti..

Il cavidotto sarà interrato su strada esistente pertanto non interferirà con l'assetto idrogeologico e morfologico delle aree.

Pertanto, ai sensi dell'art. 53 delle NTA del PPTR, l'intervento è ammissibile.

Componenti Idrologiche (rif. tav. 2.1.a e 2.1.b della sezione 2)

- Beni Paesaggistici
 - Il cavidotto esterno attraversa il corso d'acqua pubblica "Vallone Pisciarellino" e la relativa fascia di rispetto dei 150 m .
- Ulteriori Contesti Paesaggistici
 - Il cavidotto interno che corre lungo la strada comunale "San Leucio" attraversa la fascia di rispetto di 100 del reticolo idrografico di connessione della rete RER (Canale dell'Eremita).
 - Il cavidotto esterno che corre lungo la strada comunale "Maddalena -Ischia" attraversa il reticolo idrografico di connessione della rete RER "Canale Maddalena" e la relativa fascia di rispetto dei 100 m.
 - Alcuni tratti del cavidotto interno ed esterno, l'aerogeneratore S6 e la relativa piazzola e strada di accesso ricadono in aree soggette a vincolo idrogeologico.

Si fa presente che la posa dei cavidotti all'interno della fascia di rispetto del corso d'acqua pubblica e del reticolo idrografico di connessione della RER è prevista sempre su viabilità esistente. In corrispondenza del "Vallone Pisciarellino" (acqua pubblica) e del "Canale Maddalena" (reticolo idrografico di connessione della RER), l'attraversamento verrà eseguito con la tecnologia T.O.C. (trivellazione orizzontale controllata) in modo da non alterare lo stato attuale dei luoghi. In tal modo non verranno alterate le condizioni idrologiche e paesaggistiche e l'intervento sarà il meno invasivo possibile.

Pertanto, per quanto stabilito alla lettera a10) del comma 2 dell'art. 46 e all'art.47 delle NTA del PPTR l'intervento è ammissibile.



Figura 5 – Attraversamento cavidotto interno su "Vallone Pisciarellino" lungo la strada esistente asfaltata senza denominazione. In questo tratto il passaggio del cavidotto avverrà tramite TOC



Figura 6 – foto della strada comunale asfaltata San Leucio . In tale tratto il cavidotto, che sarà posato interrato nella banchina della strada, interferisce con l'area di rispetto di 100 m del reticolo idrografico di connessione della rete RER.



Figura 7 – Attraversamento del cavidotto sul Canale Maddalena (reticolo di connessione della RER) lungo strada comunale Maddalena Ischia. Il cavidotto attraversa il canale lungo la strada asfaltata esistente. Il canale è superato con TOC.

Per quanto riguarda le aree sottoposte a vincolo idrogeologico, il PPTR indica degli indirizzi (art. 43 comma 5) e non dispone misure di mitigazione e utilizzazione.

A riguardo si fa presente che, la realizzazione delle opere non altererà gli equilibri idrogeologici e morfologici dell'area, né determinerà trasformazioni di tipo boschive o, in generale, di tipo vegetazionale. Pertanto ai sensi del comma 2 dell'art. 43 delle NTA del PPTR, l'intervento è ammissibile.

Ai fini della realizzazione dell'intervento verrà acquisito il parere dell'Ufficio Foreste di Foggia, ente competente per la realizzazione dei movimenti terra in aree a vincolo idrogeologico.



Figura 8 – La foto inquadra l'area di ubicazione dell'aerogeneratore S06 ricadente in aree a vincolo idrogeologico. La strada vicinale San Paolo è percorsa dal cavidotto interrato MT.

Componenti Botanico Vegetazionali (rif. tav. 2.1.a e 2.1.b della sezione 2)

- Beni Paesaggistici
 - o Un breve tratto del cavidotto interno che corre lungo strada comunale asfaltata attraversa un'area boscata in corrispondenza dell'attraversamento dell'acqua pubblica "Vallone Pisciarellino".
- Ulteriori Contesti Paesaggistici
 - o Il cavidotto esterno attraversa "formazioni arbustive in evoluzione naturale" in corrispondenza del passaggio sul corso d'acqua "Canale Maddalena".
 - o Il cavidotto interno attraversa in due brevi tratti l'area di rispetto di 100 m dei boschi.
 - o Il cavidotto esterno attraversa in un breve tratto l'area di rispetto di 100 m dei boschi.

L'attraversamento del cavidotto dell'area boscata è previsto in corrispondenza dell'acqua pubblica "Vallone Pisciarellino". Il cavidotto in tale tratto sarà realizzato interrato lungo viabilità esistente e, in corrispondenza dell'interferenza con l'asta del reticolo idrografico, sarà posato utilizzando la tecnologia T.O.C. (trivellazione orizzontale controllata). In tal modo non determinerà interferenze con la vegetazione arborea ed arbustiva presente e non altererà lo stato attuale dei luoghi. Pertanto, ai sensi di quanto stabilito alla lettera a9) del comma 1 dell'art. 62 delle NTA del PPTR l'intervento è ammissibile.

Per quanto riguarda l'attraversamento delle aree di rispetto dei boschi, si fa presente che la posa dei cavidotti è prevista sempre interrata su viabilità esistente.

Per quanto stabilito alla lettera a6) del comma 2 dell'art. 63 delle NTA del PPTR l'intervento è ammissibile.

Le "formazioni arbustive" attraversate dal cavidotto esterno ricadono in prossimità del Canale Maddalena, in corrispondenza del quale il cavidotto sarà realizzato interrato su strada esistente e l'attraversamento dell'asta idrografica (e quindi delle formazioni arbustive) avverrà mediante TOC. In tal modo, la vegetazione preesistente né verrà danneggiata né verrà manomessa la naturalità

del soprassuolo. Pertanto, ai sensi dell'art. 66 delle NTA del PPTR, l'intervento è ammissibile.

Componenti delle Aree Protette e dei Siti Naturalistici (rif. tav. 2.1.a e 2.1.b della sezione 2)

- Beni Paesaggistici
 - o Nessuna interferenza.
- Ulteriori Contesti Paesaggistici
 - o Nessuna interferenza.

Componenti Culturali ed insediative (rif. tav. 2.1.a e 2.1.b della sezione 2)

- Beni Paesaggistici
 - o Nessuna interferenza.
- Ulteriori Contesti Paesaggistici
 - o Il cavidotto esterno che corre lungo viabilità esistente interseca il sito storico culturale Masseria La Loggia;
 - o Il cavidotto esterno attraversa in due punti l'ulteriore contesto paesaggistico "area di rispetto delle componenti culturali ed insediative - siti storico-culturali" (Aree di rispetto associate a: Masseria Maddalena e Masseria La Loggia).
 - o Il cavidotto esterno attraversa il "Regio Tratturo L'Aquila - Foggia" e la relativa area di rispetto.

Per quanto riguarda l'interferenza del cavidotto con il sito storico culturale Masseria La Loggia si fa presente che in tale tratto il cavidotto sarà posato interrato lungo la strada comunale esistente Maddalena – Ischia e non provocherà alterazioni di carattere paesaggistico, né comprometterà la valenza storico-culturale della masseria. Pertanto è ammissibile ai sensi della lettera a7) del comma 2 dell'art. 81 delle NTA del PPTR.

Il passaggio del cavidotto esterno nell'area di rispetto delle componenti culturali ed insediative (Masseria Maddalena e Masseria La Loggia) è previsto sempre interrato su strada esistente, pertanto è ammissibile ai sensi della lettera a7) del comma 2 dell'art. 82 delle NTA del PPTR.



Figura 9 – Strada comunale Maddalena Ischia. Il tratto in foto interseca il sito interessato dal Bene Storico Culturale – Mass. La Loggia – e relativa area di rispetto. Si nota lo stato di completo abbandono della masseria.



Figura 10 – Masseria Maddalena. Si nota lo stato di completo abbandono della masseria indicata sul PPTR come UCP Sito interessato da Bene Storico Culturale. Il cavidotto esterno non interessa tale UCP ma è posato lungo la strada asfaltata in pessimo stato che interseca il suo buffer UCP Area di Rispetto del Sito Storico Culturale (foto successiva).



Figura 11 –Strada comunale Maddalena Ischia lungo la quale sarà posato il cavidotto esterno. La foto rappresenta il tratto di strada interessato dall'area di Rispetto del Sito Storico Culturale riferito al rudere Mass. Maddalena.

Il cavidotto, che sarà interrato per tutto il suo percorso, attraversa il “Regio Tratturo L’Aquila -Foggia” e la relativa area di rispetto su strada esistente asfaltata SS 16ter e SS 376..

L’attraversamento della sede del Tratturo avverrà in corrispondenza dell’incrocio tra la Strada Statale n. 16ter e la Strada Statale n. 376. Per attraversare tale incrocio il cavidotto verrà posato con tecnologia TOC (trivellazione orizzontale controllata). La realizzazione del cavidotto non altererà il carattere paesaggistico dell’area e non comprometterà la valenza storico-culturale del “Regio Tratturo L’Aquila -Foggia”, tra l’altro riconvertito in strada asfaltata interessata da traffico veicolare frequente (SS 16 ter e SP45). Pertanto, l’intervento è ammissibile ai sensi della lettera a7) del comma 2 dell’art. 81 e della lettera a7) del comma 2 dell’art. 82 delle NTA del PPTR.



Figura 12 –SS 16_ter. La strada è interessata dalla posa del cavidotto esterno. Il tratto in foto è interessato dall’Area di rispetto della Rete Tratturi



Figura 13 – Strada Statale n. 16_ter e imbocco della Strada Statale n. 376. Lo svincolo sarà superato per il tramite di TOC. Il tratto è interessato dal Regio Tratturo L’Aquila Foggia

Componenti dei valori Percettivi (rif. tav. 2.1.b della sezione 2)

- Ulteriori Contesti Paesaggistici
 - o L’intervento non interferisce con nessuno degli ulteriori contesti paesaggistici dei valori percettivi, ad eccezione di:
 - un tratto del cavidotto interno che percorre la strada comunale San Leucio classificata come “strada a valenza paesaggistica”;
 - un tratto del cavidotto interno che attraversa trasversalmente una strada classificata “strada a valenza paesaggistica”.
 - un tratto del cavidotto esterno che percorre la SS16 classificata come “strada panoramica”.
 - un tratto del cavidotto esterno che percorre la SS376 classificata come “strada a valenza paesaggistica”
 - un tratto del cavidotto esterno che percorre la SP480 classificata come “strada a valenza paesaggistica”

Poiché il cavidotto sia interno che esterno sarà realizzato interrato per tutto il suo tracciato, l’intervento non comporterà la privatizzazione dei punti di vista “belvedere” accessibili al pubblico ubicati lungo la sede stradale, né comprometterà l’intervisibilità e l’integrità percettiva delle visuali panoramiche. Inoltre, la posa del cavo non richiederà la realizzazione di segnaletica e cartellonistica stradale tale da comprometta l’intervisibilità e l’integrità percettiva delle visuali panoramiche. Pertanto, l’intervento è ammissibile ai sensi dei comma 4 e 5 dell’art. 88 delle NTA del PPTR.

Per quanto detto, l'intervento risulta compatibile con le norme del PPTR e in particolare con le norme specifiche riferite ai beni paesaggistici ed agli ulteriori contesti paesaggistici di interesse.

2.3.3 Il PTPAAV - Piano territoriale paesistico-ambientale regionale

Con riferimento alla pianificazione paesaggistica, la Regione Molise è dotata di un Piano territoriale paesistico-ambientale esteso all'intero territorio regionale, costituito dall'insieme dei Piani Territoriali Paesistico-Ambientali di Area Vasta (P.T.P.A.A.V.) formati per iniziativa della Regione Molise in riferimento a singole parti del territorio regionale.

Il comune di Rotello nel quale ricade una porzione del cavidotto esterno e le opere di connessione dell'impianto è ricompreso nel P.T.P.A. di Area Vasta n.2, redatto ai sensi della Legge Regionale 1/12/1989 n. 24 e approvato con Delibera di Consiglio Regionale n. 92 del 16.04.98.

Dalla sovrapposizione del progetto con le tavole del PTPAAV n.2 si rileva quanto segue:

- In base a quanto riportato nella Carta della qualità del territorio "S1", ricompresa nelle Carte di Sintesi del Piano, risulta che la porzione di territorio interessata dall'intervento presenta le seguenti caratteristiche:
 - Elementi di interesse naturalistico per caratteri biologici di qualità medio-bassa;
 - Elementi di interesse produttivo agrario o per caratteri naturali di qualità medio-bassa.
- In base a quanto riportato nella Carta delle trasformabilità del territorio "P1", ricompresa nelle Carte di Progetto del Piano, risulta che il sedime dell'intervento ricade nelle zone censite come aree assoggettate alle modalità VA, TC1 e TC2, in particolare:
 - Aree con prevalenza di elementi d'interesse percettivo di valore elevato;
 - Aree con prevalenza di elementi di interesse produttivo-agricolo di valore elevato.

Per dette aree le Norme Tecniche di Attuazione del Piano prevedono, come modalità di tutela e di valorizzazione, la verifica di ammissibilità della trasformazione in sede di formazione dello strumento urbanistico (VA), la trasformazione condizionata a requisiti progettuali da verificarsi in sede di rilascio del nulla osta ai sensi della Legge 1497/39 (TC1), la trasformazione condizionata a requisiti progettuali da verificarsi in sede di rilascio della concessione o autorizzazione ai sensi della Legge 10/77 e delle successive modifiche ed integrazioni (TC2).

Il Piano non individua particolari prescrizioni per le aree interessate dalle opere, bensì ne rimanda la compatibilità alla pianificazione comunale e alla valutazione diretta dell'opera in sede autorizzativa.

Si fa presente che in prossimità dell'area interessata dall'intervento sono già state autorizzate e realizzate opere dello stesso tipo, ed in particolare la stazione elettrica a 380 kV di Terna sulla quale è prevista la connessione dell'impianto in progetto. Si può dunque ritenere che l'intervento risulti compatibile con le norme del Piano (rif. elab 2.2).

2.3.4 Il PTCP della Provincia di Foggia

Con deliberazione del Consiglio Provinciale n. 84 del 21.12.2009, è stato approvato in via definitiva il Piano Territoriale di Coordinamento provinciale (PTCP) della provincia di Foggia.

La valutazione della conformità delle opere di progetto con il PTCP è stata effettuata con particolare riferimento all'Atlante della tutela della

matrice culturale.

Dalla sovrapposizione delle opere di progetto con l'atlante cartografico del PTCP di Foggia si rileva l'interessamento dei seguenti ambiti:

- L'intervento ricade in parte in ambito di vulnerabilità degli acquiferi significativa e in parte in ambito di vulnerabilità normale (artt. II 18 e 19 delle NTA) – (vedi tavola 2.5.a della sezione 2).
- L'impianto ricade in area agricola e il cavidotto attraversa corsi d'acqua principali (art. II 41 delle NTA) – (vedi tavola 2.5.b della sezione 2)
- L'intervento non interferisce con gli elementi della matrice antropica – (vedi tavola 2.5.c della sezione 2).
- L'impianto ricade in un contesto rurale "produttivo" mentre un breve tratto del cavidotto attraversa contesti rurali "ambienti a prevalente assetto forestale" (art.III.18 delle NTA) – (vedi tavola 2.5.d della sezione 2).

Con riferimento agli ambiti interessati dalle opere di progetto e alle prescrizioni riportate nelle NTA del piano si precisa quanto segue.

Il PTCP per sua natura non si configura come un piano conformativo che detta prescrizioni di uso, ma definisce un livello intermedio di indirizzo per la pianificazione comunale e di coordinamento della stessa con le norme sovraordinate nazionali e regionali, al fine di armonizzare in maniera strategica le previsioni che interessano il territorio provinciale.

In particolare il PTCP costituisce l'atto di programmazione generale riferito alla totalità del territorio provinciale, che definisce gli indirizzi strategici e l'assetto fisico e funzionale del territorio con riferimento agli interessi sovraumunali.

Ad ogni modo, in relazione agli indirizzi e alle disposizioni del PTCP, valgono le seguenti considerazioni.

L'intervento non comprometterà la vulnerabilità degli acquiferi in quanto:

- La realizzazione e il funzionamento delle opere non determineranno lo sversamento di fanghi o reflui di alcuna tipologia.
- Non è prevista l'immissione sul suolo e nel sottosuolo di alcuna sostanza.
- Le uniche opere interrato sono le fondazioni e i cavidotti che per le loro caratteristiche costitutive non determineranno alcuna forma di contaminazione degli acquiferi.
- Le opere di progetto non comporteranno l'impermeabilizzazione dei suoli in considerazione delle dimensioni ridotte delle stesse e del fatto che si trattano di opere puntuali.
- In progetto non è prevista la terebrazione di nuovi pozzi emungenti.
- Non è prevista l'apertura di nuove cave.

Si evidenzia che le opere di progetto ricadono all'esterno delle zone di Protezione Speciale di cui al Piano di Tutela delle Acque di cui si dirà appresso (rif. tavola 2.8.a della sezione 2).

L'intervento non comprometterà la tutela dei caratteri ambientali e paesaggistici dei corpi idrici interessati in quanto la posa del cavo sarà sempre su strada esistente e l'attraversamento delle aste fluviali è previsto in TOC. Inoltre, la realizzazione del cavidotto non comporterà negli ambiti di tutela:

- Eliminazione di essenze vegetazionali di alcun genere e tipo;
- Movimenti di terra che possono alterare in modo sostanziale il profilo del terreno, soprattutto perché il cavidotto sarà

realizzato su strada esistente;

- Attività estrattive e discariche di rifiuti;
- Impianti di trattamento ed immissione dei reflui, captazione e accumulo delle acque;

L'intervento diventerà un nuovo elemento del paesaggio agrario senza svalutarne l'attuale valenza culturale. Le opere non pregiudicheranno la conservazione della struttura insediativa dei luoghi né rechneranno danno ai singoli manufatti. Pertanto, il patrimonio agrario attuale sarà integralmente conservato.

Per quanto riguarda i contesti rurali, il PTCP ammette tra i vari interventi la realizzazione degli impianti di pubblica utilità quali sono gli impianti eolici ai sensi dell'art. 12 del DLgs 387/2003. Si precisa in ogni caso che gli "ambienti a prevalente assetto forestale" attraversati dal cavidotto riguardano alcune formazioni arbustive ripariali che non verranno in alcun modo compromesse in quanto il superamento delle aste fluviali è previsto mediante TOC.

Per quanto detto, l'intervento risulta compatibile con le norme del PTCP.

2.3.5 PTCP della Provincia di Campobasso

Nella Provincia di Campobasso la pianificazione territoriale di coordinamento provinciale è in corso di elaborazione ed approvazione. Allo stato, risulta approvato con D.C.P. del 14/9/2007 n. 57, solo il preliminare del Piano.

Il progetto di Piano Territoriale di Coordinamento, predisposto e adottato dalla Provincia, seppur preliminare, determina gli indirizzi generali di assetto del territorio ed in particolare indica:

- le diverse destinazioni del territorio in relazione alla prevalente vocazione delle sue parti;
- la localizzazione di massima delle maggiori infrastrutture e delle principali linee di comunicazione;
- le linee di intervento per la sistemazione idrica, idrogeologica ed idraulica-forestale ed in genere per il consolidamento del suolo e la regimazione delle acque;
- le aree nelle quali sia opportuno istituire parchi o riserve naturali.

Il piano struttura le componenti fondamentali secondo un sistema, articolato nelle matrici seguenti:

- socio-economica
- ambientale
- storico-culturale
- insediativa
- produttiva
- infrastrutturale.

Per il presente progetto sono state analizzate, in particolare, la matrice ambientale e quella storico-culturale, utili ad acquisire numerose informazioni sulle caratteristiche ambientali e di tutela, quali la presenza l'individuazione delle aree Natura 2000, i parchi, le aree boscate, la rete idrografica, ed il censimento dei beni architettonici nonché archeologici, i cui istituti sono stati accertati negli elenchi ministeriali.

Trattandosi di un Piano di indirizzo e di coordinamento della pianificazione a livello comunale, non sono presenti prescrizioni che rendano incompatibile l'intervento a farsi con la pianificazione provinciale.

In merito alla compatibilità del progetto si evidenzia quanto segue.

Le uniche interferenze presenti sono relative all'attraversamento del cavidotto interrato del reticolo idrografico e di un'area SIC. Si fa presente che il cavidotto sarà interrato lungo strada esistente e non comprometterà la tutela dei caratteri ambientali paesaggistici e naturalistici dell'area. Inoltre l'attraversamento dei corpi idrici sarà sempre interrato su strada esistente e l'attraversamento delle aste fluviali è previsto in TOC (Trivellazione Orizzontale Controllata).

Inoltre, la realizzazione dei cavidotti non comporterà:

- Eliminazione di essenze vegetazionali di alcun genere e tipo;
- Movimenti di terra che possono alterare in modo sostanziale il profilo del terreno, soprattutto perché il cavidotto sarà realizzato su strada esistente;
- Attività estrattive e discariche di rifiuti;
- Impianti di trattamento ed immissione dei reflui, captazione e accumulo delle acque;
- Formazione di nuovi tracciati viari o adeguamento di quelli esistenti.

Le opere non pregiudicheranno la conservazione della struttura insediativa dei luoghi né recheranno danno ai singoli manufatti e il patrimonio agrario attuale sarà integralmente conservato.

Per quanto detto, l'intervento risulta compatibile con la bozza delle norme del PTCP (rif. elab.2.6).

2.4 Patrimonio floristico, faunistico e aree protette

2.4.1 Aree Naturali protette

La Legge Quadro sulle Aree Protette (394/91) classifica le aree naturali protette in:

- **Parchi Nazionali.** Aree al cui interno ricadono elementi di valore naturalistico di rilievo internazionale o nazionale, tale da richiedere l'intervento dello Stato per la loro protezione e conservazione. Sono istituiti dal Ministero dell'Ambiente e della Tutela del Territorio.
- **Parchi naturali regionali e interregionali.** Aree di valore naturalistico e ambientale, che costituiscono, nell'ambito di una o più regioni limitrofe, un sistema omogeneo, individuato dagli assetti naturalistici dei luoghi, dai valori paesaggistici e artistici e dalle tradizioni culturali delle popolazioni locali. Sono istituiti dalle Regioni.
- **Riserve naturali.** Aree al cui interno sopravvivono specie di flora e fauna di grande valore conservazionistico o ecosistemi di estrema importanza per la tutela della diversità biologica. In base al pregio degli elementi naturalistici contenuti possono

La Legge Quadro sulle Aree Protette (394/91) è stata recepita dalla Regione Puglia con legge regionale n. 19/1997 e dalla Regione Molise con legge regionale n. 23/2004 e ss.mm.ii..

La legge regionale 19/1997 riporta i criteri per l'individuazione delle aree naturali protette sul territorio della Regione Puglia. In particolare sul territorio della provincia di Foggia ricadono diverse aree naturali protette tra cui il Parco Nazionale del Gargano istituito con il DPR del 05/06/1995 e delimitato in via definitiva con il DPR n. 228 del 01.10.2001.

La parte orientale del territorio comunale di Serracapriola è interessata dalla presenza del Parco Naturale Regionale "Medio Fortore".

In Molise sono presenti quattro riserve naturali statali, cui va ad aggiungersi il territorio del Parco Nazionale d'Abruzzo, Lazio e Molise

ricedente nel territorio molisano. Sono presenti, inoltre, due oasi di protezione faunistica. Nel territorio del comune di Rotello non ricadono aree naturali protette.

L'intervento ricade all'esterno di aree naturali protette (rif. tav 2.3.c della sezione 2). Rispetto al Parco Naturale Regionale "Medio Fortore" il progetto si colloca ad una distanza di circa 1,8 km.

2.4.2 Zone Umide di Interesse Nazionale

La Convenzione sulle zone umide di importanza internazionale, soprattutto in quanto habitat per le specie di uccelli acquatici, è stata firmata a Ramsar, in Iran, il 2 febbraio 1971. La Convenzione di Ramsar è stata ratificata e resa esecutiva dall'Italia con il DPR 13 marzo 1976, n. 448 "Esecuzione della convenzione relativa alle zone umide d'importanza internazionale, soprattutto come habitat degli uccelli acquatici, firmata a Ramsar il 2 febbraio 1971", e con il successivo DPR 11 febbraio 1987, n. 184. Nella Regione Molise non sono presenti zone umide mentre in Regione Puglia sono presenti 3 Zone Umide di importanza internazionale, di cui:

- "Le Cesine", in Provincia di Lecce, inclusa nella ZPS IT9150014;
- "Saline di Margherita di Savoia", in Provincia di Foggia, inclusa nella ZPS IT9110006;
- "Torre Guaceto", in Provincia di Brindisi, inclusa nella ZPS IT9140008

L'intervento ricade all'esterno delle Zone Umide e, in particolare modo, ricade a più di 50km di distanza dall'area delle "Saline di Margherita di Savoia".

2.4.3 Rete Natura 2000

Con la Direttiva 92/43/CEE si è istituito il progetto Natura 2000 che l'Unione Europea sta portando avanti per "contribuire a salvaguardare la biodiversità mediante la conservazione di habitat naturali, nonché della flora e della fauna selvatiche nel territorio europeo degli Stati membri" al quale si applica il trattato U.E.

La rete ecologica Natura 2000 è la rete europea di aree contenenti habitat naturali e seminaturali, habitat di specie, specie di particolare valore biologico e a rischio di estinzione. La Direttiva Comunitaria 92/43/CEE, relativa alla conservazione degli habitat naturali e seminaturali e della flora e della fauna selvatiche (cosiddetta "Direttiva Habitat"), disciplina le procedure per la costituzione di tale rete.

Il recepimento della Direttiva è avvenuto in Italia nel 1997 attraverso il Regolamento D.P.R. 8 settembre 1997 n. 357. Entro il 2004, l'Italia, come gli altri Stati membri, si impegnava a designare le Zone Speciali di Conservazione (ZSC) che avrebbero costituito la Rete Natura 2000, individuandole tra i proposti Siti d'Importanza Comunitaria (pSIC) la cui importanza sia stata riconosciuta e validata dalla Commissione e dagli stessi Stati membri mediante l'inserimento in un elenco definitivo.

In considerazione di questi aspetti e della necessità di rendere pubblico l'elenco delle Zone di protezione speciale e dei Siti di importanza comunitaria, individuati e proposti dalle regioni e dalle provincie autonome di Trento e Bolzano nell'ambito del citato progetto Bioitaly e trasmessi alla Commissione europea dal Ministero dell'ambiente, per permetterne la conoscenza, la valorizzazione e la tutela ai sensi delle direttive 79/409/CEE e 92/43/CEE, il Ministro dell'Ambiente emanò il DM 3 aprile 2000, periodicamente aggiornato con deliberazione della Conferenza Permanente per i rapporti tra lo Stato, le Regioni e le Province Autonome di Trento e Bolzano. L'ultima deliberazione risale al

24.7.2003 e costituisce la "Approvazione del 5° aggiornamento dell'Elenco Ufficiale delle Aree Naturali Protette", pubblicato nel Supplemento ordinario n. 144 alla Gazzetta Ufficiale n. 205 del 04.09.2003. L'Elenco raccoglie tutte le aree naturali protette, marine e terrestri, che rispondono ad alcuni criteri ed è periodicamente aggiornato a cura del Ministero dell'Ambiente e della Tutela del Territorio.

Nel contempo, in attesa di specifiche norme di salvaguardia per gli ambiti della Rete Natura 2000, la Direttiva prevedeva che "piani, programmi e progetti", non connessi e necessari alla tutela del sito ma che incidono sulla tutela di habitat e specie del pSIC, siano sottoposti a specifica valutazione di tale incidenza. In Italia la procedura di valutazione di incidenza è regolata dal DPR 12 marzo 2003, n. 120 che ha modificato ed integrato il DPR n.357/97. L'obbligo degli Stati membri a non vanificare il lavoro per il raggiungimento degli obiettivi della Direttiva è stato sancito più volte dalle sentenze della Corte di Giustizia dell'Unione Europea.

Con il DMA del 17 ottobre 2007, sono stati introdotti i criteri minimi per la conservazione delle ZPS. Tale decreto, alla lettera l) dell'articolo 5, vieta la "realizzazione di nuovi impianti eolici, fatti salvi gli impianti per i quali, alla data di emanazione del presente atto, sia stato avviato il procedimento di autorizzazione mediante deposito del progetto. Gli enti competenti dovranno valutare l'incidenza del progetto, tenuto conto del ciclo biologico delle specie per le quali il sito è stato designato, sentito l'INFS. Sono inoltre fatti salvi gli interventi di sostituzione e ammodernamento, anche tecnologico, che non comportino un aumento dell'impatto sul sito in relazione agli obiettivi di conservazione della ZPS, nonché gli impianti per autoproduzione con potenza complessiva non superiore a 20 kW".

Gli aerogeneratori e gran parte delle opere di progetto ricadono all'esterno di siti SIC, ZPS e ZSC. Solo un tratto del cavidotto esterno che ricade nel comune di Rotello attraversa un'area ZSC "Boschi tra Fiume Saccione e Torrente Tona" (IT7222266).

L'area SIC più vicina è l'area "Duna e Lago di Lesina - Foce del Fortore" (IT9110015) dalla quale l'aerogeneratore più vicino si colloca a circa 8 km. L'area ZSC più vicina è l'area "Valle Fortore Lago di Occhito" (IT9110002) dalla quale l'aerogeneratore più vicino si colloca a circa 928 m. L'area ZPS/ZSC più vicina è l'area "Torrente Tona" (IT7222265) dalla quale l'aerogeneratore più vicino si colloca a circa 11 km (rif. tavola 2.3.a della sezione 2).

Per l'intervento, ai sensi della normativa nazionale e regionale, si rende, quindi, necessaria la Valutazione di Incidenza.

2.4.4 Aree IBA

Nel 1981 BirdLife International, il network mondiale di associazioni per la protezione della natura di cui la LIPU è partner per l'Italia, ha lanciato un grande progetto internazionale: il progetto IBA.

L'intervento ricade all'esterno di aree IBA collocandosi ad una distanza di più di 15 km dall'IBA "Fiume Biferno" e a più di 8 km dall'IBA "Monti della Daunia" e dall'IBA "Promontorio del Gargano" (rif. tavola 2.3.b della sezione 2).

2.5 Tutela del territorio e delle acque

2.5.1 Piani stralcio per l'Assetto Idrogeologico

L'area di progetto ricade nel Piano Stralcio di Assetto Idrogeologico redatto dall'Autorità di Bacino dei fiumi Trigno, Biferno e minori, Saccione e Fortore.

Il Piano Stralcio per l'Assetto Idrogeologico (PAI) dell'Autorità di Bacino dei fiumi Trigno, Biferno e minori, Saccione e Fortore con le relative Norme Tecniche di Attuazione, è stato approvato dal Comitato Tecnico nella seduta n.25 del 16/12/2004 e adottato con delibera del Comitato Istituzionale n.99 del 29/09/2006.

Le Autorità di Bacino Distrettuali, dalla data di entrata in vigore del D.M. n. 294/2016, a seguito della soppressione delle Autorità di Bacino Nazionali, Interregionali e Regionali, esercitano le funzioni e i compiti in materia di difesa del suolo, tutela delle acque e gestione delle risorse idriche previsti in capo alle stesse dalla normativa vigente nonché ogni altra funzione attribuita dalla legge o dai regolamenti.

Con il DPCM del 4 aprile 2018 (pubblicato su G.U. n. 135 del 13/06/2018), emanato ai sensi dell'art. 63, c. 4 del decreto legislativo n. 152/2006, è stata infine data definitiva operatività al processo di riordino delle funzioni in materia di difesa del suolo e di tutela delle acque avviato con Legge 221/2015 e con D.M. 294/2016. L'Autorità di Bacino Distrettuale dell'Appennino Meridionale, in base alle norme vigenti, ha fatto proprie le attività di pianificazione e programmazione a scala di Bacino e di Distretto idrografico relative alla difesa, tutela, uso e gestione sostenibile delle risorse suolo e acqua, alla salvaguardia degli aspetti ambientali svolte dalle ex Autorità di Bacino Nazionali, Regionali, Interregionali in base al disposto della ex legge 183/89.

In relazione al progetto di impianto eolico, tutti gli aerogeneratori e le opere necessarie alla loro realizzazione, la cabina di consegna, le aree temporanee di cantiere, il cavidotto interno e parte del cavidotto esterno, ricadono nel bacino idrografico del Fortore. Parte del cavidotto esterno, la stazione di utenza e le opere di rete per la connessione ricadono nel bacino idrografico del Saccione.



Figura 14- Bacini idrografici dell'AdB dei fiumi Trigno, Biferno e minori, Saccione e Fortore: nel cerchio nero l'area impegnata dagli aerogeneratori, nel cerchio in rosso l'area occupata dalle opere di connessione.

Dalle cartografie di Piano si evince che l'intervento non interessa aree a pericolosità idraulica cartografate dal PAI.

Nei "Tratti fluviali non studiati", per le quali non sono disponibili la zonazione di pericolosità e la individuazione della fascia di rispetto fluviale, è stata stabilita una fascia di rispetto, misurata ai limiti dell'alveo attuale come definito dall'art. 7 delle norme di Piano, desunta da quanto disciplinato all'art.12 e pari a:

- 1) 20 metri di buffer per il reticolo minore, affluenti del reticolo principale identificabili sulla cartografia IGM scala 1:25000;
- 2) 10 metri per i reticoli minuti, privi di una propria denominazione.

Si specifica che, le opere sono state poste sempre al di fuori delle fasce di rispetto sopra elencate, superate per mezzo della tecnica della Trivellazione Orizzontale Controllata (TOC), per cui non si rileva alcuna interferenza con la dinamica fluviale e/o con l'assetto del reticolo idrografico esistente.

In ogni caso la posata dei cavi a mezzo TOC sarà eseguita ad opportuna profondità al fine di evitare interferenze con futuri interventi che dovessero essere pianificati dalle autorità pubbliche.

L'approfondimento del cavidotto sarà effettuato per tutta la larghezza dell'alveo attivo, escludendo lo scavo a sezione nelle aree golenali interne alla fascia di riassetto fluviale.

Infine, si sottolinea che in nessun caso è prevista la realizzazione di nuova viabilità in corrispondenza di reticoli fluviali: saranno utilizzate le strade e i relativi ponti e/o tombini così come si presentano allo stato attuale.

Per gli aspetti di dettaglio si rimanda allo Studio di Compatibilità Idrologica ed Idraulica (rif. elaborati 0.7 e 0.8). Si anticipa che tutte le opere sono in sicurezza idraulica.

In merito all'interessamento delle aree a pericolosità da frana, si evidenzia che tutti gli aerogeneratori, la sottostazione elettrica e gran parte del cavidotto e della viabilità a farsi non ricadono negli areali di tutela individuati dalle NTA del Piano. Solo un tratto del cavidotto esterno ricade in area perimetrata come "PF1" ovvero "area a pericolosità da frana media e moderata".

In merito all'interessamento delle aree a pericolosità geomorfologica, date le caratteristiche morfologiche delle aree interessate dalle opere che si presentano pressoché pianeggianti o su pendenze medio basse, e le caratteristiche dimensionali delle opere di progetto, l'intervento non determinerà condizioni di instabilità né modificherà negativamente le condizioni ed i processi geomorfologici nell'area e nella zona interessata dalle opere. Inoltre il passaggio del cavidotto sulle aree classificate dal PAI come PF1 è previsto sempre su viabilità esistente.

In ossequio a quanto previsto dal PAI, al fine di verificare la fattibilità tecnica dell'intervento, è stato redatto uno studio di compatibilità geologica cui si rimanda per i dettagli (rif. elaborato 0.3 del progetto). Dallo studio condotto non sono emerse problematiche o aspetti di tipo geologico e geomorfologico tali da pregiudicare la fattibilità dell'intervento.

I rilievi geologici di superficie e le osservazioni geomorfologiche non hanno evidenziato segni morfologici di instabilità generale dell'area. Per maggiori dettagli si rimanda allo studio geologico allegato (elaborato 0.2).

In definitiva, il progetto proposto risulta compatibile con le previsioni del PAI.

2.5.2 Vincolo Idrogeologico

Il Regio Decreto Legge n. 3267 del 30/12/1923 "Riordinamento e riforma della legislazione in materia di boschi e di terreni montani", all'articolo 7 stabilisce che le trasformazioni dei terreni, sottoposti a vincolo idrogeologico ai sensi dello stesso decreto, sono subordinate al

rilascio di autorizzazione da parte dello Stato, sostituito ora dalle Regioni o dagli organi competenti individuati dalla normativa regionale. La LR n. 18 della Puglia del 30/11/2000 "Conferimento di funzioni e compiti amministrativi in materia di boschi e foreste, protezione civile e lotta agli incendi boschivi", conferisce (art. 6) alle Comunità montane e alle Province, limitatamente al territorio non compreso in alcuna Comunità montana, le funzioni ed i compiti amministrativi inerenti la tutela idrogeologica del suolo di cui al RD 3267/1923 e al R.D. 1126/1926. Tali funzioni, da esercitarsi nell'ambito degli indirizzi e delle prescrizioni contenute nel piano regionale di tutela idrogeologica di cui all'articolo 4, comma 1, lett. d) e del piano di bacino previsto dalla legge 18 maggio 1989, n. 183, comprendono, tra altre, le autorizzazioni a interventi nelle aree vincolate, ovvero la richiesta del nulla osta per la realizzazione di opere che ricadono in aree sottoposte a vincolo.

Con la Deliberazione del Consiglio Regionale del Molise n.283 del 23/7/1986 (n.7 del 14/01/1997 e n.3652 del 27/09/1996), viene ribadita la validità della Convenzione n.981 del 10 luglio 1986, stipulata tra il Ministero Agricoltura e Foreste e Regione Molise, ad avvalersi della collaborazione del Corpo Forestale dello Stato per la richiesta dei pareri. Inoltre, con la L.R. n.34 del Molise del 29 settembre 1999 e successivamente con la L.R. del Molise 18 gennaio 2000 n.6 "Legge forestale della Regione Molise", viene regolamentata, tra l'altro, la difesa del suolo e la sistemazione idraulico-forestale delle aree regionali.

L'aerogeneratore S6 con la relativa piazzola e strada di accesso e alcuni tratti del cavidotto interno ed esterno ricadenti nel comune di Serracapriola ricadono in aree soggette a vincolo idrogeologico (rif. Elaborato 2.1.b della sezione 2), pertanto sarà necessaria l'acquisizione del parere da parte dell'Ufficio Foreste di Foggia, ente competente per la realizzazione dei movimenti terra in aree a vincolo idrogeologico.

Un tratto di cavidotto esterno e le opere di connessione ricadenti nel comune di Rotello interessano il vincolo idrogeologico (rif. Elaborato 2.2.c della sezione 2), pertanto sarà necessario, anche in questo caso, l'acquisizione del parere da parte dell'ente competente, il Servizio Valorizzazione e Tutela Economia Montana e delle Foreste della regione Molise.

2.5.3 Aree percorse dal fuoco

La legge 21 novembre 2000, n. 353 «Legge quadro sugli incendi boschivi», finalizzata alla difesa dagli incendi e alla conservazione del patrimonio boschivo nazionale, all'articolo 10 pone vincoli di destinazione e limitazioni d'uso quale deterrente del fenomeno degli incendi boschivi finalizzati alla successiva speculazione edilizia.

Al comma primo dell'articolo 10 viene sancito che "le zone boscate ed i pascoli i cui soprassuoli siano stati percorsi dal fuoco non possono avere una destinazione diversa da quella preesistente all'incendio per almeno quindici anni. E' comunque consentita la costruzione di opere pubbliche necessarie alla salvaguardia della pubblica incolumità e dell'ambiente.....Nei comuni sprovvisti di piano regolatore e' vietata per dieci anni ogni edificazione su area boscata percorsa dal fuoco. E' inoltre vietata per dieci anni, sui predetti soprassuoli, la realizzazione di edifici nonché di strutture e infrastrutture finalizzate ad insediamenti civili ed attività produttive, fatti salvi i casi in cui detta realizzazione sia stata prevista in data precedente l'incendio dagli strumenti urbanistici vigenti a tale data".

Il Comune di Rotello, con Delibera della Giunta Comunale n. 17 del 2018, ha preso atto delle particelle catastali, riferite agli anni che vanno

dal 2008 al 2017, che sono state percorse dal fuoco così come disposto dalla Legge 353/2000 in merito agli incendi boschivi.

Dalla consultazione degli atti del provvedimento è emerso che le opere ricadenti nel comune di Rotello sono esterne alle aree percorse dal fuoco cartografate fino al 2017.

Dalle informazioni reperite nella cartografia del Piano Faunistico Venatorio della Regione Puglia si evince che gli aerogeneratori non ricadono su aree percorse dal fuoco, come cartografate fino al 2016. Per escludere ogni dubbio per gli anni seguenti è necessario eseguire una verifica presso l'ufficio tecnico comunale.

Si evidenzia che le aree occupate dagli aerogeneratori non sono né pascoli né aree boscate ma coltivi e pertanto non si rilevano criticità particolari.

Solo due brevi tratti del cavidotto interno che corre lungo viabilità esistente ricadono in aree percorse dal fuoco cartografate dal Piano Faunistico Venatorio. Il cavidotto sarà interrato su strada esistente e non interesserà né pascoli né aree boscate pertanto non si rilevano criticità.

2.5.4 Vincolo Sismico

Con Ordinanza del Presidente del Consiglio dei Ministri n. 3274 del 20.03.2003 concernente "Primi elementi in materia di criteri generali per la classificazione sismica del territorio nazionale e di normative tecniche per le costruzioni in zona sismica", nelle more dell'espletamento degli adempimenti dell'art. 93 del D.Lgs n. 112/1998, sono approvati i "Criteri per l'individuazione delle zone sismiche – individuazione, formazione e aggiornamento degli elenchi delle medesime zone", nonché le connesse "Norme tecniche per il progetto, la valutazione e l'adeguamento sismico degli edifici", "Norme tecniche per il progetto sismico dei ponti" e "Norme tecniche per il progetto sismico delle opere di fondazione e sostegno dei terreni". Tali norme sono riportate come Allegati all'Ordinanza.

L'Ordinanza del Presidente del Consiglio dei Ministri n. 3519 del 28.4.2006 approva i criteri generali per l'individuazione delle zone sismiche e la formazione ed aggiornamento degli elenchi ed anche la mappa della pericolosità sismica di riferimento a scala nazionale.

La Deliberazione della Giunta Regionale di Puglia n. 153 del 2 marzo 2004, che ha fatto seguito alla pubblicazione dell'Ordinanza del Presidente del Consiglio dei Ministri n. 3274 del 20 marzo 2003, ha aggiornato la classificazione sismica del territorio regionale.

La Regione Molise ha aggiornato l'elenco delle zone sismiche sul territorio molisano con deliberazione del Consiglio Regionale n. 194 del 20 settembre 2006, in recepimento dell'Ordinanza del Presidente del Consiglio dei Ministri n. 3519 del 2006.

Il Comune di Serracapriola (FG) ed il Comune di Rotello (FG), dove sono previste opere strutturali, ricadono in zona sismica 2. La progettazione esecutiva delle opere di fondazione degli aerogeneratori e della sottostazione di trasformazione verrà eseguita tenendo conto dei parametri della classe sismica di appartenenza.

2.5.5 Piano Tutela delle acque

Regione Puglia

Il Piano di Tutela delle Acque è stato approvato in forma definitiva con DCR 230/2009.

L'intervento ricade all'esterno delle zone di Protezione Speciale del PTA.

Per quanto riguarda gli acquiferi l'ambito di competenza del Comune di Serracapriola, l'"Acquifero alluvionale Bassa valle del Fortore", è interessato da aree di tutela quantitativa. Gli aerogeneratori S6-S7-S8 con le relative piazzole e strade di accesso e brevi tratti del tracciato del cavidotto interno ed esterno ricadono all'interno di un'area di tutela quantitativa di acquiferi porosi (rif. tavola 2.7.a e 2.7.b della sezione 2). Come indicato all'art. 95 del D.Lgs 152/06, la tutela quantitativa della risorsa concorre al raggiungimento degli obiettivi di qualità attraverso una pianificazione delle utilizzazioni delle acque volta ad evitare ripercussioni sulla qualità delle stesse e a consentire un consumo idrico sostenibile.

Le norme del PTA non identificano incompatibilità dell'eolico in tale area. Di fatto, risulta autorizzato un impianto eolico nello stesso comparto.

Regione Molise

Il Piano di Tutela delle Acque è stato approvato con DGR 599/2016. Detto Piano, oltre a fornire un quadro generale sui bacini idrografici regionali e sui corpi idrici, fornisce informazioni anche sullo stato qualitativo delle acque. Inoltre, in esso sono contenute le linee guida per il monitoraggio della risorsa.

L'area di studio non ricade all'interno di aree di corpi idrici sotterranei di riferimento, monitorati dal PTA e non interessa aree sensibili.

In dettaglio, dalla tavola di Piano T3 "Caratterizzazione corpi idrici sotterranei", si evince che le opere di progetto non interferiscono con alcun tipo di sorgenti.

Ad ogni modo si precisa che l'intervento non potrebbe comunque compromettere la vulnerabilità degli acquiferi in quanto:

- la realizzazione e il funzionamento delle opere non determineranno lo sversamento di fanghi o reflui di alcuna tipologia;
- non è prevista l'immissione sul suolo e nel sottosuolo di alcuna sostanza;
- le uniche opere interrate sono le fondazioni e i cavidotti che per le loro caratteristiche costitutive non determineranno alcuna forma di contaminazione degli acquiferi;
- le opere di progetto non comporteranno l'impermeabilizzazione dei suoli in considerazione delle dimensioni ridotte delle stesse e del fatto che si trattano di opere puntuali;
- in progetto non è prevista la terebrazione di nuovi pozzi emungenti;
- Non è prevista l'apertura di nuove cave.

L'intervento non interessa aree sensibili, né interferisce con corpi idrici sotterranei, pertanto è compatibile con il Piano di Tutela delle acque (rif. Tavola 2.9 allegata al progetto).

2.5.6 Concessioni minerarie

L'intervento ricade all'esterno di aree interessate da concessioni minerarie. Solo una parte del cavidotto esterno e le opere di connessione ricadono in aree di concessione mineraria. Le aree di concessione mineraria interessate dalle opere di progetto sono quella denominata "Masseria Grottavecchia" e quella denominata "Masseria Verticchio" (rif. tav. 2.7).

Poiché le aree direttamente interessate dalle opere attualmente non sono interessate da attività minerarie in atto, si produrrà apposita

dichiarazione del progettista secondo il modello riportato sul sito del Ministero dello sviluppo economico – sezione UNMIG e che verrà inviata all'unità territoriale competente. Tale dichiarazione, unitamente alla comunicazione alla sezione UNMIG, equivale a pronuncia positiva da parte dell'amministrazione mineraria prevista dall'articolo 120 del Regio Decreto 1775/1993.

2.5.7 Normativa sui rifiuti

A partire dal 29 aprile 2006, data di entrata in vigore del D.lgs. 3 aprile 2006, n. 152 recante "Norme in materia ambientale" la normativa nazionale sui rifiuti ha subito una profonda trasformazione. Le nuove regole sulla gestione dei rifiuti sono contenute, in particolare, nella "Parte quarta" del Decreto legislativo, composta da 89 articoli (dal 177 al 266) e 9 allegati (più 5 sulle bonifiche). Il provvedimento, emanato in attuazione della legge 15 dicembre 2004 n. 308 ("Delega al Governo per il riordino, il coordinamento e l'integrazione della legislazione in materia ambientale"), ha riformulato infatti l'intera legislazione interna sull'ambiente, e ha sancito - sul piano della disciplina dei rifiuti - l'espressa abrogazione del D.lgs. 22/1997 (cd. "Decreto Ronchi").

In attuazione del decreto legislativo 3 aprile 2006, n. 152, la regione Puglia ha emanato la legge regionale 31 dicembre 2009 n. 36 "Norme per l'esercizio delle competenze in materia di gestione dei rifiuti".

I rifiuti provenienti dalle attività di cantiere verranno gestiti secondo le disposizioni normative nazionali e regionali vigenti; in particolare si dovrà tenere in debito conto del R.R. n. 5/2011 inerente la gestione delle terre e rocce da scavo ed il R.R. n. 6/2006 relativo alla gestione dei materiali edili. In relazione a tali temi si anticipa che il terreno di risulta dagli scavi sarà riutilizzato principalmente all'interno del cantiere previa verifica di assenza di contaminazione.

Durante l'esecuzione dei lavori e al termine degli stessi si prevedrà un accurato monitoraggio delle aree attraversate dagli automezzi al fine di verificare se si è avuto lo sversamento di carburante e la contaminazione di alcune aree. In tal caso si provvederà allo smaltimento dei dispersi e alla bonifica dei siti secondo le prescrizioni dell'art.242 e segg. del D.Lgs 152/2006.

Durante la fase di esercizio, la manutenzione del moltiplicatore di giri e della centralina idraulica di comando, comporta la sostituzione, con cadenza all'incirca quinquennale, degli oli lubrificanti esausti ed il loro conseguente smaltimento secondo quanto previsto dalla normativa vigente (conferimento al Consorzio Oli Usati). Presso l'impianto non sarà inoltre realizzato alcuno stoccaggio di oli minerali vergini da utilizzare per il ricambio né, tanto meno, di quelli esausti.

Altri componenti soggetti a periodica sostituzione sono le "batterie tampone" presenti all'interno degli aerogeneratori e nella cabina di centrale. All'atto della loro sostituzione le batterie verranno conferite, secondo quanto previsto dalla normativa vigente, al COBAT (Consorzio Obbligatorio Batterie al piombo esauste e rifiuti piombosi), senza alcuno stoccaggio in sito.

2.5.8 Gestione delle Terre e Rocce da Scavo

La realizzazione dell'impianto eolico di progetto determina la produzione di terre e rocce da scavo. Nel caso in esame si prevede il massimo riutilizzo del materiale scavato nello stesso sito di produzione conferendo a discarica le sole quantità eccedenti.

Ai fini dell'esclusione dall'ambito di applicazione della normativa sui rifiuti, le terre e rocce da scavo che si intende riutilizzare in sito devono essere conformi ai requisiti di cui all'articolo 185, comma 1, lettera c), del decreto legislativo 3 aprile 2006, n. 152. Fermo restando quanto previsto dall'articolo 3, comma 2, del decreto-legge 25 gennaio 2012, n.

2, convertito, con modificazioni, dalla legge 24 marzo 2012, n. 28, la non contaminazione sarà verificata ai sensi dell'allegato 4 del DPR120/2017.

Poiché il progetto risulta essere sottoposto a procedura di valutazione di impatto ambientale, ai sensi del comma 3 dell'art. 24 del DPR120/2017, è stato redatto il "Piano Preliminare di Utilizzo in sito delle terre e rocce da scavo" (elaborato 08) che riporta:

- La descrizione delle opere da realizzare comprese le modalità di scavo;
- L'inquadramento ambientale del sito;
- La proposta di piano di caratterizzazione delle terre e rocce da scavo da eseguire nella fase di progettazione esecutiva o prima dell'inizio dei lavori;
- Le volumetrie previste delle terre e rocce da scavo;
- Le modalità e le volumetrie delle terre e rocce da scavo da riutilizzare in sito.

Secondo le previsioni del piano preliminare di utilizzo, il terreno proveniente dagli scavi necessari alla realizzazione delle opere di progetto verrà utilizzato in gran parte per contribuire alla costruzione dell'impianto eolico e per l'esecuzione dei ripristini ambientali, fermo restando la necessità di accertare l'assenza di contaminazione.

Verranno conferiti a discarica solo i terreni in esubero non riutilizzabili in sito. Verranno conferiti a discarica anche la massicciata che deriverà dalla dismissione delle aree di cantiere, dalle piazzole temporanee, dalle aree per il montaggio braccio gru, sempre che non se ne preveda in fase esecutiva un utilizzo differente mirato alla riduzione dei volumi da conferire a discarica (ad esempio utilizzo degli inerti di cui sopra per il ricarico delle strade di cantiere o comunali bianche).

Sia per il terreno che per la massicciata, in luogo del conferimento in discarica si potrà anche prevedere il conferimento a centro di recupero. Le indagini ambientali per la caratterizzazione ambientale delle terre e rocce da scavo verranno eseguite in fase di progettazione esecutiva o prima dell'inizio dei lavori, come previsto al comma 3 dell'art. 24 del DPR 120/2017.

Gli esiti delle attività eseguite ai sensi del comma 3 verranno trasmessi all'autorità competente e all'Agenzia di protezione ambientale territorialmente competente, prima dell'avvio dei lavori (come previsto al comma 4 dell'art. 24 del DPR 120/2017).

Qualora in fase di progettazione esecutiva o comunque prima dell'inizio dei lavori non venga accertata l'idoneità del materiale scavato all'utilizzo ai sensi dell'articolo 185, comma 1, lettera c), le terre e rocce verranno gestite come rifiuti ai sensi della Parte IV del decreto legislativo 3 aprile 2006, n. 152.

2.6 Pianificazione Comunale

2.6.1 Strumentazione Urbanistica Comunale del Comune di Serracapriola

Il comune di Serracapriola, con Deliberazione di Consiglio Comunale n. 25 del 3 luglio 2018, ha adottato il Piano Urbanistico Generale del Comune di Serracapriola (FG) ed il relativo rapporto ambientale; il processo di formazione del PUG è ancora in corso e il **Piano vige in regime di salvaguardia** (art. 121 del PUG), che recita ai commi 1 e 2:

"1. Tutte le disposizioni, le norme e le previsioni urbanistiche in vigore nel territorio comunale che siano in contrasto con il PUG e con le presenti NTA, sono sostituite con la nuova disciplina urbanistica del PUG.

2. Per il periodo di salvaguardia, tutte le disposizioni e norme in materia di edilizia e urbanistica in contrasto o incompatibili con il PUG adottato, sono sospese".

Al momento lo strumento urbanistico vigente nel comune di Serracapriola è il Piano Regolatore Generale, datato 1977.

Rapporto di compatibilità/conformità Opera/Piano

Per quel che riguarda la zonizzazione secondo il vigente PRG, l'impianto ricade in zona agricola.

Facendo riferimento al nuovo PUG adottato, in adeguamento al PPTR e in **relazione alle Energie Rinnovabili**, all'art. 5.2 delle NTA il PUG fa propri gli Obiettivi Generali dello Scenario Strategico del PPTR.

Il PUG recepisce per intero il portato normativo del Piano Paesaggistico e non individua aree oggetto di tutela aggiuntive rispetto ai Beni Paesaggistici e Ulteriori Contesti Paesaggistici perimetrati dal PPTR.

Per quanto riguarda le previsioni del PUG adottato, l'area ricade nei cosiddetti Contesti Rurali, distinti in tre ambiti:

- Contesto rurale periurbano ulivettato (Art.53 CR1);
- Contesto rurale a prevalente funzione agricola da tutelare e rafforzare (Art.54 CR2);
- Contesto rurale a prevalente valore ambientale e paesaggistico (Art.55 CR3).

Gli aerogeneratori ricadono all'interno del "Contesto rurale a prevalente funzione agricola da tutelare e rafforzare", disciplinati dall'Art.54 CR2 di cui di seguito si richiamano le principali indicazioni:

1. *"Si tratta di zone del territorio rurale ad economia agricola sviluppata, caratterizzate dalla presenza di un tessuto di aziende agricole vitali e consistenti, da una significativa produttività dei suoli, che mantengono una rilevanza economica ma che determinano, sotto il profilo paesaggistico, una rarefazione degli elementi diffusi di naturalità ed un impoverimento delle risorse ambientali e paesaggistiche.*

2. *Il PUG assume come obiettivi per il CR a prevalente funzione agricola da tutelare e rafforzare:*

a) sostenere e incentivare l'attività produttiva agricola come elemento fondamentale dell'economia, dell'ambiente e del paesaggio, attraverso politiche di settore e in connessione con la disciplina degli assetti idrogeologici, l'adozione di pratiche colturali pienamente compatibili con l'ambiente e con la conservazione funzionale dei presidi idraulici e della vegetazione arborea caratteristica dell'organizzazione degli spazi agricoli;

b) promuovere la permanenza delle attività agricole e mantenimento di una comunità rurale vitale, specie nelle aree marginali, quale presidio del territorio indispensabile per la sua manutenzione e salvaguardia, incentivando lo sviluppo nelle aziende agricole di attività complementari quali turismo ecocompatibile.

Come si evince dall'art. 54 CR2, il contesto è classificabile ai sensi del DI n. 1444/1968 come zona omogenea E.

Sia per quanto riguarda il PRG ancora vigente e sia per ciò che riguarda il PUG adottato, ricadendo in area E non vincolata per aspetti paesaggistici o ambientali, il progetto è compatibile con le previsioni della pianificazione comunale in quanto ai sensi dell'art. 12 comma 7 Decreto Legislativo 29 dicembre 2003, n. 387, gli impianti per la realizzazione di energia elettrica da fonti rinnovabili sono ammessi in zona agricola.

2.6.2 Strumentazione Urbanistica Comunale del Comune di Rotello

Secondo il Piano di Fabbricazione del comune di Rotello l'impianto ricade in zona agricola.

Il progetto è compatibile con le previsioni della strumentazione urbanistica comunale in quanto ai sensi dell'art. 12 comma 7 Decreto Legislativo 29 dicembre 2003, n. 387 gli impianti per la realizzazione di energia elettrica da fonti rinnovabili sono ammessi in zona agricola.

2.7 Tutela della salute

2.7.1 Inquinamento acustico

La legge n.349 dell'8 luglio 1986, all'art. 2, comma 14, prevedeva che il Ministro dell'ambiente, di concerto con il Ministro della sanità, proponesse al Presidente del Consiglio dei Ministri la fissazione dei limiti massimi di accettabilità delle concentrazioni e i limiti massimi di esposizione relativi ad inquinamenti di natura chimica, fisica, biologica e delle emissioni sonore relativamente all'ambiente esterno e abitativo di cui all'art. 4 della legge 23 dicembre 1978, n. 833

In recepimento di tale articolo, il DPCM 01/03/91 ha stabilito i limiti massimi dei livelli sonori equivalenti, fissati in relazione alla diversa destinazione d'uso del territorio, demandando ai comuni il compito di adottare la zonizzazione acustica.

Nelle more di approvazione dei piani di zonizzazione acustica da parte dei comuni, il DPCM 01/03/91 ha stabilito all'art. 6 i valori di pressione acustica da rispettare (tab. 1):

Zonizzazione	Limite diurno	Limite notturno
Tutto il territorio nazionale	70	60
Zona A (DM 1444/68) ⁽³⁾	65	55
Zona B (DM 1444/68) ⁽³⁾	60	50
Zona esclusivamente industriale	70	70

Tabella 5: Limiti di accettabilità provvisori di cui all'art. 6 del DPCM 1/3/91 (L_{eq}A in dB(A))

La legge quadro n. 447 del 1995 definisce l'inquinamento acustico come l'introduzione di rumore nell'ambiente abitativo o nell'ambiente esterno. All'art. 4, tale legge stabilisce che le Regioni debbano provvedere, tramite leggi, alla definizione dei criteri in base ai quali i

³ Zone di cui all'art. 2 del DM 2 aprile 1968 - **Zone territoriali omogenee**. Sono considerate zone territoriali omogenee, ai sensi e per gli effetti dell'art. 17 della legge 6 agosto 1967, n. 765:

- le parti del territorio interessate da agglomerati urbani che rivestano carattere storico, artistico e di particolare pregio ambientale o da porzioni di essi, comprese le aree circostanti, che possono considerarsi parte integrante, per tali caratteristiche, degli agglomerati stessi;
- le parti del territorio totalmente o parzialmente edificate, diverse dalle zone A): si considerano parzialmente edificate le zone in cui la superficie coperta degli edifici esistenti non sia inferiore al 12,5% (un ottavo) della superficie fondiaria della zona e nelle quali la densità territoriale sia superiore ad 1,5 mc/mq.

Comuni possano provvedere alla classificazione acustica del proprio territorio.

I valori limite di emissione, i valori limite assoluti di immissione, i valori di attenzione e di qualità validi per l'ambiente esterno dipendono dalla classificazione acustica del territorio che è di competenza dei comuni e che prevede l'istituzione di 6 zone, da quelle particolarmente protette (parchi, scuole, aree di interesse urbanistico) fino a quelle esclusivamente industriali, con livelli di rumore ammessi via via crescenti; tali limiti sono riportati nel DPCM del 14/11/1997.

Il DPCM 14/11/97 indica i valori limite di emissione, i valori limite assoluti di immissione, i valori di attenzione e di qualità validi per l'ambiente esterno, riportati nella tabella 16. Con l'entrata in vigore di tale Decreto, i limiti stabiliti dal DPCM 01/03/1991, vengono sostituiti da quelli riportati nella tabella a seguire; restano in vigore i limiti stabiliti all'art. 6 del DPCM 01/03/1991.

Con la Legge Regionale n. 3 del 12/02/2002 "Norme di indirizzo per il contenimento e la riduzione dell'inquinamento acustico", la Regione Puglia, nel recepire i contenuti e le disposizioni della legge 26 ottobre 1995, n. 447 "Legge quadro sull'inquinamento acustico"15, detta per parte sua le norme indirizzo per la tutela dell'ambiente esterno e abitativo, per la salvaguardia della salute pubblica da alterazioni conseguenti all'inquinamento acustico proveniente da sorgenti sonore, fisse o mobili, e per la riqualificazione ambientale definendo le modalità operative per la classificazione e zonizzazione acustica del territorio la quale predisposizione è in capo ai Comuni.

Tabella 6: valori limite del DPCM 14/11/97 (LeqA in dB(A))

Classi di destinazione d'uso del territorio	Emissione		Immissione		Qualità	
	diurno (06.00-22.00)	notturno (22.00-06.00)	diurno (06.00-22.00)	notturno (22.00-06.00)	diurno (06.00-22.00)	notturno (22.00-06.00)
I aree particolarmente protette	45	35	50	40	47	37
II aree prevalentemente residenziali	50	40	55	45	52	42
III aree di tipo misto	55	45	60	50	57	47
IV aree ad intensa attività umana	60	50	65	55	62	52
V aree prevalentemente industriali	65	55	70	60	67	57
VI aree esclusivamente industriali	65	65	70	70	70	70

Valori limite di emissione: il valore massimo di rumore che può essere emesso da una sorgente sonora, misurato in prossimità della sorgente stessa;

Valore limite di immissione: il valore massimo di rumore che può essere immesso da una o più sorgenti sonore nell'ambiente abitativo nell'ambiente esterno, misurato in prossimità dei ricettori;

Valori di qualità: i valori di rumore da conseguire nel breve, nel medio e nel lungo periodo con le tecnologie e le metodiche di risanamento disponibili, per realizzare gli obiettivi di tutela previsti dalla legge.

Il Comune di Serracapriola, ove è prevista l'installazione degli aerogeneratori, non si è ancora dotato di Piano di Zonizzazione Acustica e pertanto vigono i limiti di immissione acustica assoluta validi per tutto il territorio nazionale (70 dB(A) diurni e 60 dB(A) notturni) con il rispetto dei limiti al differenziale di 5 dB(A) per il giorno e 3 dB(A) per la notte.

I risultati, ottenuti considerando anche il contributo degli impianti eolici

esistenti, evidenziano che:

- il limite di immissione massimo notturno rilevato in condizioni di ventosità minore o uguale a 5m/s è pari a 42,6 dB(A)
- il limite di immissione massimo notturno rilevato in tutte le condizioni di ventosità è pari a 49,9 dB(A)
- il massimo valore al differenziale notturno è pari a 0,6 dB(A).
- il limite di immissione massimo diurno rilevato in condizioni di ventosità minore o uguale a 5m/s è pari a 43,3 dB(A)
- il limite di immissione massimo diurno rilevato in tutte le condizioni di ventosità è pari a 50,8 dB(A)
- il massimo valore al differenziale diurno è pari a 0,4 dB(A)

L'impianto di progetto rispetta i limiti di pressione acustica stabiliti dalla normativa vigente. Per maggiori dettagli si rimanda alla relazione specialistica sull'impatto acustico che riporta considerazioni anche relative all'impatto acustico determinato durante la fase di cantiere.

2.7.2 Inquinamento elettromagnetico

La normativa nazionale per la tutela della popolazione dagli effetti dei campi elettromagnetici disciplina separatamente le basse frequenze (es. elettrodotti) e le alte frequenze (es. impianti radiotelevisivi, stazioni radiobase, ponti radio).

Il 14 febbraio 2001 è stata approvata dalla Camera dei deputati la legge quadro sull'inquinamento elettromagnetico (L.36/01). In generale il sistema di protezione dagli effetti delle esposizioni agli inquinanti ambientali distingue tra:

- Effetti acuti (o di breve periodo), basati su una soglia, per cui si fissano limiti di esposizione che garantiscono - con margini cautelativi - la non insorgenza di tali effetti;
- Effetti cronici (o di lungo periodo), privi di soglia e di natura probabilistica (all'aumentare dell'esposizione aumenta non l'entità ma la probabilità del danno), per cui si fissano livelli operativi di riferimento per prevenire o limitare il possibile danno complessivo.

E' importante dunque distinguere il significato dei termini utilizzati nelle leggi (riportiamo nella tabella seguente le definizioni inserite nella legge quadro).

Tabella 7: Definizioni di limiti di esposizione, di valori di attenzione e di obiettivi di qualità secondo la legge quadro.

Limiti di esposizione	Valori di CEM che non devono essere superati in alcuna condizione di esposizione, ai fini della tutela dagli effetti acuti.
Valori di attenzione	Valori di CEM che non devono essere superati negli ambienti abitativi, scolastici e nei luoghi adibiti a permanenze prolungate. Essi costituiscono la misura di cautela ai fini della protezione da possibili effetti di lungo periodo.
Obiettivi di qualità	Valori di CEM causati da singoli impianti o apparecchiature da conseguire nel breve, medio e lungo periodo, attraverso l'uso di tecnologie e metodi di risanamento disponibili. Sono finalizzati a consentire la minimizzazione dell'esposizione della popolazione e dei lavoratori ai CEM anche per la protezione da possibili effetti di lungo periodo.

La normativa di riferimento in Italia per le linee elettriche è il DPCM del 08/07/2003 (G.U. n. 200 del 29.08.2003) "Fissazione dei limiti massimi di esposizione, dei valori di attenzione e degli obiettivi di qualità per la protezione della popolazione dalle esposizioni ai campi elettrici e magnetici generati alla frequenza di rete (50 Hz) generati dagli elettrodotti"; tale decreto, per effetto di quanto fissato dalla legge quadro sull'inquinamento elettromagnetico, stabilisce:

- I limiti di esposizione, i valori di attenzione e gli obiettivi di qualità per la tutela della salute della popolazione nei confronti dei campi elettromagnetici generati a frequenze non contemplate dal D.M. 381/98, ovvero i campi a bassa frequenza (ELF) e a frequenza industriale (50 Hz);
- I limiti di esposizione, i valori di attenzione e gli obiettivi di qualità per la tutela della salute dei lavoratori professionalmente esposti nei confronti dei campi elettromagnetici generati a frequenze comprese tra 0 Hz e 300 GHz (esposizione professionale ai campi elettromagnetici);
- Le fasce di rispetto per gli elettrodotti.

Relativamente alla definizione di limiti di esposizione, valori di attenzione e obiettivi di qualità per l'esposizione della popolazione ai campi di frequenza industriale (50 Hz) relativi agli elettrodotti, il DPCM 08/07/03 propone i valori descritti in tabella riportata a seguire, confrontati con la normativa europea.

Tabella 8: Limiti di esposizione, limiti di attenzione e obiettivi di qualità del DPCM 08/07/03, confrontati con i livelli di riferimento della Raccomandazione 1999/512CE.

Normativa	Limiti previsti	Induzione magnetica B (μT)	Intensità del campo elettrico E (V/m)
DPCM	Limite d'esposizione Limite d'attenzione Obiettivo di qualità	100 10 3	5.000
Racc. 1999/512/CE	Livelli di riferimento (ICNIRP1998, OMS)	100	5.000

Il valore di attenzione di 10 μT si applica nelle aree di gioco per l'infanzia, negli ambienti abitativi, negli ambienti scolastici e in tutti i luoghi in cui possono essere presenti persone per almeno 4 ore al giorno. Tale valore è da intendersi come mediana dei valori nell'arco delle 24 ore nelle normali condizioni di esercizio.

L'obiettivo di qualità di 3 μT si applica ai nuovi elettrodotti nelle vicinanze dei sopraccitati ambienti e luoghi, nonché ai nuovi insediamenti ed edifici in fase di realizzazione in prossimità di linee e di installazioni elettriche già esistenti (valore inteso come mediana dei valori nell'arco delle 24 ore nelle normali condizioni di esercizio). Da notare che questo valore corrisponde approssimativamente al livello di induzione prevedibile, per linee a pieno carico, alle distanze di rispetto stabilite dal vecchio DPCM 23/04/92.

Si ricorda che i limiti di esposizione fissati dalla legge sono di 100 μT per lunghe esposizioni e di 1000 μT per brevi esposizioni.

Per quanto riguarda la determinazione delle fasce di rispetto degli elettrodotti, il Ministero dell'ambiente e della tutela del territorio e del mare, sentite le ARPA, ha approvato, con Decreto 29 Maggio 2008, "La metodologia di calcolo per la determinazione delle fasce di rispetto degli elettrodotti".

Tale metodologia, ai sensi dell'art. 6 comma 2 del D.P.C.M. 8 luglio 2003, ha lo scopo di fornire la procedura da adottarsi per la

determinazione delle fasce di rispetto pertinenti alle linee elettriche aeree e interrate, esistenti e in progetto. I riferimenti contenuti in tale articolo implicano che le fasce di rispetto debbano attribuirsi ove sia applicabile l'obiettivo di qualità: "Nella progettazione di nuovi elettrodotti in corrispondenza di aree di gioco per l'infanzia, di ambienti abitativi, di ambienti scolastici e di luoghi adibiti a permanenze non inferiori a quattro ore e nella progettazione di nuovi insediamenti e delle nuove aree di cui sopra in prossimità di linee ed installazioni elettriche già presenti nel territorio" (Art. 4).

Le componenti dell'impianto eolico sulle quali rivolgere l'attenzione al fine della valutazione dell'impatto elettromagnetico sono:

- Il cavidotto in MT di collegamento tra gli aerogeneratori;
- Il cavidotto in MT di collegamento tra gli aerogeneratori e la cabina di raccolta;
- Il cavidotto in MT di collegamento tra la cabina di raccolta e la stazione elettrica 30/150 kV;
- La cabina di raccolta dell'impianto eolico
- La sezione in media ed alta tensione all'interno della stazione elettrica 30/150 kV;
- Il cavidotto in AT di collegamento tra la stazione elettrica 30/150 kV di utenza e la stazione Terna di Rotello.

Per ogni componente è stata determinata la Distanza di Prima Approssimazione "DPA" in accordo al D.M. del 29/05/2008. Dalle analisi, i cui risultati sono riassunti nei grafici e tabelle riportati nei paragrafi della relazione specialistica (Relazione tecnica specialistica sull'impatto elettromagnetico), si è desunto quanto segue:

- Per la stazione elettrica 30/150 kV, la distanza di prima approssimazione è stata valutata in ± 15 m per le sbarre in alta tensione (150 kV) e 7 m per le sbarre in media tensione (30 kV) dell'edificio utente. Si fa presente tali DPA ricadono all'interno delle particelle catastali dell'area di stazione elettrica. **In particolare, all'interno delle aree summenzionate delimitate dalle DPA non risultano recettori sensibili ovvero aree di gioco per l'infanzia, ambienti abitativi, ambienti scolastici, luoghi adibiti a permanenza di persone per più di quattro ore giornaliere, come risulta evidente dalla figura successiva.**
- Per la cabina di raccolta la distanza di prima approssimazione per le sbarre in media tensione è pari a 6 m dal muro perimetrale.
- Per il cavidotto del collegamento interno in media tensione del parco eolico la distanza di prima approssimazione non eccede il range di ± 3 m rispetto all'asse del cavidotto;
- Per il cavidotto del collegamento esterno in media tensione del parco eolico la distanza di prima approssimazione non eccede il range di ± 4 m rispetto all'asse del cavidotto;
- Per il cavidotto in alta tensione la distanza di prima approssimazione non eccede il range di ± 3 m rispetto all'asse del cavidotto.

I valori di campo elettrico risultano rispettare i valori imposti dalla norma (<5000 V/m) in quanto le aree con valori superiori ricadono all'interno del locale MT ed all'interno della stazione elettrica il cui accesso è consentito al solo personale autorizzato.

Tutte le aree summenzionate delimitate dalla DPA ricadono all'interno di aree nelle quali non risultano recettori sensibili ovvero aree di gioco per l'infanzia, ambienti abitativi, ambienti

scolastici, luoghi adibiti a permanenza di persone per più di quattro ore giornaliere.

Si può quindi concludere che la realizzazione delle opere elettriche relative al parco eolico sito nelle località "San Leucio - Alvanello" ubicato nel comune di Serracapriola (FG) e con opere di connessione ricadenti anche nel comune di Rotello (CB) rispetta la normativa vigente.

In definitiva, la realizzazione delle opere elettriche relative al parco eolico di progetto non costituisce pericolo per la salute pubblica sotto il profilo dell'impatto elettromagnetico.

Gli aerogeneratori possono essere fonte di interferenza elettromagnetica a causa della riflessione e della diffusione delle onde radio che investono la struttura. Tenendo conto di quanto riportato in letteratura sulla caratterizzazione di macchine di media taglia, considerando che l'impianto è costituito da 8 aerogeneratori e che gli stessi non si frappongono a ripetitori di segnali di telecomunicazione, si ritiene che il rischio di tali disturbi possa considerarsi irrilevante. Si consideri altresì che i moderni aerogeneratori utilizzano pale in materiale non metallico e antiriflettente, cosa che come detto riduce ulteriormente il disturbo.

2.7.3 Sicurezza volo a bassa quota

Il regolamento ENAC per la costruzione e l'esercizio degli aeroporti al capitolo 4 paragrafo 11 riporta i requisiti per la segnalazione ed illuminazione degli ostacoli all'interno ed in prossimità del sedime aeroportuale, siti nell'area sottostante le superfici di delimitazione degli ostacoli.

Inoltre stabilisce che tutti gli oggetti che si trovano al di fuori delle superfici di delimitazione degli ostacoli, con altezza sul livello del terreno superiore o uguale a 100 m e a 45 m sull'acqua, devono essere trattati come ostacolo alla navigazione aerea.

A partire dal febbraio 2015 è entrata in vigore una nuova procedura ENAC per la verifica dei potenziali ostacoli e pericoli per la Navigazione Aerea. Alla lettera f della procedura sono elencate le Opere Speciali che possono costituire un pericolo per la navigazione aerea (aerogeneratori, impianti fotovoltaici, impianti a biomassa, etc...).

Secondo quanto indicato al punto 1 della lettera f:

"Gli aerogeneratori, costituiti spesso da manufatti di dimensioni ragguardevoli, specie in altezza, con elementi mobili e distribuiti su aree di territorio estese (differenziandosi così dalla tipologia degli ostacoli puntuali), sono una categoria atipica di ostacoli alla navigazione aerea che, ove ricadenti in prossimità di aeroporti o di sistemi di comunicazione/navigazione/radar (CNR), possono costituire elementi di disturbo per i piloti che li sorvolano e/o generare effetti di interferenza sul segnale radioelettrico dei sistemi aeronautici CNR, tali da degradarne le prestazioni e comprometterne l'operatività.

Per tale motivo questa tipologia di struttura dovrà essere sempre sottoposta all'iter valutativo di ENAC se:

- a. *Posizionata entro 45 Km dal centro dell'ARP di un qualsiasi aeroporto;*
- b. *Posizionata entro 16 km da apparati radar e in visibilità ottica degli stessi;*
- c. *Interferente con le BRA (Building Restricted Areas) degli apparati di comunicazione navigazione ed in visibilità ottica degli stessi.*

Al di fuori delle condizioni di cui ai punti a, b, e c., dovranno essere sottoposti all'iter valutativo solo le strutture di altezza dal suolo (AGL), al top della pala, uguale o superiore a 100 m (45 m se sull'acqua)".

Dal punto di vista militare, si richiama la circolare dello Stato Maggiore Difesa n° 146/394/4422 del 09/08/2000 "Opere costruenti ostacolo alla navigazione aerea, segnaletica e rappresentazione cartografica". Secondo quanto riportato al punto 5 della circolare, ai fini della rappresentazione cartografica di cui si occupa il CIGA, sono d'interesse gli ostacoli verticali con altezza dal suolo uguale o superiore a 15 m quando posti fuori dai centri abitati. Al punto 4 la circolare stabilisce che gli ostacoli verticali quando situati fuori dai centri urbani con altezza dal suolo superiore a 150 m devono essere provvisti di segnaletica cromatica e luminosa.

Il progetto in esame prevede l'installazione di aerogeneratori aventi altezza al mozzo 125 m e altezza totale pari a 200 m. Gli aerogeneratori, inoltre, ricadono a circa 48 km dall'aeroporto civile di Foggia (Gino - Lisa) e a circa 50 Km dall'aeroporto militare "Amendola".

Pertanto, gli aerogeneratori dovranno essere opportunamente segnalati e sottoposti a valutazione da parte dell'ENAC, che ha predisposto una sua procedura valutativa, e dell'Aeronautica Militare. In caso di approvazione del progetto, verranno comunicati all'ENAV e al CIGA le caratteristiche identificative degli ostacoli per la rappresentazione cartografica degli stessi.

La segnalazione cromatica e luminosa proposta per gli aerogeneratori di progetto è illustrato sull'elaborato della sezione 7 del progetto.

2.8 **Compatibilità al Regolamento Regionale 24/2010**

La Regione Puglia ha emanato il RR n. 24/2010 in recepimento del DM 10 settembre 2010 (Linee Guida Nazionali). Il RR n. 24/2010 individua le aree e siti non idonei alla installazione di specifiche tipologia di impianti alimentati da fonti rinnovabili.

Il regolamento stabilisce che la realizzazione delle sole opere di connessione, relative ad impianti esterni alle aree e siti non idonei, è consentita previa l'acquisizione dei pareri previsti per legge (art. 4 comma 1 del Regolamento).

In ossequio a quanto indicato nell'allegato 2 al citato regolamento, l'impianto di progetto, si configura con codice E.4.d.

Con riferimento alle aree non idonee indicate all'allegato 1 del regolamento (illustrate sull'elaborato 2.0 della sezione 2), e con riferimento ai soi aerogeneratori si specifica che:

- L'impianto non ricade in aree naturali protette;
- L'impianto non ricade in zone umide Ramsar;
- L'impianto non ricade in zone SIC;
- L'impianto non ricade in zone ZPS;
- L'impianto non ricade in zone IBA;
- L'impianto non interferisce con altre aree a tutela della Biodiversità;
- L'impianto non ricade in Siti Unesco;
- L'impianto ricade all'esterno di Beni culturali comprensivi del buffer dei 100m;
- L'impianto ricade all'esterno di aree ed immobili dichiarati di notevole interesse pubblico;
- L'impianto non interferisce con i beni tutelati per legge ai sensi dell'art. 142 del DLgs 42/2004 e ss.mm.ii
- L'impianto ricade all'esterno di aree a pericolosità idraulica (AP e MP) e geomorfologica (PG3 e PG2) del PAI;

- L'intervento ricade all'esterno degli ATE di valore A e B e del buffer di 1Km dal perimetro urbano;
- L'intervento ricade all'esterno del buffer di 100m dei beni riconosciuti dal PUTT/p e individuati sulla cartografia del PPTR;
- L'intervento ricade all'esterno di coni visuali;
- L'intervento ricade all'esterno del buffer dei 100m dalle grotte, non interferisce con lame e gravine e versanti.

Pertanto, come si rileva anche dall'elaborato 2.0 della sezione 2, il progetto è conforme al RR 24/2010.

2.9 Allargamenti temporanei – rapporto tra le opere e gli strumenti di pianificazione territoriale

Per poter permettere il passaggio dei mezzi di trasporto eccezionale sarà necessario realizzare degli allargamenti temporanei sulla viabilità esterna come indicati nel report effettuato a seguito di opportuno sopralluogo dal trasportare delle strutture. Tali allargamenti, che saranno rimossi a trasporti effettuati, interferiscono con alcune delle componenti soggette a tutela dai piani territoriali.

Nel presente paragrafo vengono illustrate le interferenze delle opere di adeguamento stradale con le aree soggette a tutela dagli strumenti di pianificazione territoriale dettagliati nei paragrafi precedenti e la compatibilità con gli stessi.

Dalla sovrapposizione delle opere di adeguamento stradale con le cartografie dei piani territoriali si rileva quanto segue.

- L'allargamento stradale da realizzarsi in corrispondenza della SP37, nel Comune di Lesina, interessa BP (rif. elab.2.1.a) e UCP (rif. 2.1.b) individuati dal PPTR. Nel dettaglio l'allargamento ricade in un'area di notevole interesse pubblico (BP) ed interessa una strada panoramica (UCP). Poiché si tratta di un'opera temporanea che non comporterà rilevanti movimentazioni di terra né comprometterà l'intervisibilità e l'integrità percettiva delle visuali panoramiche l'intervento risulta compatibile con gli art. 79 e 88 delle NTA del PPTR.
- L'allargamento stradale da realizzarsi in corrispondenza dell'incrocio tra la SS16 e la SP N.42 b, nel Comune di Serracapriola
 - interessa BP (rif. elab.2.1.a) e UCP (rif. 2.1.b) individuati dal PPTR. Nel dettaglio l'allargamento ricade in un'area di notevole interesse pubblico ed interessa una strada panoramica. Poiché si tratta di un'opera temporanea che non comporterà rilevanti movimentazioni di terra né comprometterà l'intervisibilità e l'integrità percettiva delle visuali panoramiche l'intervento **risulta** compatibile con gli art. 79 e 88 delle NTA del PPTR.
 - ricade in un'area a pericolosità idraulica elevata PI3 come cartografato dall'Adb dei "Fiumi Trigno, Biferno e Minore, Fortore e Saccione". Ai sensi dell' art.12 comma 5 lettera e) delle Norme di Attuazione del Piano Stralcio per l'Assetto idrogeologico per il bacino interregionale del fiume Fortore, l'intervento risulta compatibile previa autorizzazione dell'AdB.
- L'allargamento stradale da realizzarsi sulla SP N.42 b (nei pressi di Mass. Chiantinelle), nel comune di Serracapriola interessa la banchina e la scarpata stradale e in parte il terreno seminativo immediatamente adiacente alla strada. Dall'analisi vincolistica emerge che tale allargamento

- interessa UCP (rif. 2.1.b) individuati dal PPTR. Nel dettaglio l'allargamento ricade nell' "area di rispetto dei siti storico culturali" associata a Masseria Chiantinelle. Poiché l'intervento non comporta rilevanti movimenti di terra ed è di carattere temporaneo esso risulta ammissibile ai sensi dell'art. 82 delle NTA del PPTR
- ricade in aree percorse dal fuoco cartografate fino al 2016 nel Piano Faunistico Venatorio della Regione Puglia. Poiché le aree interessate dall'allargamento non sono né pascoli né aree boscate ma coltivi non si rilevano criticità alla realizzazione dell'intervento.

- L'allargamento stradale da realizzarsi sulla SP N.42 b (nei pressi del Canale Fontanelle) ricade nel territorio comunale di Serracapriola. In tale punto le opere stradali andranno risagomate e rese piane e carrabili. L'intervento si estende per pochi metri nel seminativo adiacente alla strada. Dall'analisi vincolistica emerge che tale allargamento
 - interessa UCP (rif. 2.1.b) individuati dal PPTR. Nel dettaglio l'allargamento ricade nell'area di rispetto dei boschi. Secondo la lettera a1) del comma 2 dell'art.63 delle NTA del PPTR, poiché l'intervento non comporterà la trasformazione e rimozione della vegetazione arborea od arbustiva, risulta ammissibile. Inoltre, l'allargamento verrà dismesso al termine dei lavori ripristinando lo stato dei luoghi.
 - ricade in aree percorse dal fuoco cartografate fino al 2016 nel Piano Faunistico Venatorio della Regione Puglia. Poiché le aree interessate dall'allargamento non sono né pascoli né aree boscate ma parte della sede stradale (banchina, cunetta e scarpata) e, in parte, coltivi non si rilevano criticità alla realizzazione dell'intervento.
- L'allargamento stradale da realizzarsi tra la SP N.42 b e la SP.41 b, nel territorio di Serracapriola, interessa la banchina stradale, la cunetta e piccola parte del seminativo adiacente alla strada. Dall'analisi vincolistica emerge che tale allargamento interessa UCP (rif. 2.1.b) individuati dal PPTR. Nel dettaglio l'allargamento interessa una strada a valenza paesaggistica. Poiché si tratta di un'opera temporanea che non comporterà rilevanti movimentazioni di terra né comprometterà l'intervisibilità e l'integrità percettiva delle visuali panoramiche l'intervento risulta compatibile con l' art. 88 delle NTA del PPTR.
- Uno dei due allargamenti stradali da realizzarsi sulla SP N.41 b (quello più a sud) nel territorio di Serracapriola, consiste in un piccolo allargamento della curva (lato interno) che interessa la banchina e la scarpata stradale esistente. Dall'analisi vincolistica emerge che tale allargamento interessa UCP (rif. 2.1.b) individuati dal PPTR. Nel dettaglio l'allargamento interessa una strada a valenza paesaggistica. Poiché si tratta di un' opera temporanea che non comporterà rilevanti movimentazioni di terra né comprometterà l'intervisibilità e l'integrità percettiva delle visuali panoramiche l'intervento risulta compatibile con l' art. 88 delle NTA del PPTR.
- L'allargamento da realizzarsi sulla SP.41 b (quello più a nord), nel territorio di Serracapriola, interessa le banchine e le scarpate stradali esistenti e, in piccola parte, il seminativo adiacente alla parte interna della curva. Dall'analisi vincolistica emerge che tale allargamento

- interessa UCP (rif. 2.1.b) individuati dal PPTR. Nel dettaglio l'allargamento interessa una strada a valenza paesaggistica e un'area a versante. Poiché si tratta di un' opera temporanea che non comprometterà l'intervisibilità e l'integrità percettiva delle visuali panoramiche e non comporterà alterazioni degli equilibri idrogeologici o dell'assetto morfologico generale del versante l'intervento risulta compatibile con l' art. 88 e l'art. 53 lettera a1, comma 2 delle NTA del PPTR .
- ricade in aree percorse dal fuoco cartografate fino al 2016 nel Piano Faunistico Venatorio della Regione Puglia. Poiché le aree interessate dall'allargamento non sono né pascoli né aree boscate ma parte della sede stradale e coltivi e pertanto non si rilevano criticità alla realizzazione dell'intervento.

- L'allargamento stradale da realizzarsi tra la SP.41 b e la strada comunale Sant'Agata di Tremiti, nel territorio di Serracapriola consiste in un piccolo allargamento nel lato interno della curva. Dall'analisi vincolistica emerge che tale allargamento interessa UCP (rif. 2.1.b) individuati dal PPTR ovvero una strada a valenza paesaggistica e un'area di rispetto boschi. Poiché si tratta di un' opera temporanea che non comprometterà l'intervisibilità e l'integrità percettiva delle visuali panoramiche e non comporterà la trasformazione e rimozione della vegetazione arborea od arbustiva l'intervento risulta compatibile con l' art. 88 e l'art. 63 lettera a1, comma 2 delle NTA del PPTR .
- L'allargamento stradale da realizzarsi sulla strada comunale Sant'Agata di Tremiti nel territorio di Serracapriola interessa la banchina e la cunetta stradale esistente. Dall'analisi vincolistica emerge che tale allargamento interessa UCP (rif. 2.1.b) individuati dal PPTR ovvero una strada a valenza paesaggistica e un'area di rispetto boschi. Poiché si tratta di un' opera temporanea che non comprometterà l'intervisibilità e l'integrità percettiva delle visuali panoramiche e non comporterà la trasformazione e rimozione della vegetazione arborea od arbustiva l'intervento risulta compatibile con l' art. 88 e l'Art. 63 lettera a1, comma 2 delle NTA del PPTR

3. CAPITOLO 3

4. SINTESI CORENZA DEL PROGETTO AI PRINCIPALI STRUMENTI DI PIANIFICAZIONE

3.1 Tabella di sintesi della verifica di coerenza del progetto “San Leucio- Alvanella” con il PPTR

VERIFICA PIANO PAESISTICO TERRITORIALE REGIONALE					
COMPONENTE	Vincolo Paesaggistico Ulteriore contesto Paesaggistico	INTERFERENZA PROGETTO		RIFERIMENTO TAVOLA	NOTE
Componenti idrologiche	Territori costieri Territori contermini ai laghi;	<input type="checkbox"/> INTERFERISCE	<input checked="" type="checkbox"/> NON INTERFERISCE	GE.SER01.PD.2.1.a della sezione 2	
	Fiumi, torrenti e corsi d'acqua iscritti negli elenchi delle acque pubbliche.	<input checked="" type="checkbox"/> INTERFERISCE	<input type="checkbox"/> NON INTERFERISCE	GE.SER01.PD.2.1.a della sezione 2	Il cavidotto esterno attraversa il corso d'acqua pubblica “Vallone Pisciareello” e la relativa fascia di rispetto di 150 m. Si fa presente che la posa dei cavidotti all'interno della fascia di rispetto del corso d'acqua pubblica è prevista sempre interrata su viabilità esistente. In corrispondenza del “Vallone Pisciareello” (acqua pubblica) l'attraversamento verrà eseguito con la tecnologia T.O.C. (trivellazione orizzontale controllata) in modo da non alterare lo stato attuale dei luoghi. In tal modo non verranno alterate le condizioni idrologiche e paesaggistiche e l'intervento sarà il meno invasivo possibile. Pertanto, per quanto stabilito alla lettera a10) del comma 2 dell'art. 46 delle NTA del PPTR l'intervento è ammissibile .
	Reticolo idrografico di connessione della Rete Ecologica Regionale; Sorgenti	<input checked="" type="checkbox"/> INTERFERISCE	<input type="checkbox"/> NON INTERFERISCE	GE.SER01.PD.2.1.b della sezione 2	Il cavidotto interno che corre lungo la strada comunale “San Leucio” attraversa la fascia di rispetto di 100 del reticolo idrografico di connessione della rete RER (Canale dell'Eremita). Il cavidotto esterno che corre lungo la strada comunale “Maddalena –Ischia” attraversa il reticolo idrografico di connessione della rete RER “Canale Maddalena” e la relativa fascia di rispetto dei 100 m. Si fa presente che la posa dei cavidotti all'interno della fascia di rispetto del reticolo idrografico di connessione della RER è prevista sempre interrata su viabilità esistente. In corrispondenza del “Canale Maddalena” (reticolo idrografico di connessione della RER), l'attraversamento verrà eseguito con la tecnologia T.O.C. (trivellazione orizzontale controllata) in modo da non alterare lo stato attuale dei luoghi. In tal modo non verranno alterate le condizioni idrologiche e paesaggistiche e l'intervento sarà il meno invasivo possibile. Pertanto, per quanto stabilito alla lettera a10) del comma 2 dell'art. 7 delle NTA del PPTR, l'intervento è ammissibile .
	Aree soggette a vincolo idrogeologico	<input checked="" type="checkbox"/> INTERFERISCE	<input type="checkbox"/> NON INTERFERISCE	GE.SER01.PD.2.1.b della sezione 2	Alcuni tratti del cavidotto interno ed esterno, l'aerogeneratore S6 e la relativa piazzola e strada di accesso ricadono in aree soggette a vincolo idrogeologico. Il PPTR non riporta specifiche prescrizioni e limitazioni per gli interventi in aree a vincolo idrogeologico. Per cui l'intervento è ammissibile . Ai fini della realizzazione dell'intervento verrà acquisito il parere dell'ente preposto al rilascio dello svincolo idrogeologico.
Componenti geomorfologiche	Versanti; Lame e Gravine; Doline; Grotte; Geositi; Inghiottoi; Cordoni dunari.	<input checked="" type="checkbox"/> INTERFERISCE	<input type="checkbox"/> NON INTERFERISCE	GE.SER01.PD.2.1.b della sezione 2	Alcuni brevi tratti del cavidotto esterno ricadono in aree perimetrate come versanti. Il cavidotto sarà interrato su strada esistente pertanto non interferirà con l'assetto idrogeologico e morfologico delle aree. Pertanto ai sensi dell'art. 53 delle NTA del PPTR l'intervento è ammissibile
Componenti botanico-vegetazionali	Boschi; Zone umide Ramsar Aree umide; Prati e pascoli naturali; Area di rispetto dei boschi	<input checked="" type="checkbox"/> INTERFERISCE	<input type="checkbox"/> NON INTERFERISCE	GE.SER01.PD.2.1.a e 2.1.b della sezione 2	Un breve tratto del cavidotto interno che corre lungo strada comunale asfaltata attraversa un'area boscata in corrispondenza dell'attraversamento dell'acqua pubblica “Vallone Pisciareello”. Il cavidotto interno attraversa in due brevi tratti l'area di rispetto di 100 m dei boschi. Il cavidotto esterno attraversa in un breve tratto l'area di rispetto di 100 m dei boschi. L'attraversamento del cavidotto dell'area boscata è previsto in corrispondenza dell'acqua pubblica “Vallone Pisciareello”. Il cavidotto in tale tratto sarà realizzato interrato lungo viabilità esistente e, in corrispondenza dell'interferenza con l'asta del reticolo idrografico, sarà posato utilizzando la tecnologia T.O.C. (trivellazione orizzontale controllata). In tal modo non determinerà interferenze con la vegetazione arborea ed arbustiva presente e non altererà lo stato attuale dei luoghi. Pertanto, ai sensi di quanto stabilito alla lettera a9) del comma 1 dell'art. 62 delle NTA del PPTR, l'intervento è

					<p>ammissibile. Per quanto riguarda l'attraversamento delle aree di rispetto dei boschi, si fa presente che la posa dei cavidotti è prevista sempre interrata su viabilità esistente. Per quanto stabilito alla lettera a6) del comma 2 dell'art. 63 delle NTA del PPTR, l'intervento è ammissibile.</p>
	Formazioni arbustive in evoluzione naturale;	<input checked="" type="checkbox"/> INTERFERISCE	<input type="checkbox"/> NON INTERFERISCE	GE.SER01.PD.2.1.b della sezione 2	<p>Il cavidotto esterno attraversa "formazioni arbustive in evoluzione naturale" in corrispondenza del passaggio sul corso d'acqua "Canale Maddalena". Le "formazioni arbustive" attraversate dal cavidotto esterno ricadono in prossimità del Canale Maddalena, in corrispondenza del quale il cavidotto sarà realizzato interrato su strada esistente e l'attraversamento dell'aste idrografica (e quindi delle formazioni arbustive) avverrà mediante TOC. In tal modo, la vegetazione preesistente non verrà danneggiata né verrà manomessa la naturalità del soprassuolo. Pertanto, ai sensi dell'art. 66 delle NTA del PPTR, l'intervento è ammissibile.</p>
Componenti delle aree protette e dei siti naturalistici	Parchi e riserve nazionali o regionali, nonché gli eventuali territori di protezione esterna dei parchi. Siti di rilevanza naturalistica; Area di rispetto dei parchi e delle riserve regionali.	<input type="checkbox"/> INTERFERISCE	<input checked="" type="checkbox"/> NON INTERFERISCE	GE.SER01.PD.2.1.a e 2.1.b della sezione 2	
Componenti culturali ed insediative	Immobili e aree di notevole interesse pubblico; Zone gravate da usi civici; Zone di interesse archeologico; Città consolidata	<input type="checkbox"/> INTERFERISCE	<input checked="" type="checkbox"/> NON INTERFERISCE	GE.SER01.PD.2.1.a e 2.1.b della sezione 2	
	Testimonianze della stratificazione insediativa	<input checked="" type="checkbox"/> INTERFERISCE	<input type="checkbox"/> NON INTERFERISCE	GE.SER01.PD.2.1.b della sezione 2	<p>Il cavidotto esterno interferisce con l'ulteriore contesto paesaggistico "Testimonianze stratificazione insediativa (rete tratturi)". Il cavidotto, che sarà interrato per tutto il suo percorso, attraversa il "Regio Tratturo L'Aquila -Foggia" e la relativa area di rispetto su strada esistente asfaltata SS 16ter e SS 376. L'attraversamento della sede del Tratturo avverrà in corrispondenza dell'incrocio tra la Strada Statale n. 16ter e la Strada Statale n. 376. Per attraversare tale incrocio il cavidotto verrà posato con tecnologia T.O.C. (trivellazione orizzontale controllata). La realizzazione del cavidotto non altererà il carattere paesaggistico dell'area e non comprometterà la valenza storico-culturale del "Regio Tratturo L'Aquila -Foggia", tra l'altro riconvertito in strada asfaltata interessata da traffico veicolare frequente (SS 16 ter e SP45). Pertanto, l'intervento è ammissibile ai sensi della lettera a7) del comma 2 dell'art. 81 e della lettera a7) del comma 2 dell'art. 82 delle NTA del PPTR.</p>
	Area di rispetto delle componenti culturali e insediative	<input checked="" type="checkbox"/> INTERFERISCE	<input type="checkbox"/> NON INTERFERISCE	GE.SER01.PD.2.1.a e 2.1.b della sezione 2	<p>Il cavidotto esterno che corre lungo viabilità esistente interseca il sito storico culturale Masseria La Loggia; Il cavidotto esterno attraversa in due punti l'ulteriore contesto paesaggistico "area di rispetto delle componenti culturali e insediative - siti storico-culturali" (Aree di rispetto associate a: Masseria Maddalena e Masseria La Loggia). Per quanto riguarda l'interferenza del cavidotto con il sito storico culturale Masseria La Loggia si fa presente che in tale tratto il cavidotto sarà posato interrato lungo la strada comunale esistente Maddalena - Ischia e non provocherà alterazioni di carattere paesaggistico, né comprometterà la valenza storico-culturale della masseria. Pertanto è ammissibile ai sensi della lettera a7) del comma 2 dell'art. 81 delle NTA del PPTR. Il passaggio del cavidotto esterno nell'area di rispetto delle componenti culturali ed insediative (Masseria Maddalena e Masseria La Loggia) è previsto sempre interrato su strada esistente, pertanto è ammissibile ai sensi della lettera a7) del comma 2 dell'art. 82 delle NTA del PPTR</p>
	Paesaggi rurali	<input type="checkbox"/> INTERFERISCE	<input checked="" type="checkbox"/> NON INTERFERISCE	GE.SER01.PD.2.1.a e 2.1.b della sezione 2	
Componenti dei valori percettivi	Strade a valenza paesaggistica; Strade panoramiche; Punti panoramici; Coni visuali.	<input checked="" type="checkbox"/> INTERFERISCE	<input type="checkbox"/> NON INTERFERISCE	GE.SER01.PD.2.1.b della sezione 2	<p>L'intervento non interferisce con nessuno degli ulteriori contesti paesaggistici dei valori percettivi, ad eccezione di:</p> <ul style="list-style-type: none"> - un tratto del cavidotto interno che percorre la strada comunale San Leucio classificata come "strada a valenza paesaggistica"; - un tratto del cavidotto interno che attraversa trasversalmente una strada classificata "strada a valenza paesaggistica". - un tratto del cavidotto esterno che percorre la SS16 classificata come "strada panoramica". - un tratto del cavidotto esterno che percorre la SS376 classificata come "strada a valenza paesaggistica" - un tratto del cavidotto esterno che percorre la SP480 classificata come "strada a valenza paesaggistica" <p>Poiché il cavidotto sia interno che esterno sarà realizzato interrato per tutto il suo tracciato, l'intervento non comporterà la privatizzazione dei punti di vista "belvedere" accessibili al pubblico ubicati lungo la sede stradale, né comprometterà l'intervisibilità e l'integrità percettiva delle visuali</p>

					panoramiche. Inoltre, la posa del cavo non richiederà la realizzazione di segnaletica e cartellonistica stradale tale da compromettere l'intervisibilità e l'integrità percettiva delle visuali panoramiche. Pertanto, l'intervento è ammissibile ai sensi dei comma 4 e 5 dell'art. 88 delle NTA del PPTR.
--	--	--	--	--	--

In definitiva l'impianto ricade al di fuori delle aree non idonee stabilite dal PPTR e le uniche interferenze, relative ad alcune opere accessorie agli aerogeneratori, sono tutte ammissibili ai sensi delle NTA.

Pertanto, il progetto è compatibile con il PPTR.

Il P.P.T.R. suddivide la regione Puglia in 11 ambiti paesaggio e per ogni ambito individua le figure territoriali paesaggistiche così come riportato nell'immagine seguente:

REGIONI GEOGRAFICHE STORICHE	AMBITI DI PAESAGGIO	FIGURE TERRITORIALI E PAESAGGISTICHE (UNITA' MINIME DI PAESAGGIO)
Gargano (1° livello)	1. Gargano	1.1 Sistema ad anfiteatro dei laghi di Lesina e Varano
		1.2 L'Altopiano carsico
		1.3 La costa alta del Gargano
		1.4 La Foresta umbra
		1.5 L'Altopiano di Manfredonia
Subappennino (1° livello)	2. Monti Dauni	2.1 La bassa valle del Fortore e il sistema dunale
		2.2 La Media valle del Fortore e la diga di Occhito
		2.3 I Monti Dauni settentrionali
		2.4 I Monti Dauni meridionali
Puglia grande (Tavoliere 2° liv.)	3. Tavoliere	3.1 La piana foggiana della riforma
		3.2 Il mosaico di San Severo
		3.3 Il mosaico di Cerignola
		3.4 Le saline di Margherita di Savoia
		3.5 Lucera e le serre dei Monti Dauni
		3.6 Le Marane di Ascoli Satriano
Puglia grande (Ofanto 2° liv.)	4. Ofanto	4.1 La bassa Valle dell'Ofanto
		4.2 La media Valle dell'Ofanto
		4.3 La valle del torrente Locone
Puglia grande (Costa olivicola 2° liv. - Conca di Bari 2° liv.)	5. Puglia centrale	5.1 La piana olivicola del nord barese
		5.2 La conca di Bari ed il sistema radiale delle lame
		5.3 Il sud-est barese ed il paesaggio del frutteto
Puglia grande (Murgia alta 2° liv.)	6. Alta Murgia	6.1 L'Altopiano murgiano
		6.2 La Fossa Bradanica
		6.3 La sella di Gioia
Valle d'Itria (1° livello)	7. Murgia dei trulli	7.1 La Valle d'Itria
		7.2 La piana degli uliveti secolari
		7.3 I boschi di fragno della Murgia bassa
Puglia grande (Arco Jonico 2° liv.)	8. Arco Jonico tarantino	8.1 L'anfiteatro e la piana tarantina
		8.2 Il paesaggio delle gravine ioniche
Puglia grande (La piana brindisina 2° liv.)	9. La campagna brindisina	9.1 La campagna brindisina
Puglia grande (Piana di Lecce 2° liv.)	10. Tavoliere salentino	10.1 La campagna leccese del ristretto e il sistema di ville suburbane
		10.2 La terra dell'Arneo
		10.3 Il paesaggio costiero profondo da S. Cataldo agli Alimini
		10.4 La campagna a mosaico del Salento centrale
		10.5 Le Murge tarantine
Salento meridionale (1° livello)	11. Salento delle Serre	11.1 Le serre ioniche
		11.2 Le serre orientali
		11.4 Il Bosco del Belvedere

La parte del territorio del comune di Serracapriola interessata dalle opere di progetto appartiene all'ambito n. 2 "Monti Dauni" ed in particolare modo alla "figura territoriale" "La bassa valle de Fortore e il sistema dunale".

La tabella a seguire riporta la Sintesi delle invariabili strutturali della "figura territoriale" interessata, estratta dalla sezione B della scheda d'Ambito del "Tavoliere" del PPTR.

Vista la sintesi di suddetta "figura territoriale" e considerato che il progetto dell'impianto eolico "San Leucio Alvanella":

- NON compromette i profili morfologici attuali;
- NON interferisce in maniera sostanziale con il reticolo idrografico;
- Riduce al minimo l'uso del suolo anche attraverso una proporzionata ubicazione degli aerogeneratori e la visibilità dell'impianto è tale da non determinare significativi effetti negativi;
- NON comprende cordoni dunali;
- NON comprende centri di espansione residenziale;
- NON compromette l'integrità morfologiche e funzionali delle masserie limitrofe all'area oggetto di intervento;
- NON compromette il patrimonio rurale storico e dei caratteri tipologici ed edilizi tradizionali;
- NON compromette le strutture insediative che caratterizzano i paesaggi storici della riforma fondiaria.

IN SINTESI, LA PROPOSTA PROGETTUALE RISPETTA LE REGOLE DI RIPRODUCIBILITA' DELLE INVARIANTI STRUTTURALI

SEZIONE B.2.3.1 SINTESI DELLE INVARIANTI STRUTTURALI DELLA FIGURA TERRITORIALE (LA BASSA VALLE DEL FORTORE E IL SISTEMA DUNALE)		
Invarianti Strutturali (sistemi e componenti che strutturano la figura territoriale)	Stato di conservazione e criticità (fattori di rischio ed elementi di vulnerabilità della figura territoriale)	Regole di riproducibilità delle invariabili strutturali
		La riproducibilità dell'invariante è garantita:
Il sistema dei principali lineamenti morfologici è costituito dai terrazzamenti alluvionali che degradano a quote variabili verso il fiume. Domina la valle il sistema collinare di Chieuti e Serracapriola, che si sviluppa sulla sinistra idrografica e degrada dolcemente verso la costa. Questi elementi rappresentano i principali riferimenti visivi della figura e i luoghi privilegiati da cui è possibile percepire il paesaggio della valle del Fortore.	- Alterazione e compromissione dei profili morfologici delle scarpate con trasformazioni territoriali quali: cave e impianti tecnologici; - Localizzazioni in campo aperto e sui versanti di impianti fotovoltaici e pale eoliche che rappresentano elementi di forte impatto paesaggistico;	- Dalla salvaguardia dell'integrità dei profili morfologici che rappresentano riferimenti visuali significativi nell'attraversamento dell'ambito e dei territori contermini;
Il sistema idrografico è costituito dal fiume Fortore e Saccione e dalla fitta rete di affluenti a carattere torrentizio che discendono dai versanti di Chieuti e Serracapriola. Il Fortore rappresenta una delle principali aste fluviali della regione e la principale rete di connessione ecologica tra l'Appennino e la costa; nonché il luogo di microhabitat di alto valore naturalistico e paesaggistico;	- Occupazione antropica delle superfici naturali degli alvei dei corsi d'acqua (costruzione di abitazioni, infrastrutture viarie, impianti, aree destinate a servizi), che hanno contribuito a frammentare la naturale costituzione e continuità delle forme del suolo e a incrementare le condizioni di rischio idraulico; - Interventi di regimazione dei flussi torrentizi a monte come: costruzione di dighe, infrastrutture, o l'artificializzazione di alcuni tratti; che hanno alterato i profili e le dinamiche idrauliche ed ecologiche dei torrenti, nonché l'aspetto paesaggistico;	- Dalla salvaguardia della continuità e integrità dei caratteri idraulici, ecologici e paesaggistici del Fortore e dalla sua valorizzazione come corridoio ecologico multifunzionale per la fruizione dei beni naturali e culturali che si sviluppano lungo il suo percorso;
Il morfotipo costiero è costituito prevalentemente da spiagge sabbiose (bordate da relitti di dune) ed è interrotto dalla foce del Fortore dalla forma a delta debolmente lobata. L'ecosistema spiaggia-duna-macchia/pineteta-area umida retrodunale ancora leggibile in alcune aree residuali costiere.	- Erosione costiera; artificializzazione della costa (moli, porti turistici, strutture per la balneazione, ecc...); - Occupazione dei cordoni dunali da parte di edilizia connessa allo sviluppo turistico balneare.	- Dalla rigenerazione del morfotipo costiero ottenuta attraverso la riduzione della pressione insediativa e la rinaturalizzazione della fascia costiera; - Dalla salvaguardia dell'equilibrio ecologico dell'ecosistema spiaggia-duna-macchia/pineteta-area umida retrodunale;
Il sistema agro-ambientale della bassa valle del Fortore è caratterizzato dalla prevalenza della monocultura del seminativo, che, sul versante occidentale, in corrispondenza di Chieuti e Serracapriola, lascia il posto all'oliveto e ai mosaici agrari periurbani. Le trame, prevalentemente rade, si infittiscono all'aumentare della quota e delle pendenze oppure avvicinandosi al fiume, dove il seminativo diventa irriguo e risulta ordinato dalla fitta rete di canali perpendicolari all'asta fluviale. Sulla costa i mosaici agrari si fanno più complessi in corrispondenza delle aree bonificate e sono intervallati da numerose aree umide e macchia mediterranea di alto valore naturalistico.	- Progressiva erosione della naturalità, in corrispondenza delle valli, a vantaggio delle coltivazioni, con conseguente diminuzione della valenza ecologica dei mosaici agrari peri-fluviali; - Presenza di attività produttive e industriali, sotto forma di capannoni prefabbricati disseminati nella piana agricola o lungo l'alveo fluviale; - Erosione del mosaico agrario periurbano a vantaggio dell'espansione edilizia intorno ai centri di Serracapriola e Chieuti.	- Dalla salvaguardia dei mosaici agrari ad alta valenza ecologica e delle aree di naturalità costiera e perfluviale.
La struttura insediativa è costituita da un doppio sistema di strade di crinale e di fondo valle che corrono parallelamente al fiume fino alla costa, dove intercettano la statale adriatica (SS16). Sulla strada di crinale si sviluppa il centro di Chieuti, affacciato sul fiume e sulla costa, e quello di Serracapriola, che domina la valle in corrispondenza del principale guado sul Fortore verso il Tavoliere (SP142). Un sistema minore di strade perpendicolari collega i centri di crinale alle masserie e ai poderi della valle e della costa.	- I centri si espandono attraverso ampliamenti che non intrattengono alcun rapporto né con i tessuti consolidati, né con gli spazi aperti rurali circostanti; - Espansioni residenziali e produttive a valle e lungo i principali collegamenti viari.	- Dalla salvaguardia della struttura insediativa di crinale della bassa valle del Fortore: - Evitando nuovi fenomeni di espansione insediativa; - Dalla salvaguardia del carattere compatto degli insediamenti che si sviluppano sul crinale (Serracapriola, Chieuti) - Evitando l'espansione insediativa e produttiva a valle e lungo i principali collegamenti viari.
Il sistema storico delle masserie, che rappresentano la tipologia edilizia rurale dominante, e presidi storici del territorio agrario e dell'economia cerealicola della valle.	- Alterazione e compromissione dell'integrità dei caratteri morfologici e funzionali delle masserie storiche attraverso fenomeni di parcellizzazione del fondo o aggiunta di corpi edilizi incongrui; - Abbandono e progressivo deterioramento dell'edilizia e degli spazi di pertinenza.	- Dalla salvaguardia e recupero dei caratteri morfologici del sistema delle masserie cerealicole storiche; nonché dalla sua valorizzazione per la ricezione turistica e la produzione di qualità (agriturismi);
Il sistema delle torri costiere di difesa che, oltre al valore storico culturale, assumono anche un alto valore paesaggistico, quali fulcri visivi di pregio e potenziali punti di belvedere sulla costa;	- Degrado dei siti e dei manufatti;	- Dall'integrità e dalla leggibilità del sistema di torri costiere quali fulcri visivi e punti panoramici del paesaggio della costa alta;
La struttura insediativa rurale dell'Ente Riforma costituita dalla scacchiera delle divisioni fondiarie e dalle schiere ordinate dei poderi. Questi elementi costituiscono manufatti di alto valore storico-testimoniale dell'economia agricola;	- Abbandono e progressivo deterioramento dell'edilizia e dei manufatti della riforma; - Ispessimento delle borgate rurali e dei centri di servizio della Riforma attraverso processi di dispersione insediativa di tipo lineare;	- Dal recupero e valorizzazione delle tracce e delle strutture insediative che caratterizzano i paesaggi storici dei poderi della riforma fondiaria.

3.2 Tabella di sintesi della verifica di coerenza del progetto “San Leucio- Alvanella” con la Pianificazione Comunale

VERIFICA PIANIFICAZIONE COMUNALE – DESTINAZIONE URBANISTICA					
COMUNE	OPERE	ZONIZZAZIONE URBANISTICA e VERIFICA COMPATIBILITA'		RIFERIMENTO TAVOLA	NOTE
SERRACAPRIOLA	Aerogeneratori, Piazzole montaggio, Strade di progetto ed esistenti da adeguare, Aree temporanee di cantiere, Cabina di raccolta, Cavidotto interno Cavidotto esterno	Zona Agricola	Compatibile ai sensi dell'art. 12 comma 7 Decreto Legislativo 29 dicembre 2003, n. 387.	GE.SER01.PD.2.10 della sezione 2	
ROTELLO	Cavidotto esterno Sottostazione di trasformazione Cavidotto AT	Zona Agricola	Compatibile ai sensi dell'art. 12 comma 7 Decreto Legislativo 29 dicembre 2003, n. 387.		

In definitiva l'impianto ricade IN ZONA AGRICOLA ai sensi degli strumenti urbanistici comunale e, pertanto, è compatibile ai sensi del DLgs 387/2003.

3.3 Tabella di sintesi della verifica di coerenza del progetto “San Leucio- Alvanella” con il R.R. n. 24/2010 della Regione Puglia

VERIFICA REGOLAMENTO REGIONALE n. 24/2010				
SITI NON IDONEI	INTERFERENZE		RIFERIMENTO TAVOLA	NOTE
AREE PROTETTE NAZIONALI	<input type="checkbox"/> INTERFERISCE	<input checked="" type="checkbox"/> NON INTERFERISCE	GE.SER01.PD.2.0 della sezione 2	
AREE PROTETTE REGIONALI	<input type="checkbox"/> INTERFERISCE	<input checked="" type="checkbox"/> NON INTERFERISCE	GE.SER01.PD.2.0 della sezione 2	
ZONE RAMSAR	<input type="checkbox"/> INTERFERISCE	<input checked="" type="checkbox"/> NON INTERFERISCE	GE.SER01.PD.2.0 della sezione 2	
ZONE SIC	<input type="checkbox"/> INTERFERISCE	<input checked="" type="checkbox"/> NON INTERFERISCE	GE.SER01.PD.2.0 della sezione 2	
ZONE ZPS	<input type="checkbox"/> INTERFERISCE	<input checked="" type="checkbox"/> NON INTERFERISCE	GE.SER01.PD.2.0 della sezione 2	
ZONE IBA	<input type="checkbox"/> INTERFERISCE	<input checked="" type="checkbox"/> NON INTERFERISCE	GE.SER01.PD.2.0 della sezione 2	
ALTRE AREE AI FINI DELLA CONSERVAZIONE DELLA BIODIVERSITÀ	<input type="checkbox"/> INTERFERISCE	<input checked="" type="checkbox"/> NON INTERFERISCE	GE.SER01.PD.2.0 della sezione 2	
SITI UNESCO	<input type="checkbox"/> INTERFERISCE	<input checked="" type="checkbox"/> NON INTERFERISCE	GE.SER01.PD.2.0 della sezione 2	
IMMOBILI ED AREE DICHIARATI DI NOTEVOLE INTERESSE PUBBLICO (ART. 136 D.LGS 42/2004)	<input type="checkbox"/> INTERFERISCE	<input checked="" type="checkbox"/> NON INTERFERISCE	GE.SER01.PD.2.0 della sezione 2	
BENI CULTURALI + DI 100 MT. (PARTE II D. LGS. 42/2004) (VINCOLO L.1089/1939)	<input type="checkbox"/> INTERFERISCE	<input checked="" type="checkbox"/> NON INTERFERISCE	GE.SER01.PD.2.0 della sezione 2	
AREE TUTELATE PER LEGGE (art. 142 d.lgs.42/2004)	<input type="checkbox"/> INTERFERISCE	<input checked="" type="checkbox"/> NON INTERFERISCE	GE.SER01.PD.2.0 della sezione 2	
AREE A PERICOLOSITÀ IDRAULICA	<input type="checkbox"/> INTERFERISCE	<input checked="" type="checkbox"/> NON INTERFERISCE	GE.SER01.PD.2.0 della sezione 2	
AREE A PERICOLOSITÀ GEOMORFOLOGICA	<input type="checkbox"/> INTERFERISCE	<input checked="" type="checkbox"/> NON INTERFERISCE	GE.SER01.PD.2.0 della sezione 2	
AREE AMBITO A (PUTT)	<input type="checkbox"/> INTERFERISCE	<input checked="" type="checkbox"/> NON INTERFERISCE	GE.SER01.PD.2.0 della sezione 2	
AREE AMBITO B (PUTT)	<input type="checkbox"/> INTERFERISCE	<input checked="" type="checkbox"/> NON INTERFERISCE	GE.SER01.PD.2.0 della sezione 2	
BUFFER DI 1 KM DA AREE EDIFICABILI URBANE	<input type="checkbox"/> INTERFERISCE	<input checked="" type="checkbox"/> NON INTERFERISCE	GE.SER01.PD.2.0 della sezione 2	
SEGNALAZIONI CARTA DEI BENI + BUFFER DI 100 M	<input type="checkbox"/> INTERFERISCE	<input checked="" type="checkbox"/> NON INTERFERISCE	GE.SER01.PD.2.0 della sezione 2	
CONI VISUALI DI PRIMARIA IMPORTANZA	<input type="checkbox"/> INTERFERISCE	<input checked="" type="checkbox"/> NON INTERFERISCE	GE.SER01.PD.2.0 della sezione 2	
INTERAZIONE CON ALTRI PROGETTI, PIANI E PROGRAMMI	<input type="checkbox"/> INTERFERISCE	<input checked="" type="checkbox"/> NON INTERFERISCE	GE.SER01.PD.2.0 della sezione 2	
GROTTE PIU' BUFFER DI 100 MT	<input type="checkbox"/> INTERFERISCE	<input checked="" type="checkbox"/> NON INTERFERISCE	GE.SER01.PD.2.0 della sezione 2	
LAME E GRAVINE	<input type="checkbox"/> INTERFERISCE	<input checked="" type="checkbox"/> NON INTERFERISCE	GE.SER01.PD.2.0 della sezione 2	
VERSANTI	<input type="checkbox"/> INTERFERISCE	<input checked="" type="checkbox"/> NON INTERFERISCE	GE.SER01.PD.2.0 della sezione 2	
AREE AGRICOLE INT. DA PROD. AGRO-ALIMENTARI DI QUALITA'	<input type="checkbox"/> INTERFERISCE	<input checked="" type="checkbox"/> NON INTERFERISCE	GE.SER01.PD.2.0 della sezione 2	

Nessun aerogeneratore ricade in area non idonea e, pertanto, l'intervento è compatibile con il RR24/2010

