SEZIONI PISTA B (37-42)

SCALA 1:200

PROFILO pista B
SEZIONE 37
PROGRESSIVA 720.01

Sterro ST1 2.29 m²
Usura pc1 5.27 m
Preparazione p. posa pp1 5.33 m

156 200

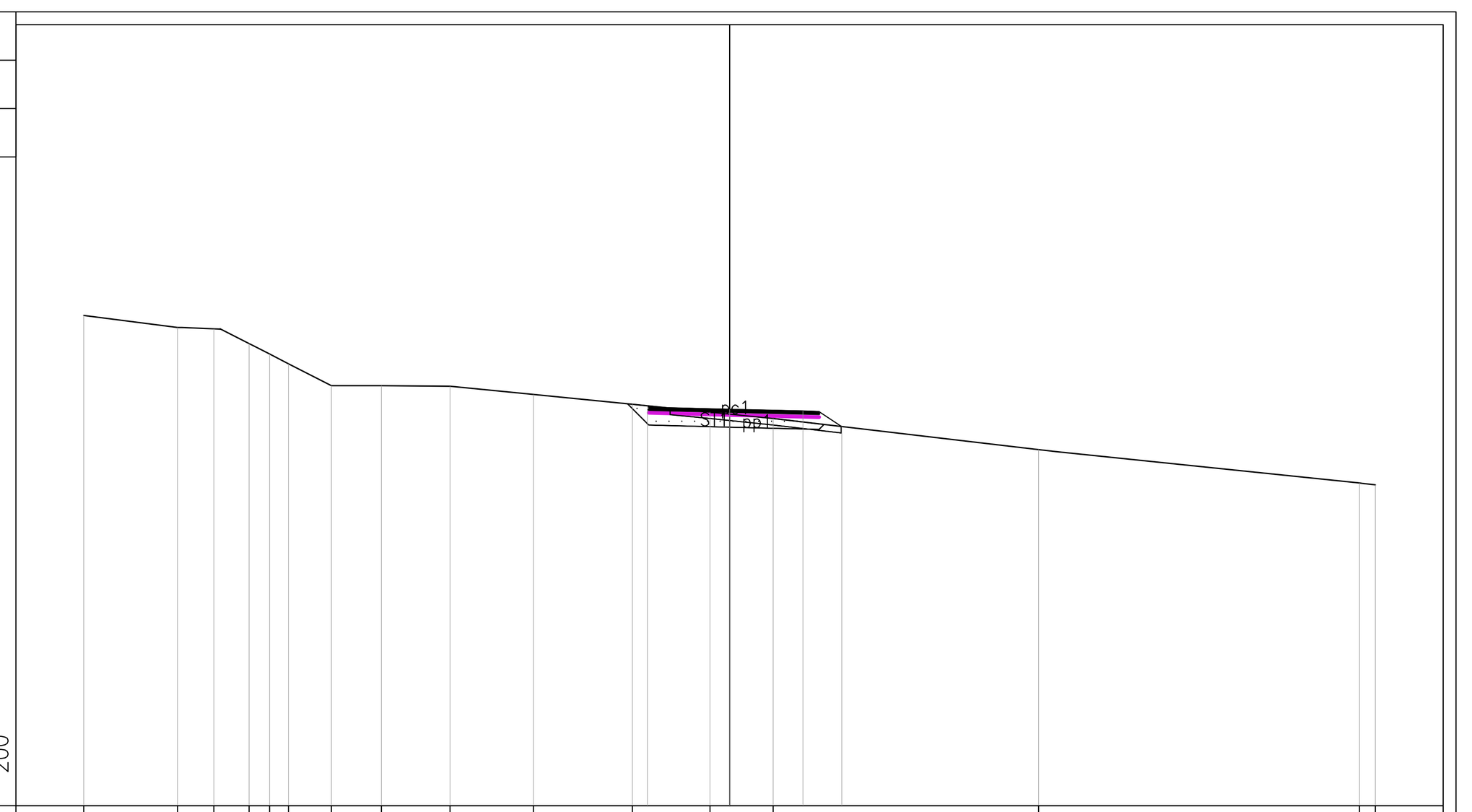

PROGRESSIVE TERRENO	-20.00, -17.10, -15.98, -14.88, -14.25, -13.66, -12.33, -10.79, -8.66, -6.08, -3.01, -0.60, 1.35, 9.57, 19.51, 20.00
PARZIALI TERRENO	2.90, 1.12, 1.10, 0.63, 0.59, 1.33, 1.54, 2.13, 2.58, 3.07, 2.41, 1.95, 8.22, 9.94, 0.49
QUOTE TERRENO	171.19, 170.82, 170.78, 170.32, 170.00, 169.69, 169.02, 169.02, 169.00, 168.75, 168.44, 168.20, 168.00, 167.04, 166.00, 165.94
PROGRESSIVE PROGETTO	-2.55, 0.00, 2.27, 3.47
PARZIALI PROGETTO	2.55, 2.27, 1.20
QUOTE PROGETTO	168.39, 168.28, 168.23, 167.75

PROFILO pista B
SEZIONE 41
PROGRESSIVA 800.01

Sterro ST1 7.06 m²
Usura pc1 5.00 m

158 200

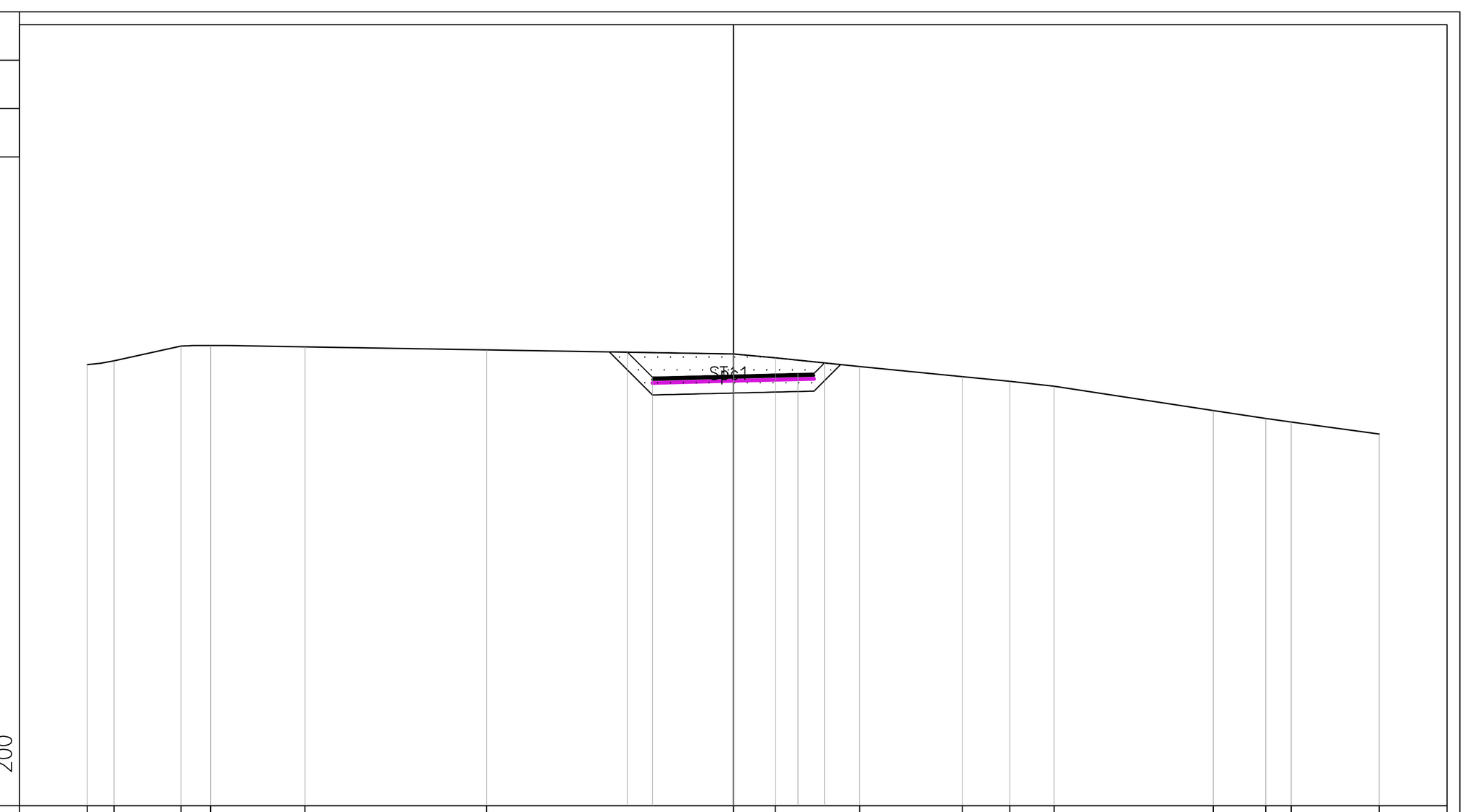

PROGRESSIVE TERRENO	-20.00, -19.18, -17.09, -16.18, -13.26, -7.64, 0.01, 1.30, 3.91, 7.09, 8.57, 9.93, 14.86, 16.49, 17.27, 20.00
PARZIALI TERRENO	0.82, 2.09, 0.91, 2.92, 5.62, 7.65, 1.29, 2.61, 3.18, 1.48, 1.36, 4.93, 1.63, 0.78, 2.73
QUOTE TERRENO	171.67, 171.78, 172.24, 172.26, 172.22, 172.13, 172.00, 171.88, 171.61, 171.30, 171.15, 171.00, 170.25, 170.00, 169.89, 169.52
PROGRESSIVE PROGETTO	-3.28, -2.50, 0.00, 2.00, 2.82
PARZIALI PROGETTO	0.78, 2.50, 2.00, 0.82
QUOTE PROGETTO	172.06, 171.28, 171.34, 171.39, 171.72

PROFILO pista B
SEZIONE 38
PROGRESSIVA 740.01

Sterro ST1 1.62 m²
Usura pc1 5.15 m
Preparazione p. posa pp1 6.03 m

157 200

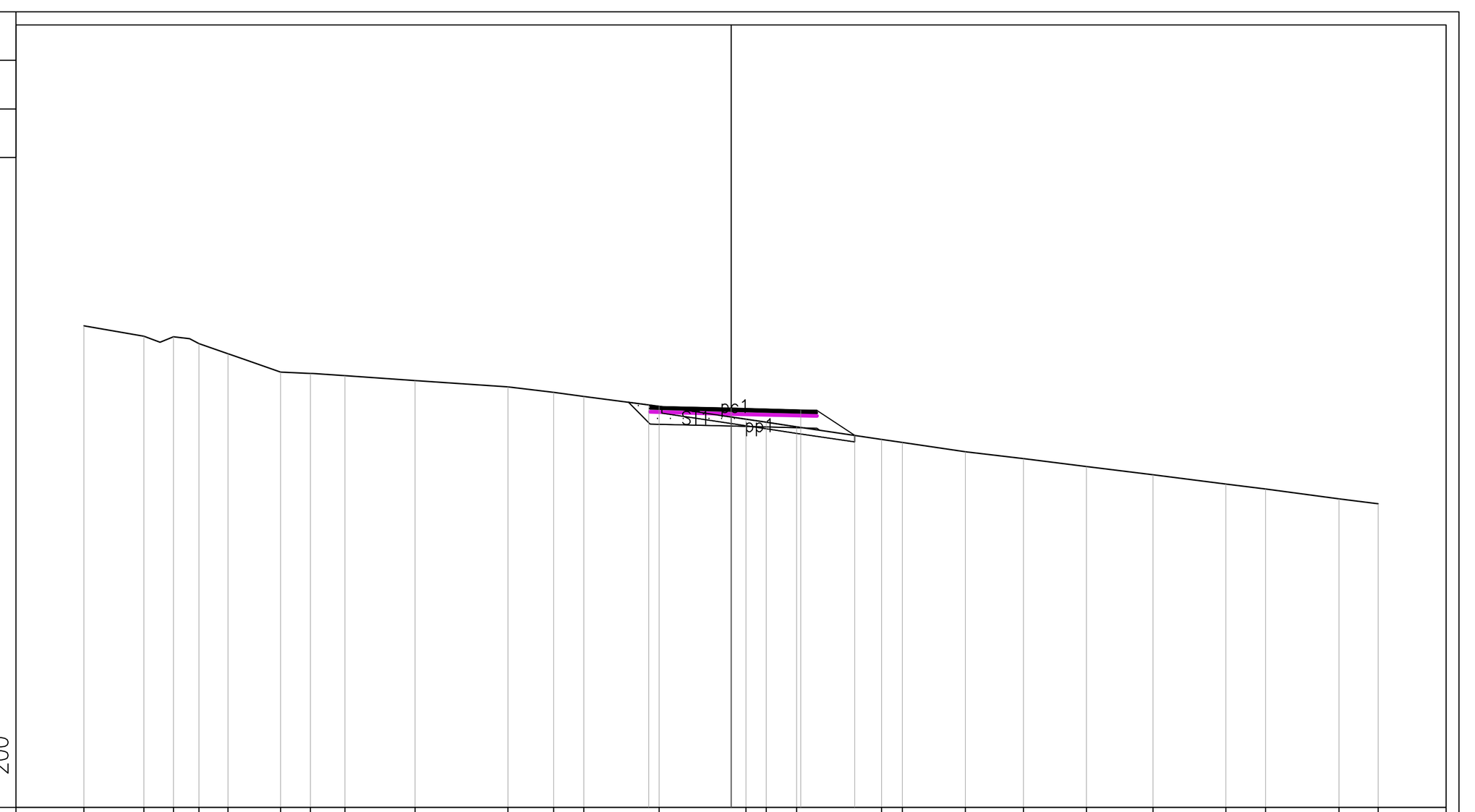

PROGRESSIVE TERRENO	-20.00, -18.15, -17.24, -16.45, -15.55, -13.93, -13.00, -11.94, -9.77, -6.90, -5.48, -4.56, -2.23, 0.46, 1.09, 2.03, 4.65, 5.29, 7.24, 9.03, 10.98, 13.04, 15.29, 16.52, 18.79, 20.00
PARZIALI TERRENO	1.85, 0.91, 0.79, 0.90, 1.62, 0.93, 1.06, 2.17, 2.87, 1.42, 0.92, 2.33, 2.69, 0.63, 0.94, 2.62, 0.64, 1.95, 1.79, 1.95, 2.06, 2.25, 1.23, 2.27, 1.21
QUOTE TERRENO	171.89, 171.57, 171.55, 171.34, 171.03, 170.46, 170.42, 170.35, 170.20, 170.00, 169.83, 169.70, 169.41, 169.00, 168.91, 168.77, 168.38, 168.28, 168.00, 167.78, 167.54, 167.29, 167.00, 166.85, 166.54, 166.38
PROGRESSIVE PROGETTO	-2.54, 0.00, 2.15, 3.82
PARZIALI PROGETTO	2.54, 2.15, 1.67
QUOTE PROGETTO	169.45, 169.34, 169.29, 168.50

PROFILO pista B
SEZIONE 42
PROGRESSIVA 813.04

Sterro ST1 3.08 m²
Usura pc1 5.00 m
Preparazione p. posa
pp1 2.84 m
pp2 0.00 m
Totale: 2.84 m

158 200

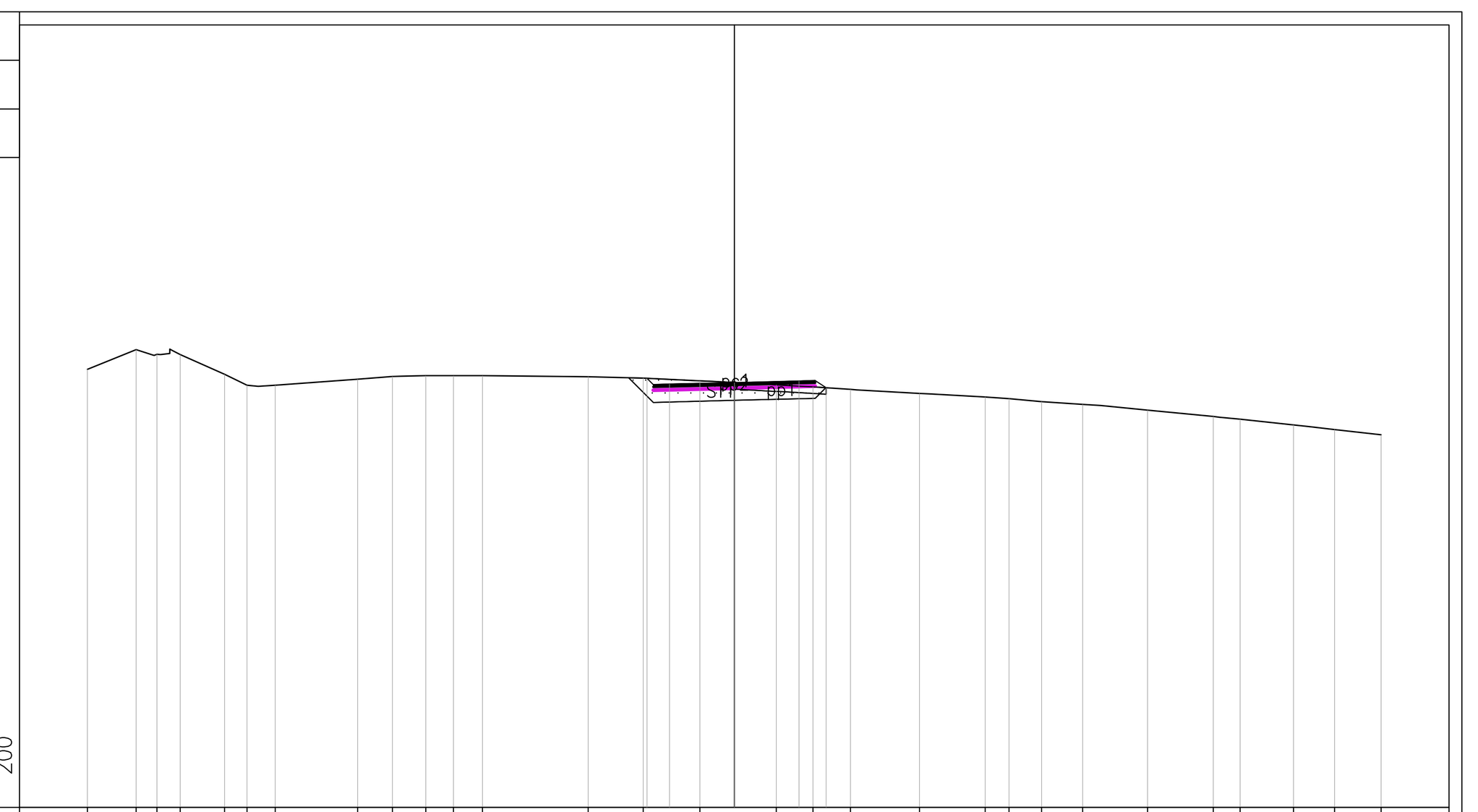

PROGRESSIVE TERRENO	-20.00, -18.50, -17.85, -17.13, -15.76, -15.07, -14.19, -11.65, -10.57, -9.54, -8.68, -7.79, -4.52, -2.82, -1.06, 1.29, 2.43, 3.60, 5.72, 7.76, 8.50, 9.50, 10.77, 12.78, 14.81, 15.64, 17.29, 18.56, 20.00
PARZIALI TERRENO	1.50, 0.65, 0.72, 1.37, 0.69, 0.88, 2.54, 1.08, 1.03, 0.86, 0.89, 3.27, 1.70, 1.76, 2.35, 1.14, 1.17, 2.12, 2.04, 0.74, 1.00, 1.27, 2.01, 2.03, 0.83, 1.65, 1.27, 1.44
QUOTE TERRENO	171.54, 172.16, 172.01, 172.00, 171.39, 171.05, 171.05, 171.24, 171.32, 171.35, 171.35, 171.35, 171.32, 171.28, 171.19, 171.06, 171.00, 170.92, 170.80, 170.69, 170.64, 170.54, 170.46, 170.28, 170.08, 170.00, 169.82, 169.69, 169.52
PROGRESSIVE PROGETTO	-2.70, -2.00, 0.00, 2.00, 2.84
PARZIALI PROGETTO	0.70, 2.00, 2.00, 0.84
QUOTE PROGETTO	171.27, 171.08, 171.13, 171.18, 170.97

PROFILO pista B
SEZIONE 39
PROGRESSIVA 760.01

Sterro ST1 3.35 m²
Usura pc1 5.00 m
Preparazione p. posa pp1 3.25 m

157 200

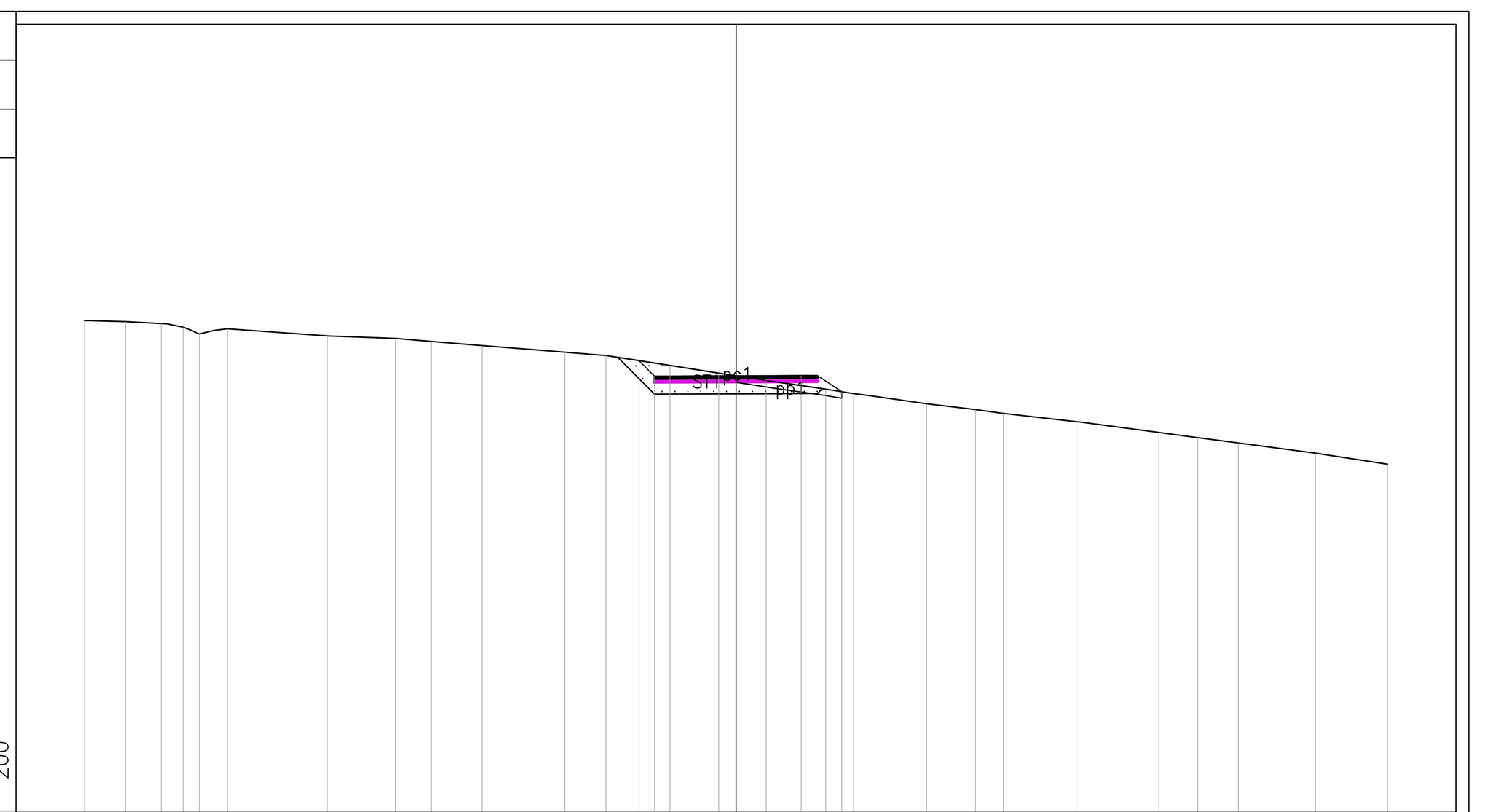

PROGRESSIVE TERRENO	-20.00, -18.74, -17.65, -16.98, -16.48, -15.62, -12.54, -10.44, -9.36, -7.79, -5.26, -4.00, -2.03, -0.53, 0.92, 2.75, 3.61, 5.85, 7.35, 8.21, 10.45, 12.98, 14.18, 15.42, 17.79, 20.00
PARZIALI TERRENO	1.26, 1.09, 0.67, 0.50, 0.86, 3.08, 2.10, 1.08, 1.57, 2.53, 1.26, 1.97, 1.50, 1.45, 1.83, 0.86, 2.24, 1.50, 0.86, 2.24, 2.53, 1.20, 1.24, 2.37, 2.21
QUOTE TERRENO	172.10, 172.07, 172.01, 171.90, 171.69, 171.85, 171.64, 171.55, 171.46, 171.34, 171.13, 171.03, 170.72, 170.49, 170.26, 170.00, 169.86, 169.55, 169.37, 169.26, 169.00, 168.67, 168.51, 168.35, 168.03, 167.69
PROGRESSIVE PROGETTO	-2.98, -2.50, 0.00, 2.00, 3.24
PARZIALI PROGETTO	0.48, 2.50, 2.00, 1.24
QUOTE PROGETTO	170.87, 170.39, 170.40, 170.41, 169.92

PROFILO pista B
SEZIONE 40
PROGRESSIVA 780.01

Sterro ST1 4.76 m²
Usura pc1 5.00 m
Preparazione p. posa pp1 0.50 m

158 200

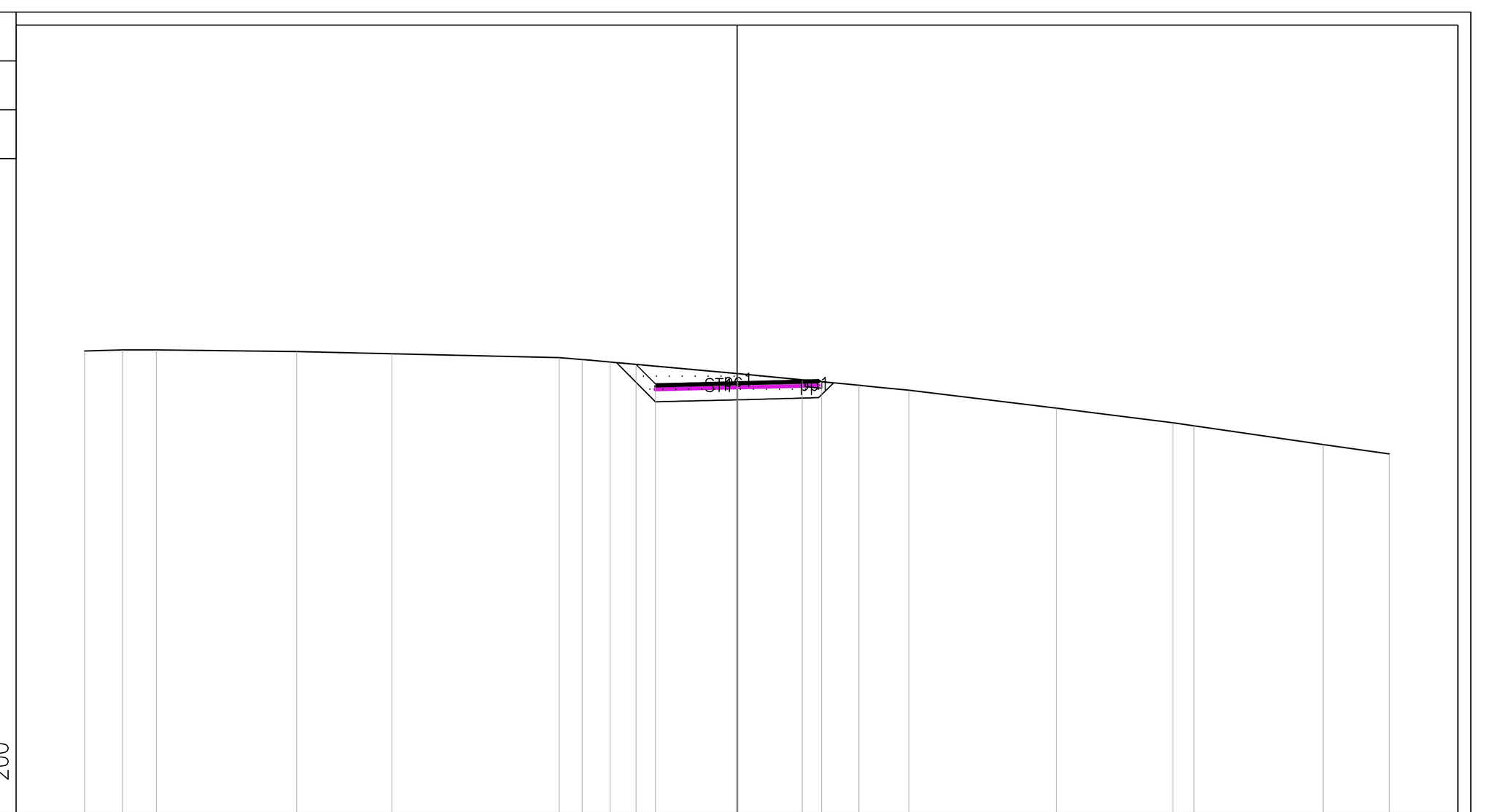

PROGRESSIVE TERRENO	-20.00, -18.83, -17.80, -13.51, -10.58, -5.45, -4.75, -3.89, 0.03, 3.73, 5.27, 9.79, 13.36, 14.00, 17.97, 20.00
PARZIALI TERRENO	1.17, 1.03, 4.29, 2.93, 5.13, 0.70, 0.86, 3.92, 3.70, 1.54, 4.52, 3.57, 0.64, 3.97, 2.03
QUOTE TERRENO	172.21, 172.23, 172.24, 172.19, 172.12, 172.00, 171.94, 171.86, 171.51, 171.15, 171.00, 170.45, 170.00, 169.91, 169.33, 169.04
PROGRESSIVE PROGETTO	-3.10, -2.50, 0.00, 2.00, 2.59
PARZIALI PROGETTO	0.60, 2.50, 2.00, 0.59
QUOTE PROGETTO	171.79, 171.19, 171.26, 171.31, 171.26

anas GRUPPO FS ITALIANE

Direzione Progettazione e Realizzazione Lavori

ITINERARIO INTERNAZIONALE E78
S.G.C. GROSSETO - FANO
ADEGUAMENTO A 4 CORSIE
NEL TRATTO GROSSETO - SIENA (S.S. 223 "DI PAGANICO")
DAL KM 41+600 AL KM 53+400 - LOTTO 9

PROGETTO ESECUTIVO — COD. FI15

PROGETTAZIONE: ATI SINTAGMA - GDG - ICARIA

IL RESPONSABILE DELL'INTEGRAZIONE DELLE PRESTAZIONI SPECIALISTICHE:
Dott. Ing. Nando Granieri
Ordine degli Ingegneri della Prov. di Perugia n° A351

IL PROGETTISTA:
Dott. Ing. Vladimiro Rotisciani
Ordine degli Ingegneri della Prov. di Terni n° A376

IL GEOLOGO:
Dott. Geol. Giorgio Cerquiglini
Ordine dei Geologi della Regione Umbria n°108

Il R.U.P.
Dott. Ing.
Raffaele Franco Carso

IL COORDINATORE PER LA SICUREZZA IN FASE DI PROGETTAZIONE:
Dott. Ing. Filippo Pambianco
Ordine degli Ingegneri della Prov. di Perugia n° A1373

IL GRUPPO DI PROGETTAZIONE:
MANDATARIA: Sintagma
MANDANTI: GEOTECHNICAL DESIGN GROUP; ICARIA società di ingegneria

Dott.Ing. N.Granieri
Dott.Arch. N.Kamenicky
Dott.Ing. V.Truffini
Dott.Arch. A.Bracchini
Dott.Ing. F.Durastanti
Dott.Ing. E.Bartolocci
Dott.Geol. G.Cerquiglini
Geom. S.Scopetta
Dott.Ing. L.Sbrenna
Dott.Ing. E.Sellari
Dott.Ing. L.Dinelli
Dott.Ing. L.Nani
Dott.Ing. F.Pambianco
Dott. Agr. F.Berti Nulli

Dott. Ing. D.Carlaccini
Dott. Ing. S.Sacconi
Dott. Ing. G.Cordua
Dott. Ing. V.De Gori
Dott. Ing. C.Consorti
Dott. Ing. F.Dominici

Dott. Ing. V.Rotisciani
Dott. Ing. F.Macchioni
Geom. C.Vischini
Dott. Ing. V.Piunno
Dott. Ing. G.Pulli
Geom. C.Sugaroni

ORDINE DEGLI INGEGNERI DELLA PROVINCIA DI PERUGIA — Sezione A — A351 — DOTTORE INGEGNERE NANDO GRANIERI — SETTORE CIVILE E AMBIENTALE — SETTORE INDUSTRIALE — SETTORE DELL'INFORMAZIONE

ORDINE degli INGEGNERI — INGEGNERE Vladimiro ROTISCIANI — civile ed ambientale, industriale, dell'informazione — A 376 — Provincia di TERNI

PROTOCOLLO | DATA

PROGETTO STRADALE
VIABILITA' PODERALI
Sezioni trasversali - Viabilità poderale B - Tav. 4/4

CODICE PROGETTO (PROGETTO / LIV. PROG. / N. PROG.)	NOME FILE	REVISIONE	SCALA:
LOFI15 E 1901	S00-PS18-TRA-SZ04 CODICE ELAB. S00PS18TRASZ04	A	1:200

REV.	DESCRIZIONE	DATA	REDATTO	VERIFICATO	APPROVATO
A	Integrazione documentale (IDVIP 5406)	Gen 2021	F. Macchioni	F. Macchioni	N.Granieri