SEZIONI PISTA F1 (13-24)

SCALA 1:200

PROFILO F1 — SEZIONE 15 — PROGRESSIVA 280.00

Fosso FS1 0.51 m²
Sterro ST1 4.38 m²
Usura pc1 7.00 m

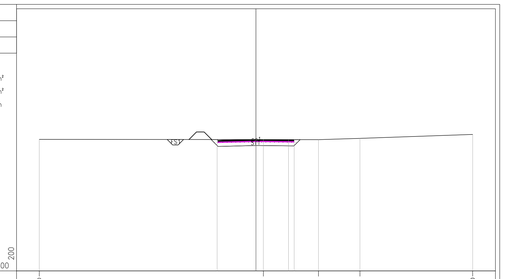

PROGRESSIVE TERRENO	-20.00						0.68				5.77				9.60						20.00	
PARZIALI TERRENO		20.68						5.09				3.83				10.40						
QUOTE TERRENO	162.14						162.12				162.11				162.24						162.60	
PROGRESSIVE PROGETTO					-3.59			0.00		3.00	3.55											
PARZIALI PROGETTO				3.59		3.00				0.55												
QUOTE PROGETTO				162.12		162.12				162.09	162.14											

PROFILO F1 — SEZIONE 16 — PROGRESSIVA 300.00

Fosso FS1 0.51 m²
Sterro ST1 4.23 m²
Usura pc1 7.00 m

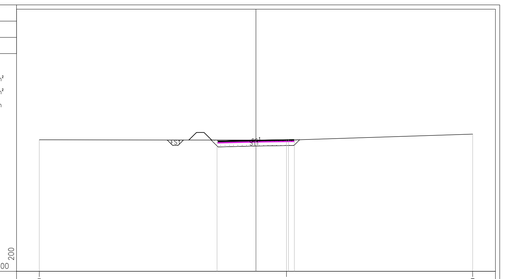

PROGRESSIVE TERRENO	-20.00						2.82														20.00	
PARZIALI TERRENO		22.82						17.18														
QUOTE TERRENO	162.15						162.11														162.67	
PROGRESSIVE PROGETTO					-3.59			0.00		3.00	3.55											
PARZIALI PROGETTO				3.59		3.00				0.55												
QUOTE PROGETTO				162.12		162.12				162.14	162.14											

PROFILO F1 — SEZIONE 17 — PROGRESSIVA 320.00

Fosso FS1 0.50 m²
Sterro ST1 4.22 m²
Usura pc1 7.00 m

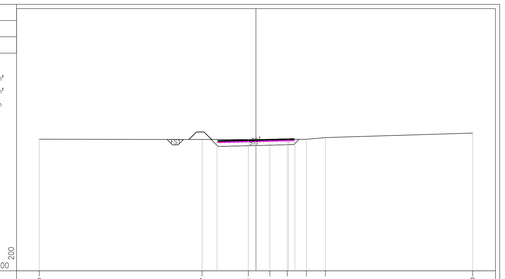

PROGRESSIVE TERRENO	-20.00				-4.97		-0.71		1.28		2.89		4.65		6.41						20.00	
PARZIALI TERRENO		15.03				4.26		1.99		1.61		1.76		1.76		13.59						
QUOTE TERRENO	162.14				162.12		162.11		162.12		162.14		162.14		162.30						162.71	
PROGRESSIVE PROGETTO					-3.59			0.00		3.00	3.55											
PARZIALI PROGETTO				3.59		3.00				0.55												
QUOTE PROGETTO				162.12		162.11				162.14	162.14											

PROFILO F1 — SEZIONE 18 — PROGRESSIVA 340.00

Fosso FS1 0.53 m²
Sterro ST1 3.97 m²
Usura pc1 7.00 m

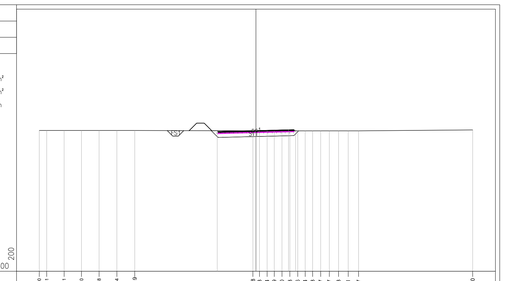

PROGRESSIVE TERRENO	-20.00	-19.01	-17.71	-16.10	-14.48	-12.84	-11.19		-0.28	-0.33	-0.45	-0.63	-0.83	-0.97	-0.97	-0.97	-0.97	-0.97	-0.97	-0.97	20.00	
PARZIALI TERRENO		0.99	1.60	1.61	1.62	1.64	1.65	10.91	0.05	0.12	0.18	0.20	0.20	0.14	0.00	0.00	0.00	0.00	0.00	10.53		
QUOTE TERRENO	162.10	162.09	162.09	162.09	162.09	162.09	162.09		162.96	162.96	162.96	162.96	162.96	162.96	162.96	162.96	162.96	162.96	162.96		163.04	
PROGRESSIVE PROGETTO								-3.57		0.00		3.00	3.55									
PARZIALI PROGETTO									3.57		3.00		0.55									
QUOTE PROGETTO								162.97		162.99		163.06	163.06									

PROFILO F1 — SEZIONE 19 — PROGRESSIVA 360.00

Fosso FS1 0.48 m²
Sterro ST1 4.19 m²
Usura pc1 7.00 m

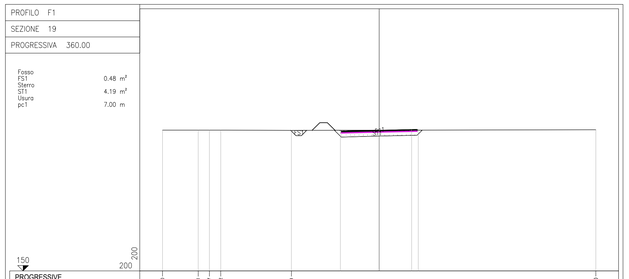

PROGRESSIVE TERRENO	-20.00			-16.71	-15.47	-14.42			-8.10												20.00	
PARZIALI TERRENO		3.29	1.04	1.05		6.52						28.10										
QUOTE TERRENO	162.99		162.99	162.99	162.99		162.97														163.03	
PROGRESSIVE PROGETTO								-3.58		0.00		3.00	3.61									
PARZIALI PROGETTO									3.58		3.00		0.61									
QUOTE PROGETTO								162.99		162.99		163.06	163.06									

PROFILO F1 — SEZIONE 20 — PROGRESSIVA 380.00

Fosso FS1 0.50 m²
Sterro ST1 4.33 m²
Usura pc1 7.00 m

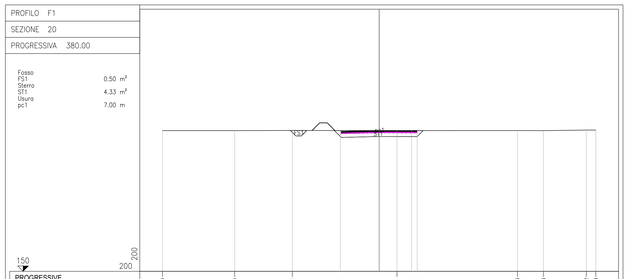

PROGRESSIVE TERRENO	-20.00			-13.34		-8.02			1.64				12.76	15.16		19.12	20.00					
PARZIALI TERRENO		6.66		5.32		9.66				11.12				2.40		3.96	0.88					
QUOTE TERRENO	162.99		162.99		163.01		162.99				163.00	162.99			163.04		163.04					
PROGRESSIVE PROGETTO								-3.59		0.00		3.00	3.55									
PARZIALI PROGETTO									3.59		3.00		0.55									
QUOTE PROGETTO								163.00		163.00		162.99	162.99									

PROFILO F1 — SEZIONE 21 — PROGRESSIVA 400.00

Fosso FS1 0.52 m²
Sterro ST1 4.75 m²
Usura pc1 7.00 m

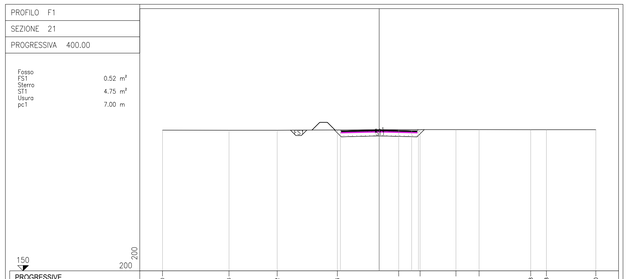

PROGRESSIVE TERRENO	-20.00			-13.86		-9.42		-3.85			-1.60		3.78		7.09		9.22		13.98	15.43	20.00	
PARZIALI TERRENO		6.14		4.44		5.56		5.66			1.98		3.31		2.13		4.76		1.45	4.57		
QUOTE TERRENO	162.98		162.98		162.98		163.00			163.04		163.04		163.03		163.03		163.03		163.03		
PROGRESSIVE PROGETTO								-3.59		0.00		3.00	3.62									
PARZIALI PROGETTO									3.59		3.00		0.62									
QUOTE PROGETTO								163.00		163.00		162.99	163.04									

PROFILO F1 — SEZIONE 22 — PROGRESSIVA 420.00

Fosso FS1 0.50 m²
Sterro ST1 4.82 m²
Usura pc1 7.00 m

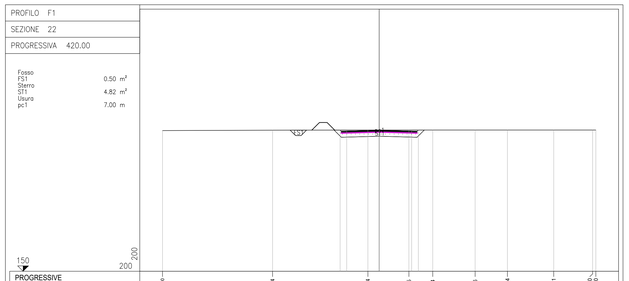

PROGRESSIVE TERRENO	-20.00				-8.84			-1.04			2.75		4.94		8.86		11.84		18.11	19.70	20.00	
PARZIALI TERRENO		10.16			8.80			3.79		2.19		3.92		2.98		4.27		3.59		0.30		
QUOTE TERRENO	162.98			163.01			163.04		163.04		163.04		163.04		163.04		163.04		163.04	163.04		
PROGRESSIVE PROGETTO								-3.61	-3.00		0.00		3.00	3.62								
PARZIALI PROGETTO								0.61		3.00		3.00		0.62								
QUOTE PROGETTO								163.03 162.93		163.01		163.03	163.04									

PROFILO F1 — SEZIONE 23 — PROGRESSIVA 440.00

Fosso FS1 0.50 m²
Sterro ST1 4.70 m²
Usura pc1 7.00 m

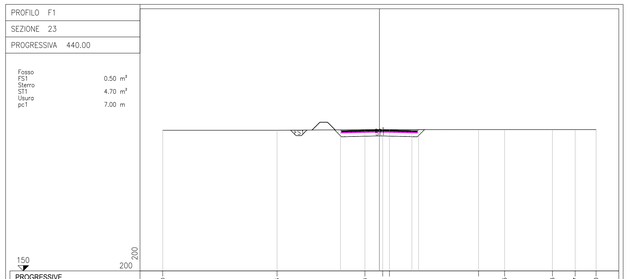

PROGRESSIVE TERRENO	-20.00				-6.45				-1.33		0.31	0.95			9.16		11.55		15.96	18.07	20.00	
PARZIALI TERRENO		10.55			8.12			1.64	0.62		8.23			2.39		4.41		2.11	1.93			
QUOTE TERRENO	162.96			163.06			163.04		163.04	163.04			163.04		163.04		163.05	163.04	163.04			
PROGRESSIVE PROGETTO								-3.59		0.00		3.00	3.61									
PARZIALI PROGETTO									3.59		3.00		0.61									
QUOTE PROGETTO								163.02		163.02		162.94 163.04	163.04									

PROFILO F1 — SEZIONE 24 — PROGRESSIVA 460.00

Fosso FS1 0.55 m²
Sterro ST1 4.75 m²
Usura pc1 7.00 m

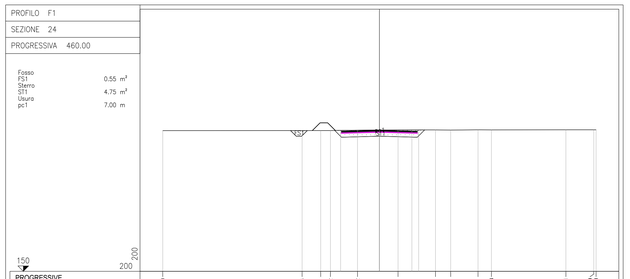

PROGRESSIVE TERRENO	-20.00				-7.13	-5.41	-4.43		-2.02			1.72			5.17	6.08	9.10	10.33			17.21	19.29 20.00
PARZIALI TERRENO		12.87			1.72	0.89	2.50	3.74			3.45			1.41	2.52	1.23		6.88			2.58	2.21
QUOTE TERRENO	162.96			163.06	163.06	163.06	163.03			163.06			163.06	163.04		163.04	163.06			163.07	163.07 163.07	
PROGRESSIVE PROGETTO								-3.58		0.00		3.00	3.63									
PARZIALI PROGETTO									3.58		3.00		0.63									
QUOTE PROGETTO								163.01		163.02		162.96 163.07										

PROFILO F1 — SEZIONE 25 — PROGRESSIVA 480.00

Fosso FS1 0.49 m²
Sterro ST1 4.75 m²
Usura pc1 7.00 m

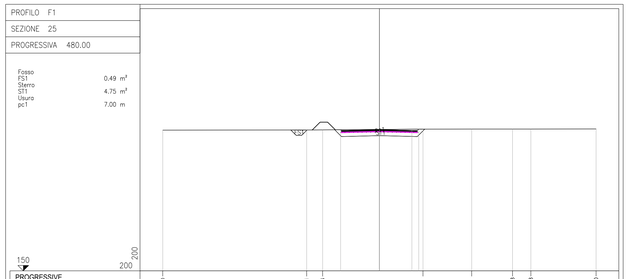

PROGRESSIVE TERRENO	-20.00				-6.71	-5.24				4.02				8.52			12.28	13.98			20.00	
PARZIALI TERRENO		13.29			1.47		9.26				4.50		3.76		1.70		6.02					
QUOTE TERRENO	162.99			163.06	163.01				163.06			163.08		163.09		163.09					163.09	
PROGRESSIVE PROGETTO								-3.58		0.00		3.00	3.63									
PARZIALI PROGETTO									3.58		3.00		0.63									
QUOTE PROGETTO								163.02		163.03		162.96 163.07										

PROFILO F1 — SEZIONE 26 — PROGRESSIVA 500.00

Fosso FS1 0.49 m²
Sterro ST1 4.61 m²
Usura pc1 7.00 m

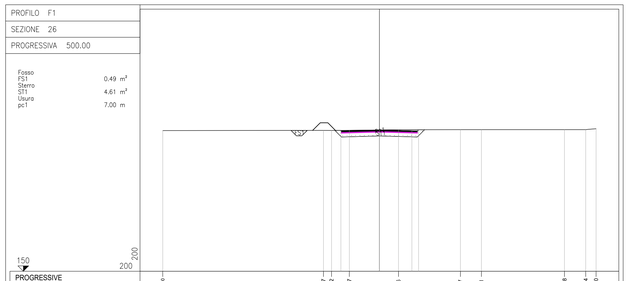

PROGRESSIVE TERRENO	-20.00				-5.47	-4.47	-2.77			1.76				7.47		9.41			17.08	19.04	20.00	
PARZIALI TERRENO		14.83			0.73	1.65	4.53		5.71			1.94			7.67			1.96	0.96			
QUOTE TERRENO	162.99			163.06 163.06	163.06		163.01		163.06			163.07			163.07			163.08	163.09	163.15		
PROGRESSIVE PROGETTO								-3.56		0.00		3.00	3.62									
PARZIALI PROGETTO									3.56		3.00		0.62									
QUOTE PROGETTO								163.00		163.03		162.96 163.07										

anas — GRUPPO FS ITALIANE

Direzione Progettazione e Realizzazione Lavori

ITINERARIO INTERNAZIONALE E78
S.G.C. GROSSETO - FANO

ADEGUAMENTO A 4 CORSIE
NEL TRATTO GROSSETO - SIENA (S.S. 223 "DI PAGANICO")
DAL KM 41+600 AL KM 53+400 - LOTTO 9

PROGETTO ESECUTIVO — COD. FI15

PROGETTAZIONE: ATI SINTAGMA - GDG - ICARIA

IL RESPONSABILE DELL'INTEGRAZIONE DELLE PRESTAZIONI SPECIALISTICHE:
Dott. Ing. Nando Granieri
Ordine degli Ingegneri della Prov. di Perugia n° A351

IL PROGETTISTA:
Dott. Ing. Vladimiro Rotisciani
Ordine degli Ingegneri della Prov. di Terni n° A376

IL GEOLOGO:
Dott. Geol. Giorgio Cerquiglini
Ordine dei Geologi della Regione Umbria n°108

Il R.U.P.:
Dott. Ing.
Raffaele Franco Carso

IL COORDINATORE PER LA SICUREZZA IN FASE DI PROGETTAZIONE:
Dott. Ing. Filippo Pambianco
Ordine degli Ingegneri della Prov. di Perugia n° A1373

IL GRUPPO DI PROGETTAZIONE:
MANDATARIA: Sintagma
MANDANTI: GEOTECHNICAL DESIGN GROUP; ICARIA società di ingegneria

Dott. Ing. N.Granieri
Dott.Arch. N.Kamenicky
Dott.Ing. V.Truffini
Dott.Arch. A.Bracchini
Dott.Ing. F.Durastanti
Dott. Ing. E.Bartolucci
Dott.Ing. F.Macchioni
Geom. S.Scopetta
Dott.Ing. L.Sbrenna
Dott.Ing. E.Sellari
Dott.Ing. L.Dinelli
Dott.Ing. L.Leoni
Dott.Ing. F.Pambianco
Dott. Agr. F.Berti Nulli
Dott. Ing. D.Carlaccini
Dott. Ing. S.Sacconi
Dott. Ing. G.Cordua
Dott. Ing. V.De Gori
Dott. Ing. C.Consorti
Dott. Ing. F.Dominici
Dott. Ing. V.Rotisciani
Dott. Ing. F.Macchioni
Geom. C.Vlachini
Dott. Ing. V.Piunno
Dott. Ing. G.Pulli
Geom. C.Sugaroni

PROVINCIA DELLA PROVINCIA DI TERNI
DOTTORI INGEGNERI
MAURO GRANIERI
SETTORE CIVILE E AMBIENTALE
SETTORE INDUSTRIALE
SETTORE DELL'INFORMAZIONE
Iscritto all'Albo al n. 351

ORDINE degli INGEGNERI INGEGNERE Vladimiro ROTISCIANI Iscritto all'Albo al n. A376 Settore A - B

PROTOCOLLO | DATA

PROGETTO STRADALE
VIABILITA' PODERALI
Sezioni trasversali - Viabilità poderale F1 - Tav. 2/3

CODICE PROGETTO			NOME FILE	REVISIONE	SCALA:
PROGETTO	LIV. PROG.	N. PROG.	S00-PS18-TRA-SZ10		
LOFI15	E	1901	CODICE ELAB. S00PS18TRASZ10	A	1:200

REV.	DESCRIZIONE	DATA	REDATTO	VERIFICATO	APPROVATO
A	Integrazione documentale (IIDVIP 5406)	Gen 2021	F. Macchioni	F. Macchioni	N.Granieri