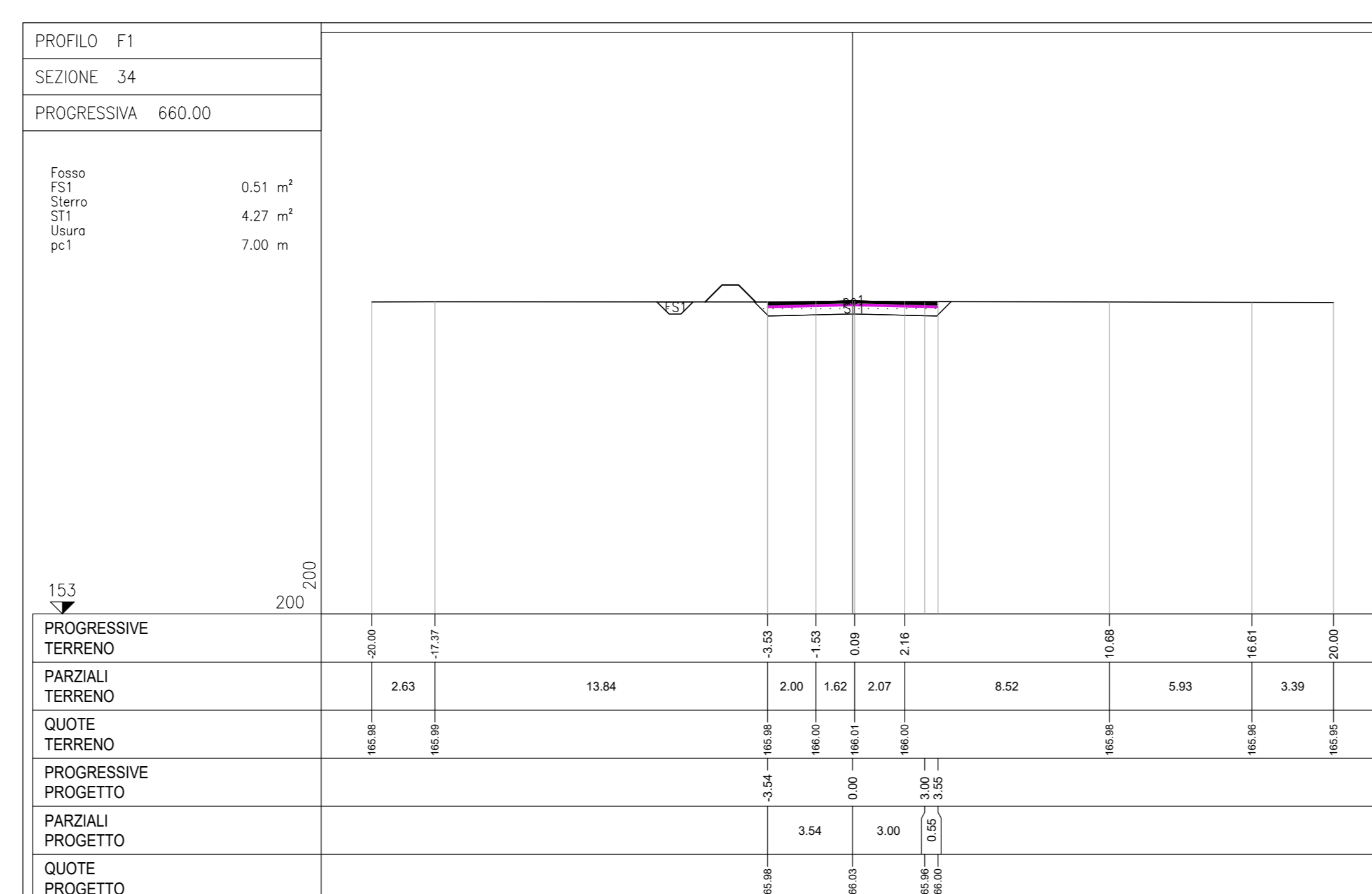
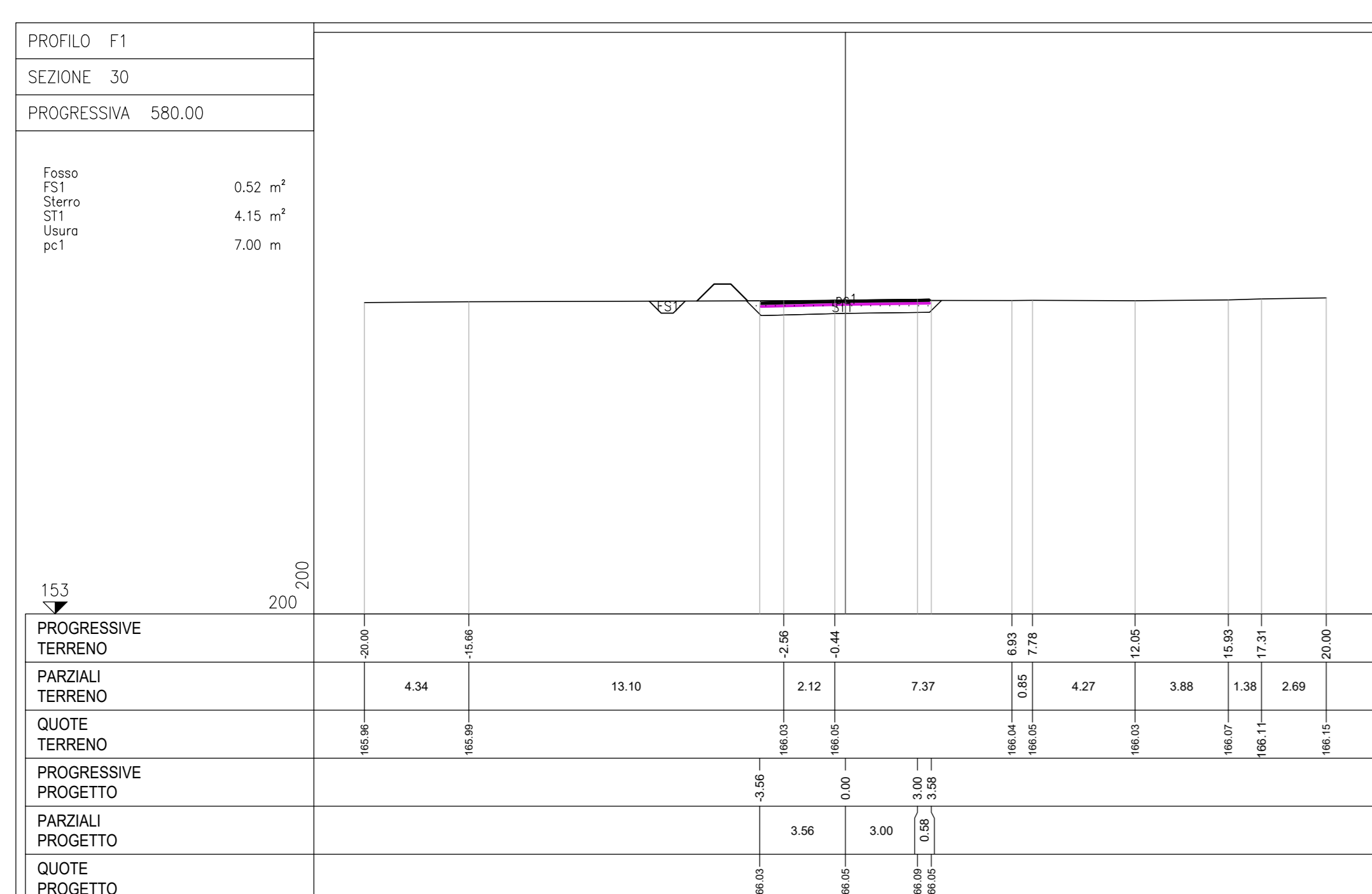
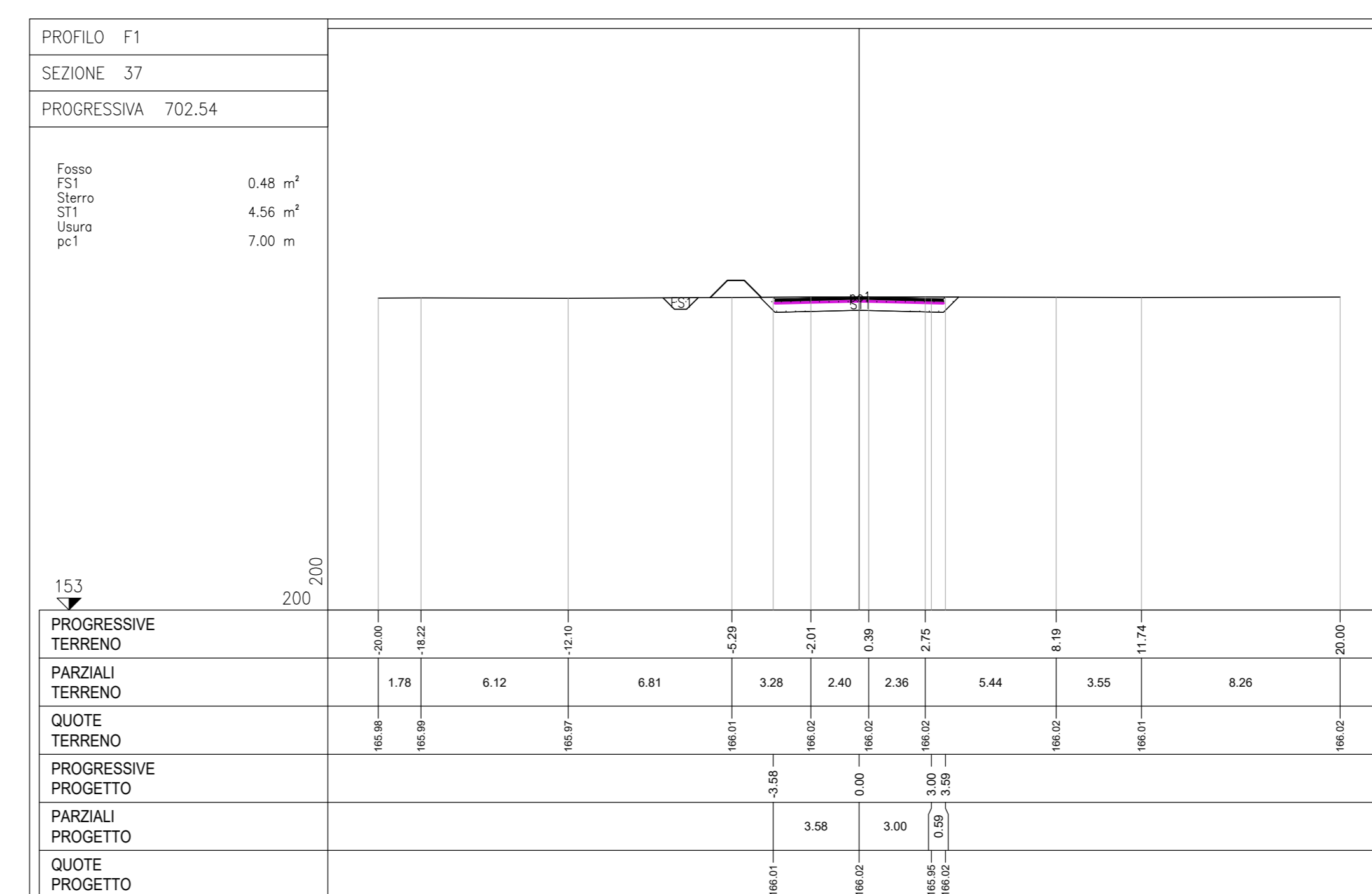
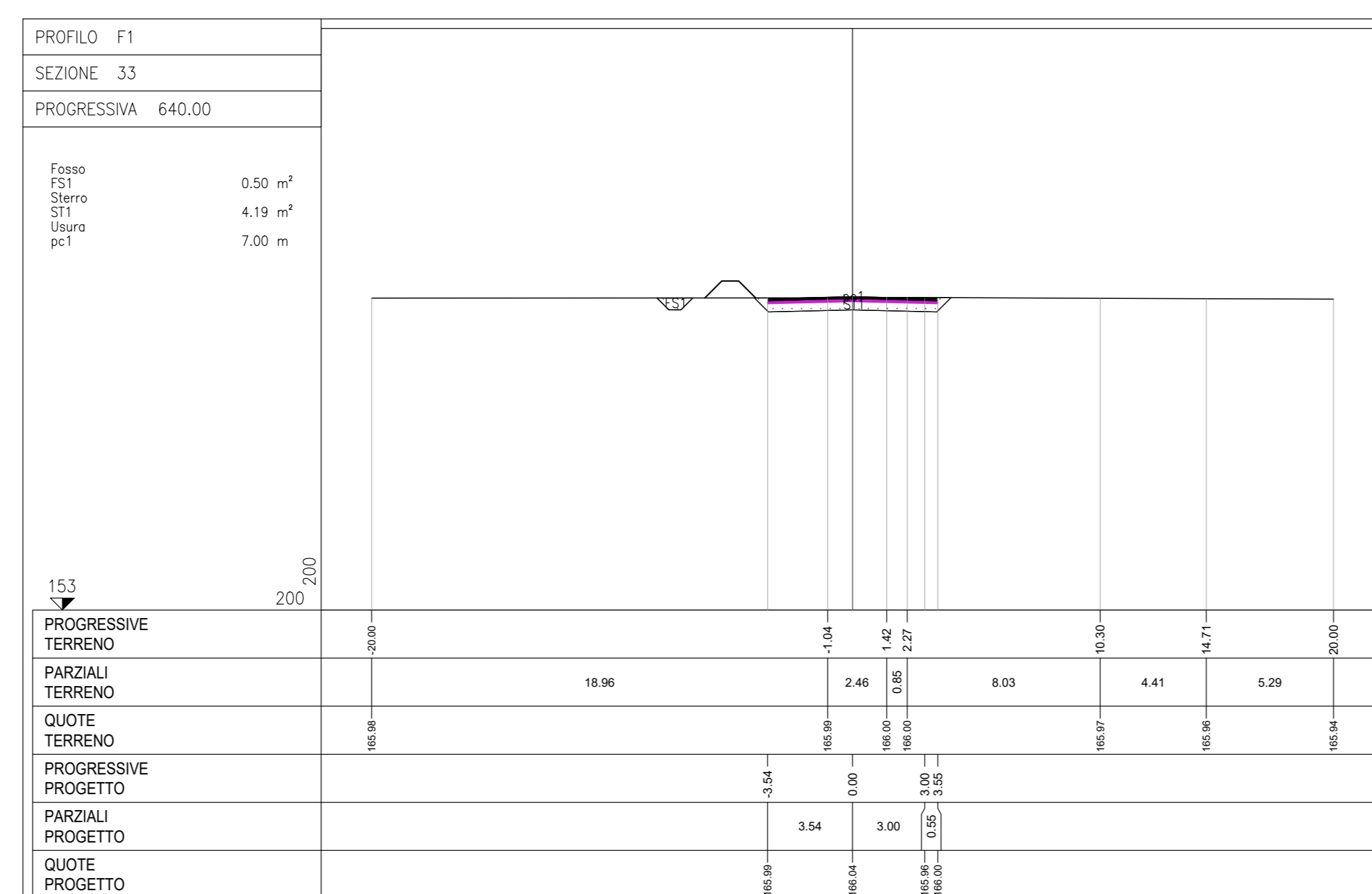
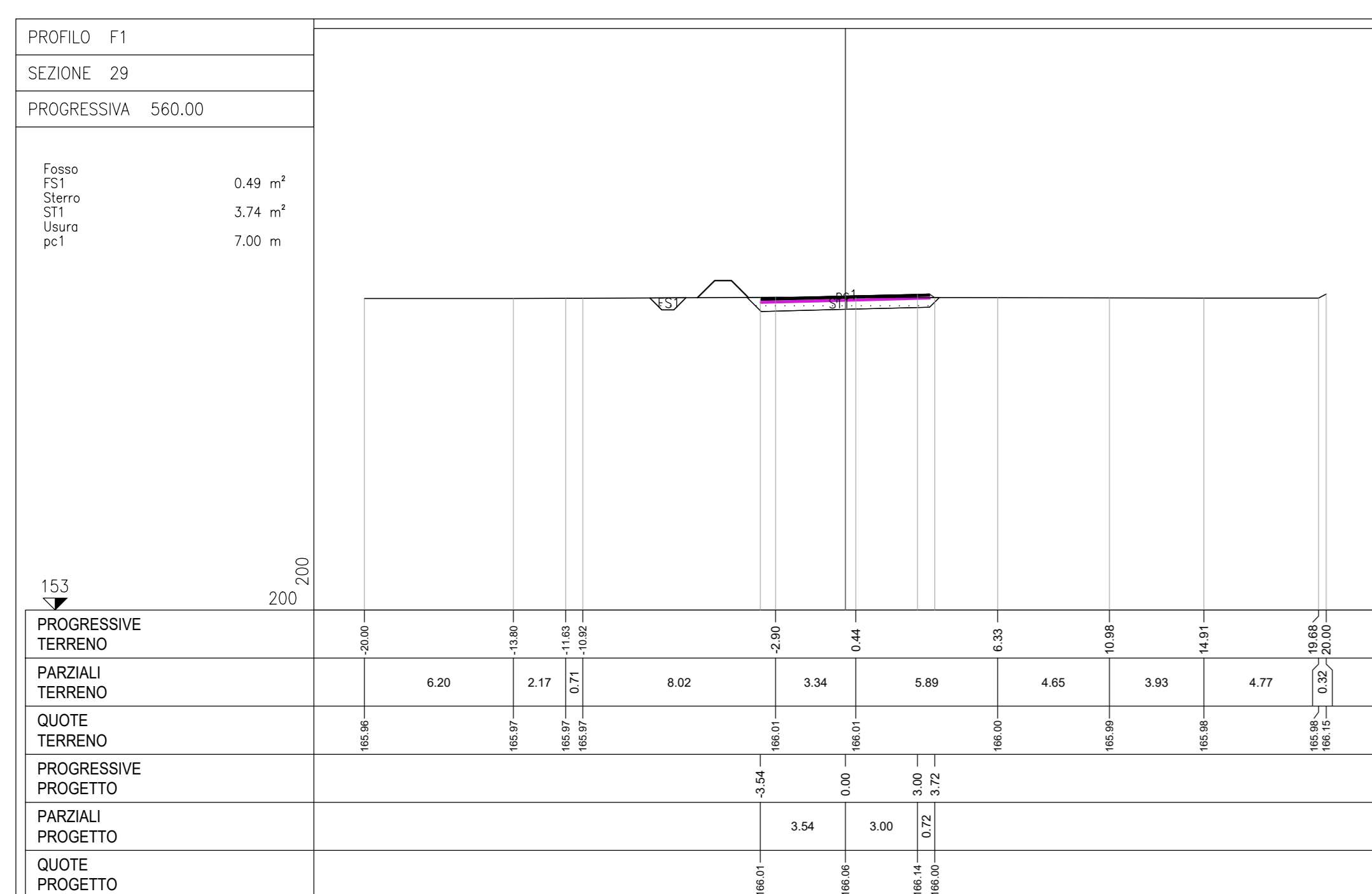
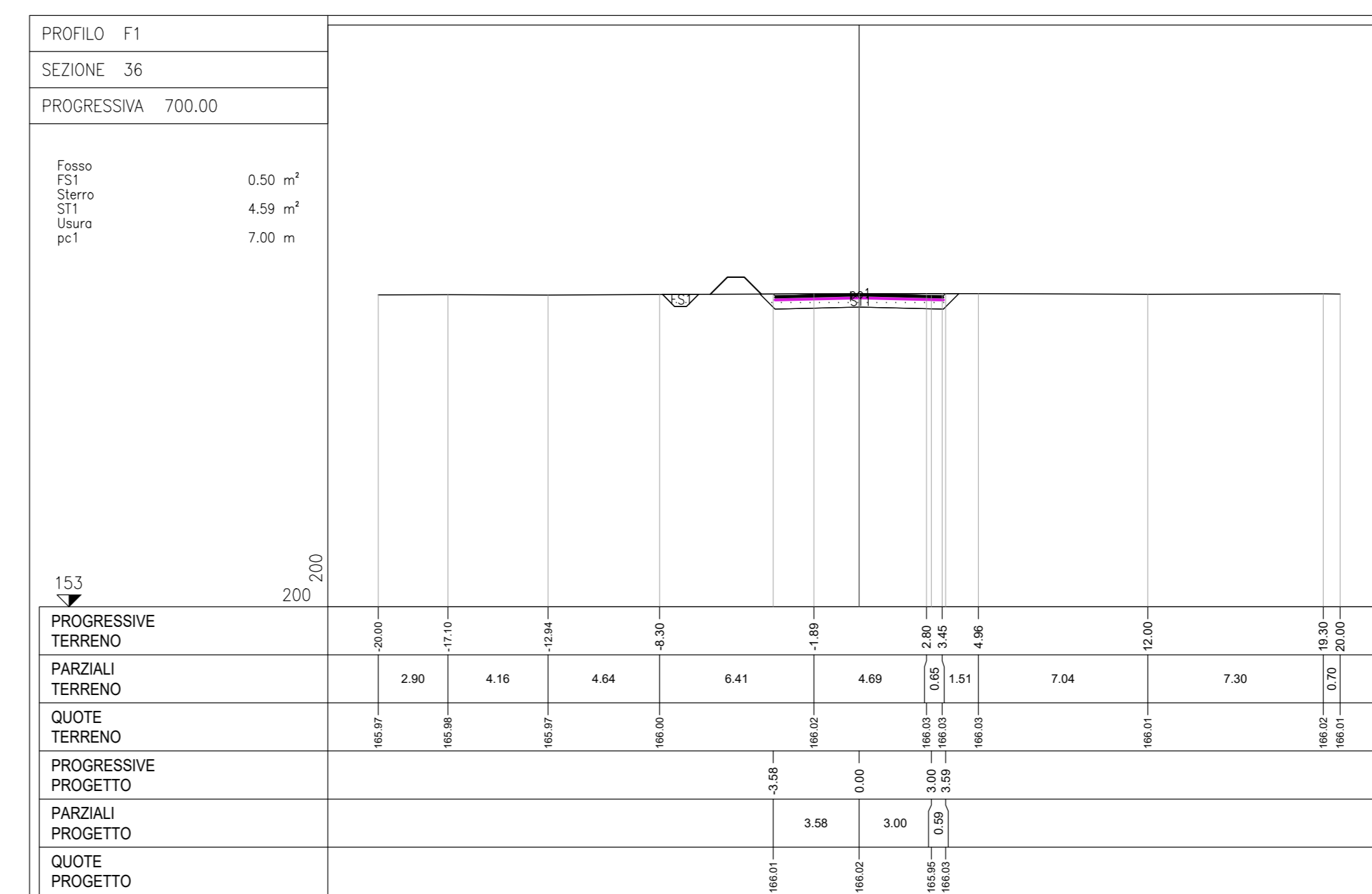
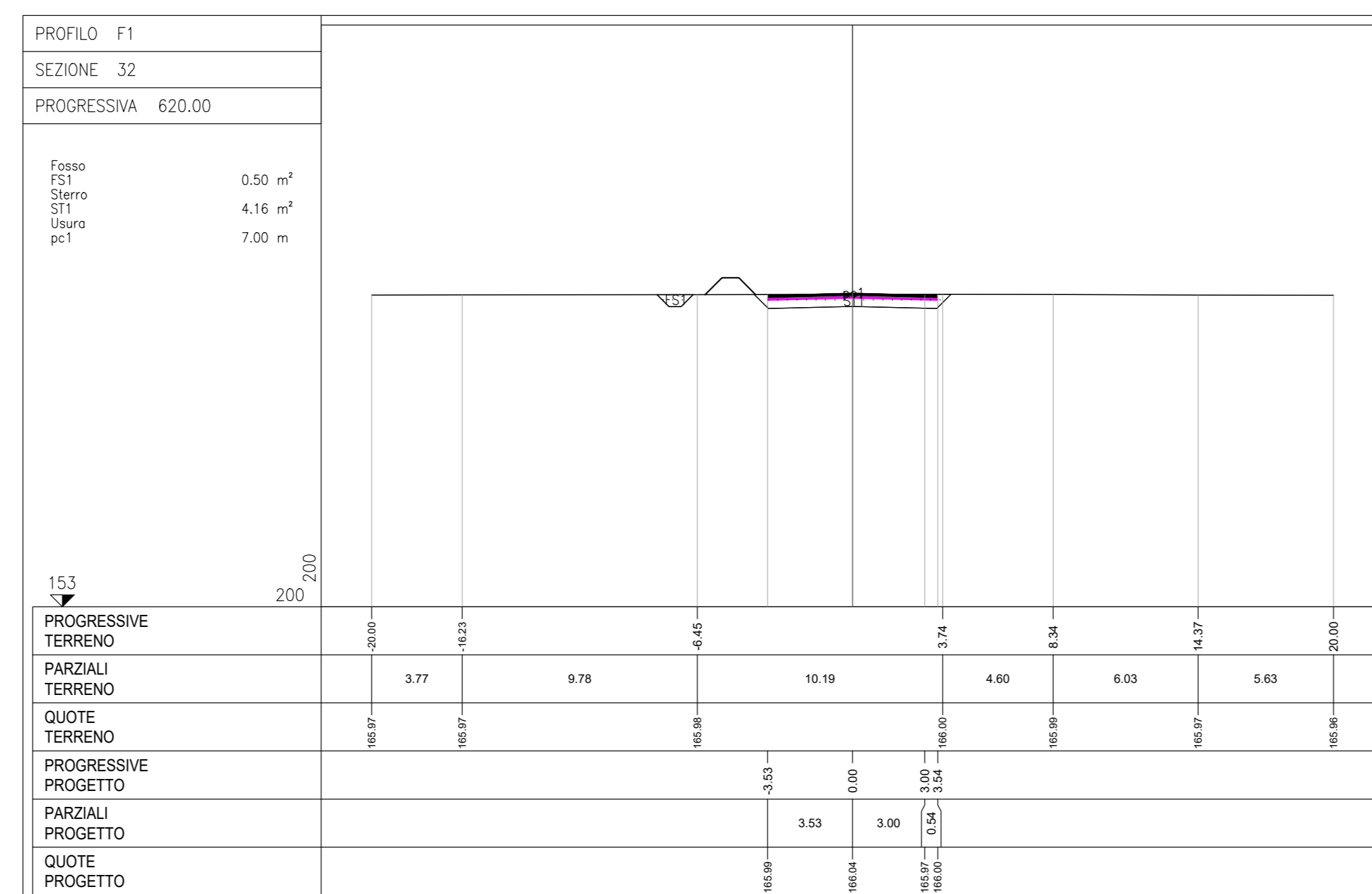
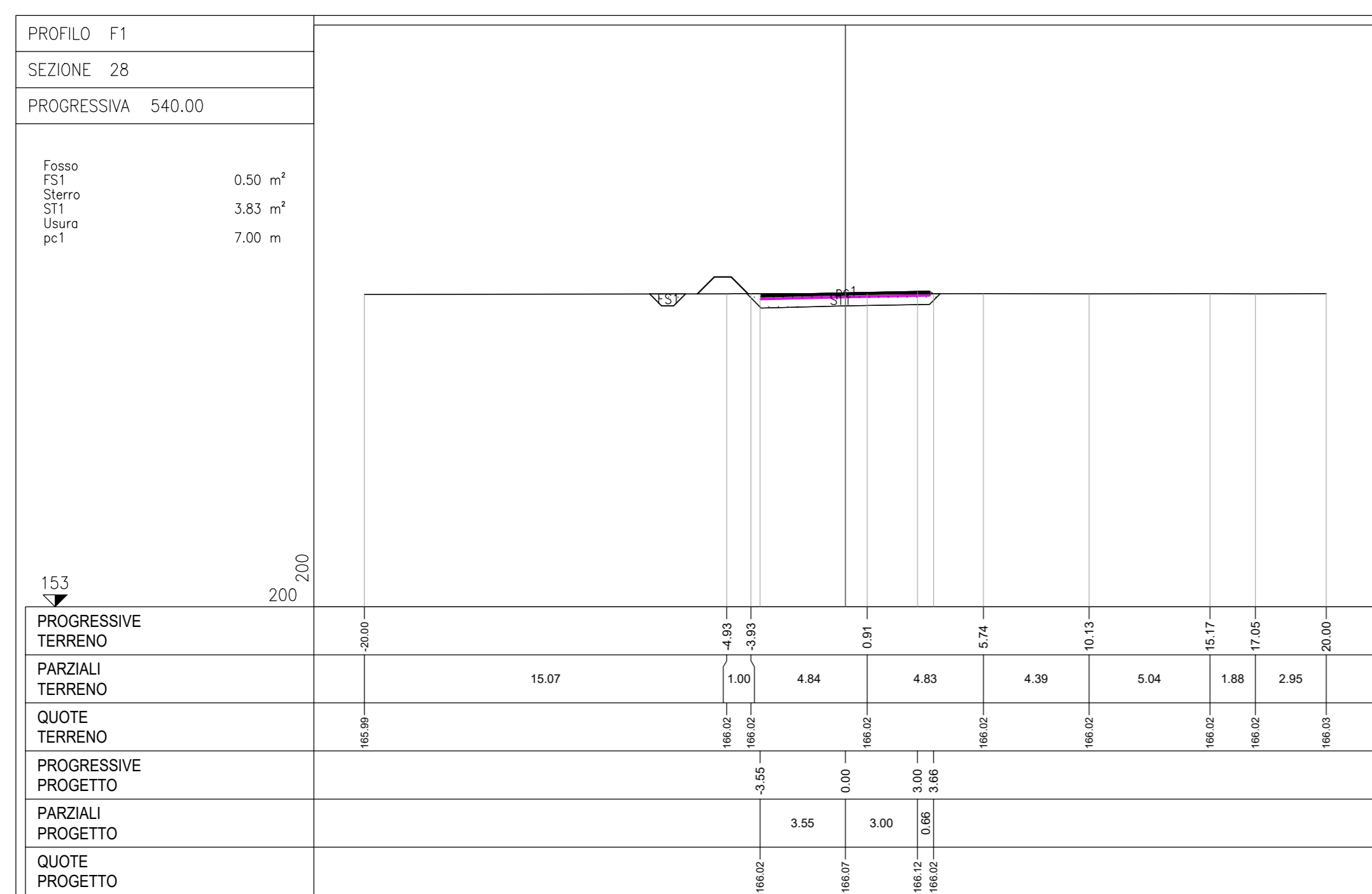
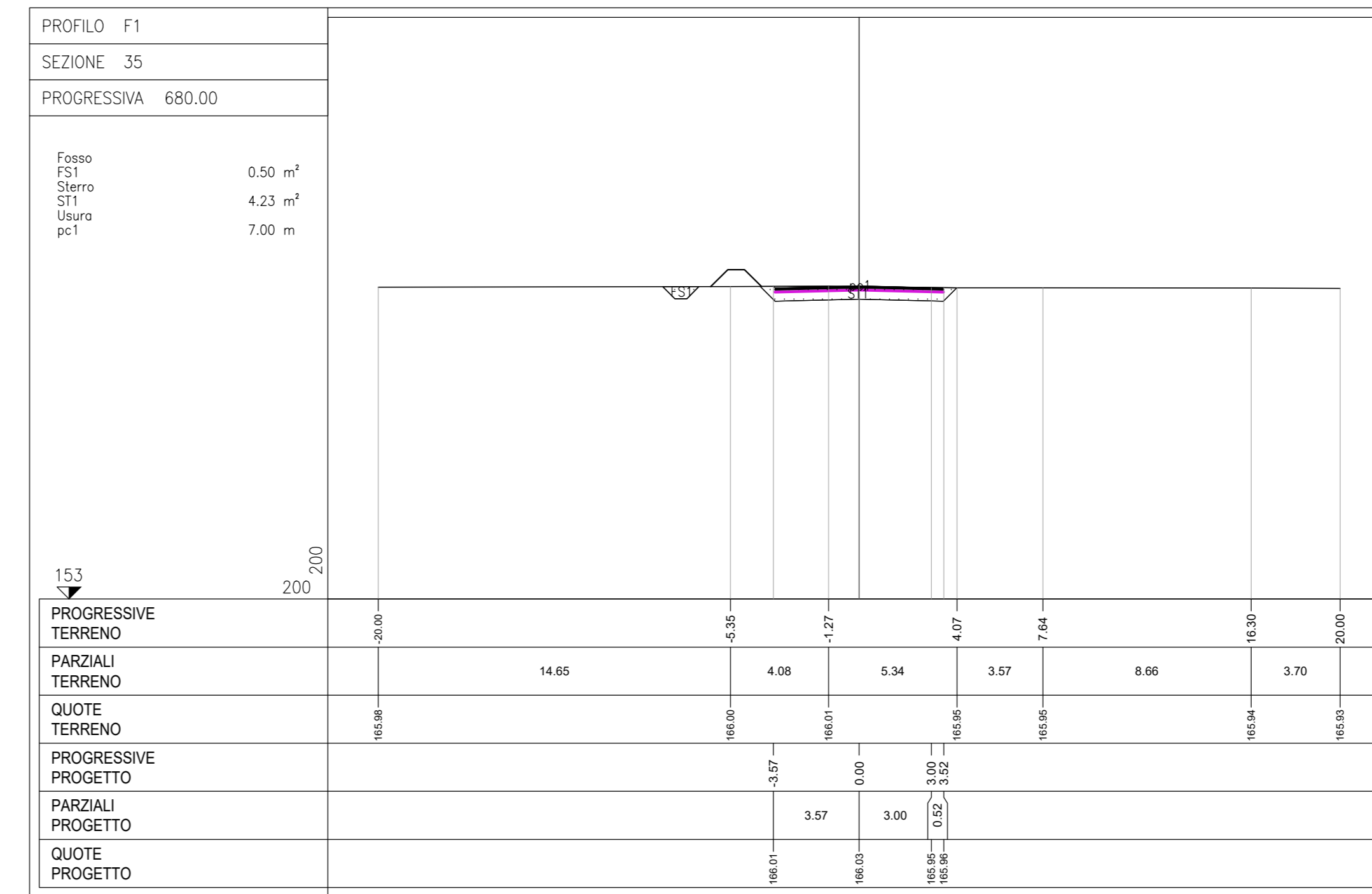
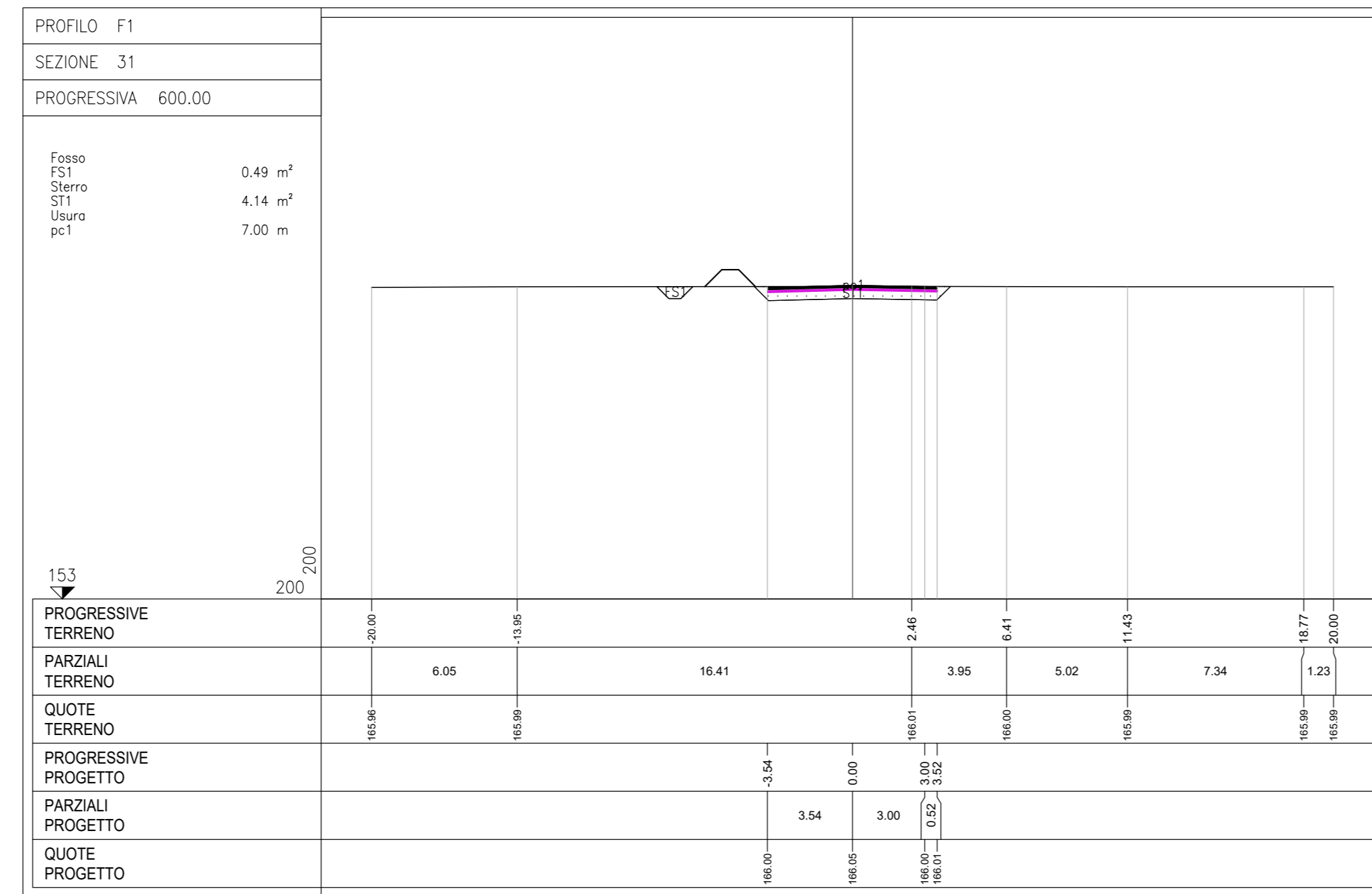
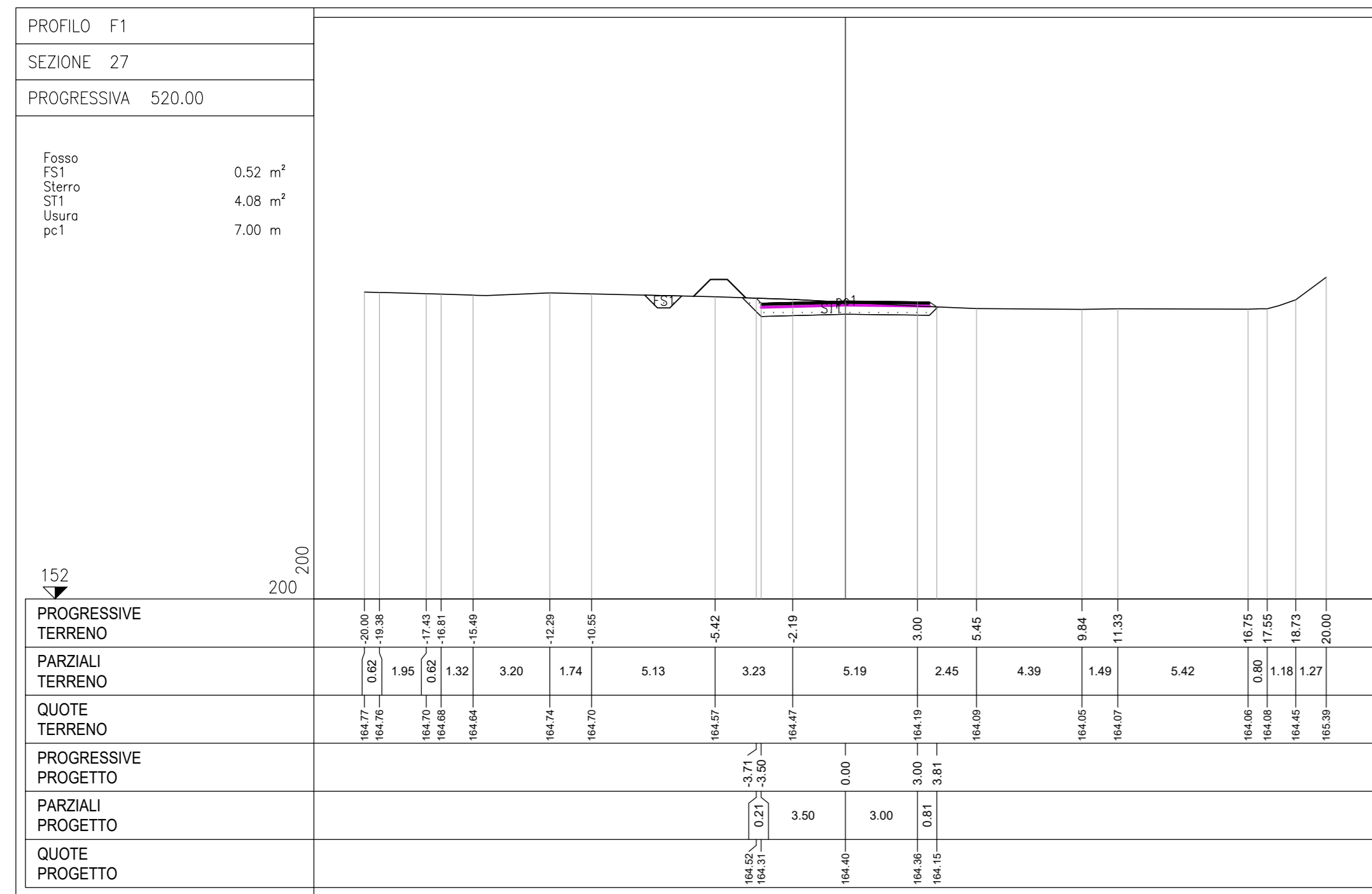


SEZIONI PISTA F1 (25-36)
SCALA 1:200



Direzione Progettazione e Realizzazione Lavori

ITINERARIO INTERNAZIONALE E78
S.G.C. GROSSETO - FANO
ADEGUAMENTO A 4 CORSE
NEL TRATTO GROSSETO - SIENA (S.S. 223 "DI PAGANICO")
DAL KM 41+600 AL KM 53+400 - LOTTO 9
PROGETTO ESECUTIVO COD. F115

PROGETTAZIONE: ATI SINTAGMA - GDG - ICARIA

IL GRUPPO DI PROGETTAZIONE:

MANDATARIA	MANDANTI
	Procedi di Ingegneria

IL RESPONSABILE DELL'INTEGRAZIONE DELLE PRESTAZIONI SPECIALISTICHE:
Dot. Ing. Nando Granati
Ordine degli Ingegneri della Prov. di Perugia n° A351

IL RESPONSABILE DELLA PROIEZIONE:
Dot. Ing. Filippo Ambroscio
Ordine degli Ingegneri della Prov. di Perugia n° A3373

IL COORDINATORE PER LA SICUREZZA IN FASE DI PROGETTAZIONE:
Dot. Ing. Riccardo Granati
Ordine degli Ingegneri della Prov. di Perugia n° A3373

IL PROGETTISTA:
Dot. Ing. Vladimir Rotociani
Ordine degli Ingegneri della Prov. di Terni n° A376

IL GEOLOGO:
Dot. Geol. Giorgio Cenciarelli
Ordine dei Geologi della Regione Umbria n°108

IL L.P.P.:
Dot. Ing. Raffaele Franco Carso

IL PROGETTISTA:
Dot. Ing. N. Granati
Dot. Ing. S. Baccioni
Dot. Ing. V. Rotociani
Dot. Ing. S. Baccioni
Dot. Ing. V. Rotociani
Dot. Ing. S. Baccioni
Dot. Ing. V. Rotociani
Dot. Ing. S. Baccioni
Dot. Ing. V. Rotociani

IL GEOLOGO:
Dot. Geol. Giorgio Cenciarelli
Dot. Geol. S. Baccioni
Dot. Geol. V. Rotociani
Dot. Geol. S. Baccioni
Dot. Geol. V. Rotociani

IL L.P.P.:
Dot. Ing. Raffaele Franco Carso

PROGETTO STRADALE
VIABILITA' PODERALI
Sezioni trasversali - Viabilità poderali F1 - Tav. 3/3

CODICE PROGETTO		NOME FILE		REVISIONE	SCALA:
L0F1I15 E 1901		500-PS18-704-5211		A	1:200
PROGETTO	UV. PROG.	N. PROG.	COORD. E.L.M.		
L0F1I15	E	1901	S00P187RA5211		

A	Integrazione documentale (EVIP 5406)	04/2021	F. Macchiai	F. Macchiai	A. Granati
REV.	DESCRIZIONE	DATA	REDATTO	VERIFICATO	APPROVATO