SEZIONI PISTA F2 (1-12)

SCALA 1:200

PROFILO PISTA F–2
SEZIONE 1
PROGRESSIVA 0.00

Fosso FS1	0.50 m²
Sterro ST1	4.40 m²
Usura pc1	7.00 m
Vegetale vg1	0.08 m
vg2	0.13 m
Totale:	0.21 m

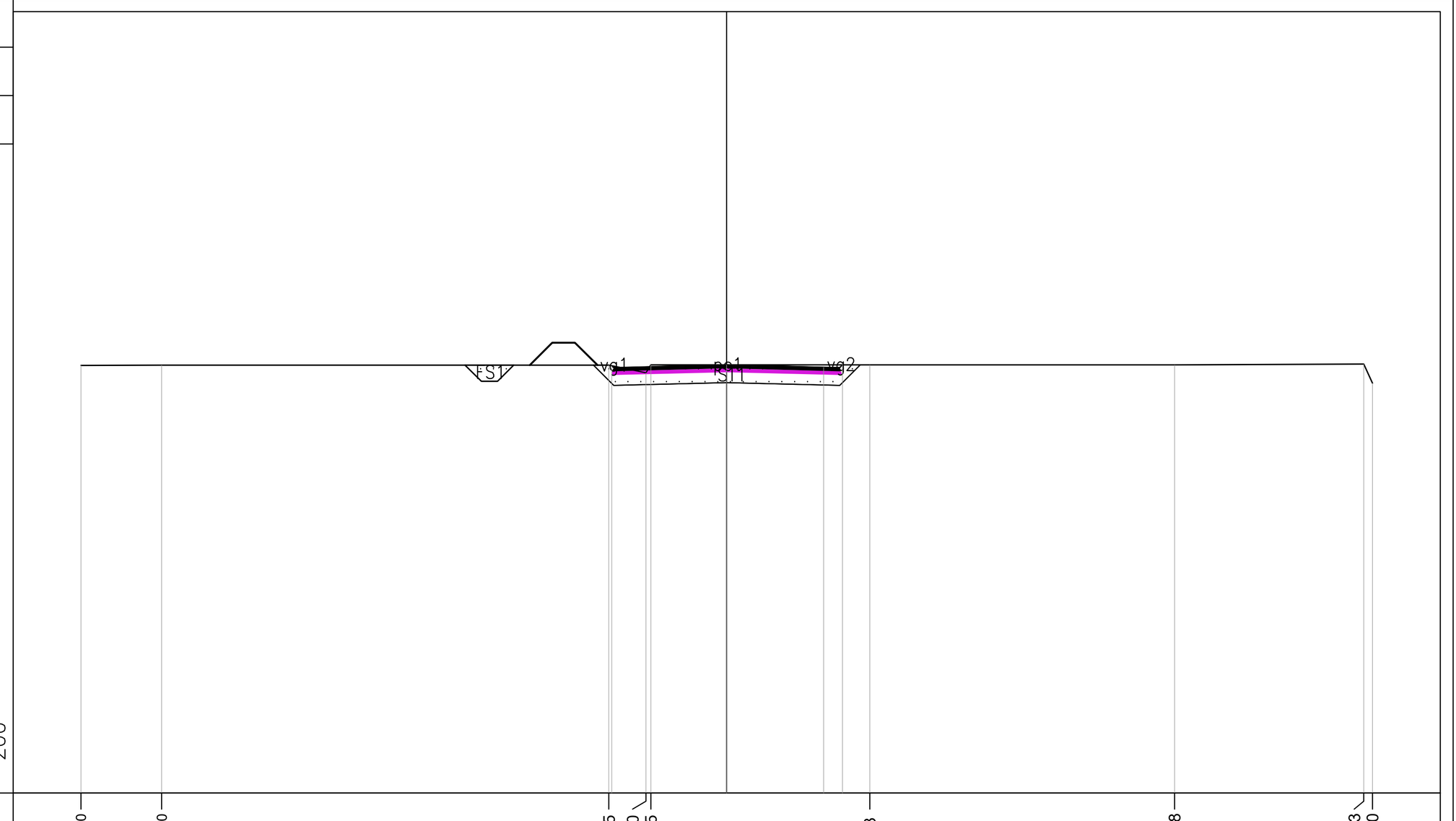

PROGRESSIVE TERRENO	-20.00	-17.50	-3.65	-2.50	-2.35	4.43	13.88	19.73	20.00
PARZIALI TERRENO	2.50	13.85	1.15	0.15	6.78	9.45	5.85	0.27	
QUOTE TERRENO	168.25	168.25	168.25	168.01	168.26	168.26	168.26	168.28	167.69
PROGRESSIVE PROGETTO	-3.56	0.00	3.00	3.59					
PARZIALI PROGETTO	3.56	3.00	0.59						
QUOTE PROGETTO	168.23	168.26	168.18	168.26					

PROFILO PISTA F–2
SEZIONE 2
PROGRESSIVA 20.00

Fosso FS1	0.48 m²
Sterro ST1	4.70 m²
Usura pc1	7.00 m
Vegetale vg1	0.14 m
vg2	0.14 m
Totale:	0.28 m

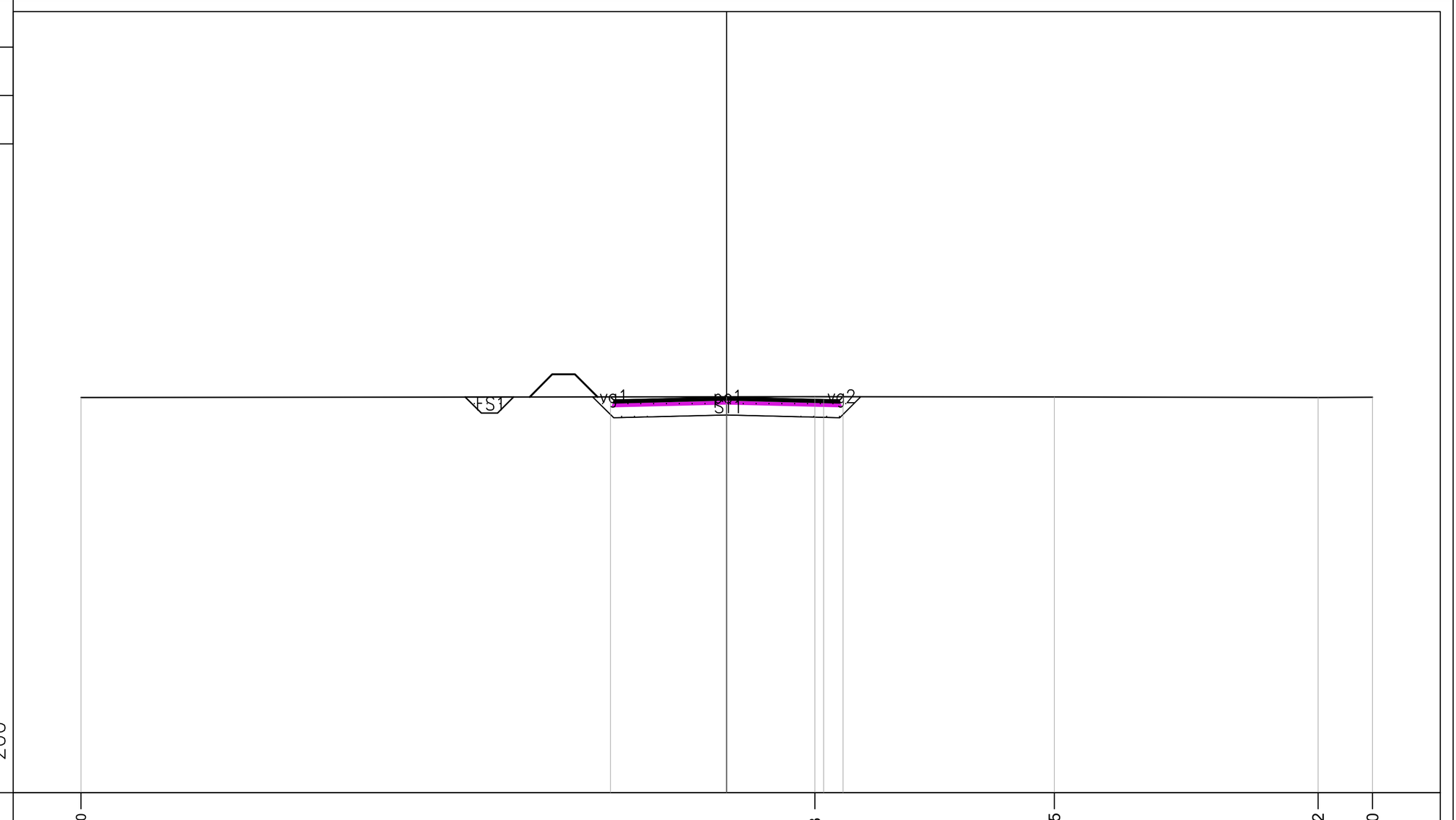

PROGRESSIVE TERRENO	-20.00	2.73	10.15	18.32	20.00
PARZIALI TERRENO	22.73	7.42	8.17	1.68	
QUOTE TERRENO	168.25	168.27	168.26	168.24	168.25
PROGRESSIVE PROGETTO	-3.60	0.00	3.00	3.60	
PARZIALI PROGETTO	3.60	3.00	0.60		
QUOTE PROGETTO	168.27	168.25	168.18	168.27	

PROFILO PISTA F–2
SEZIONE 3
PROGRESSIVA 40.00

Fosso FS1	0.49 m²
Sterro ST1	4.71 m²
Usura pc1	7.00 m
Vegetale vg1	0.17 m
vg2	0.08 m
Totale:	0.25 m

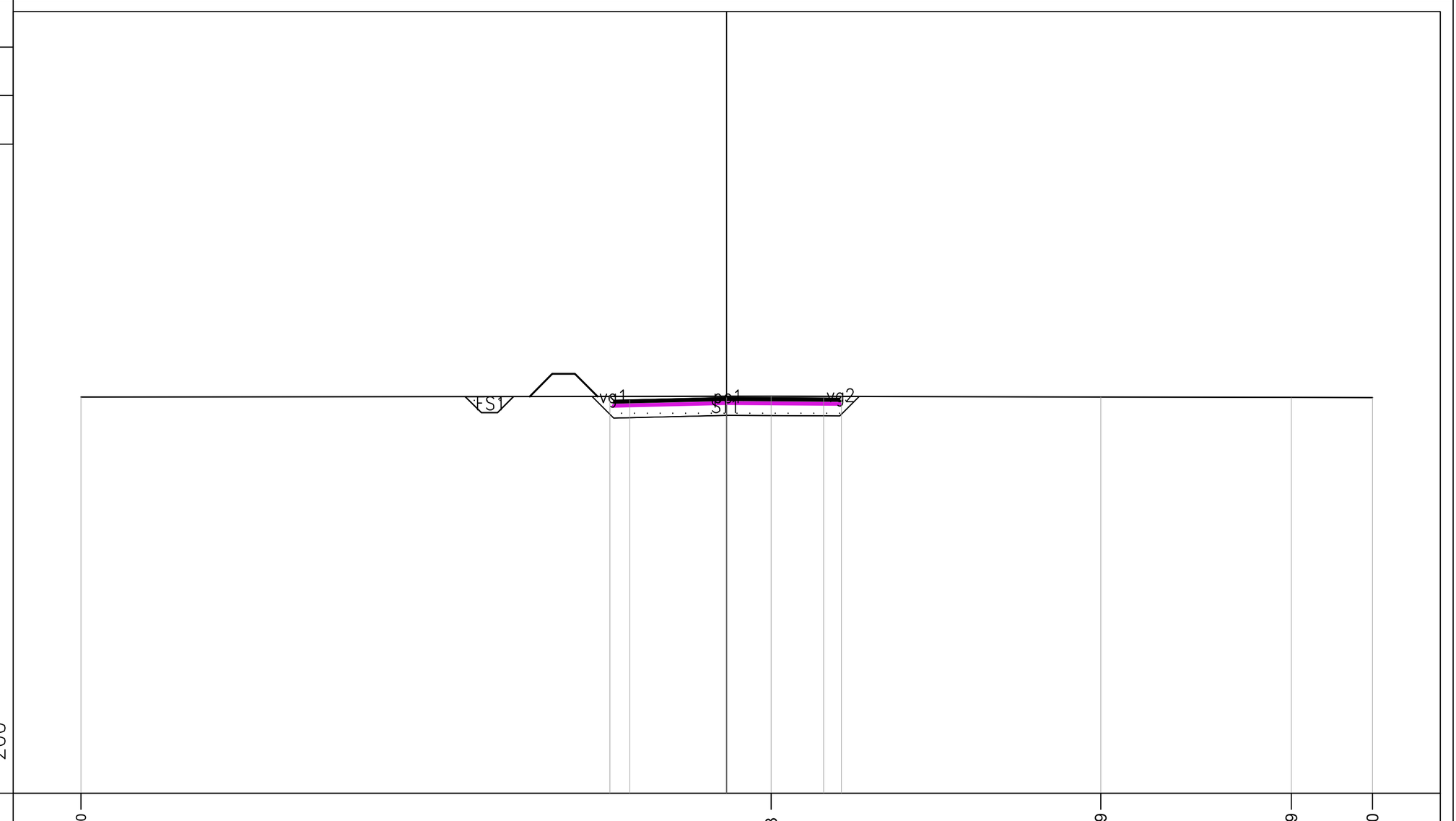

PROGRESSIVE TERRENO	-20.00	1.38	11.59	17.49	20.00
PARZIALI TERRENO	21.38	10.21	5.90	2.51	
QUOTE TERRENO	168.26	168.29	168.26	168.25	168.25
PROGRESSIVE PROGETTO	-3.62	-3.00	0.00	3.00	3.56
PARZIALI PROGETTO	0.62	3.00	3.00	0.56	
QUOTE PROGETTO	168.28	168.18	168.25	168.23	168.28

PROFILO PISTA F–2
SEZIONE 4
PROGRESSIVA 60.00

Fosso FS1	0.49 m²
Sterro ST1	4.49 m²
Usura pc1	7.00 m
Vegetale vg1	0.17 m
vg2	0.08 m
Totale:	0.25 m

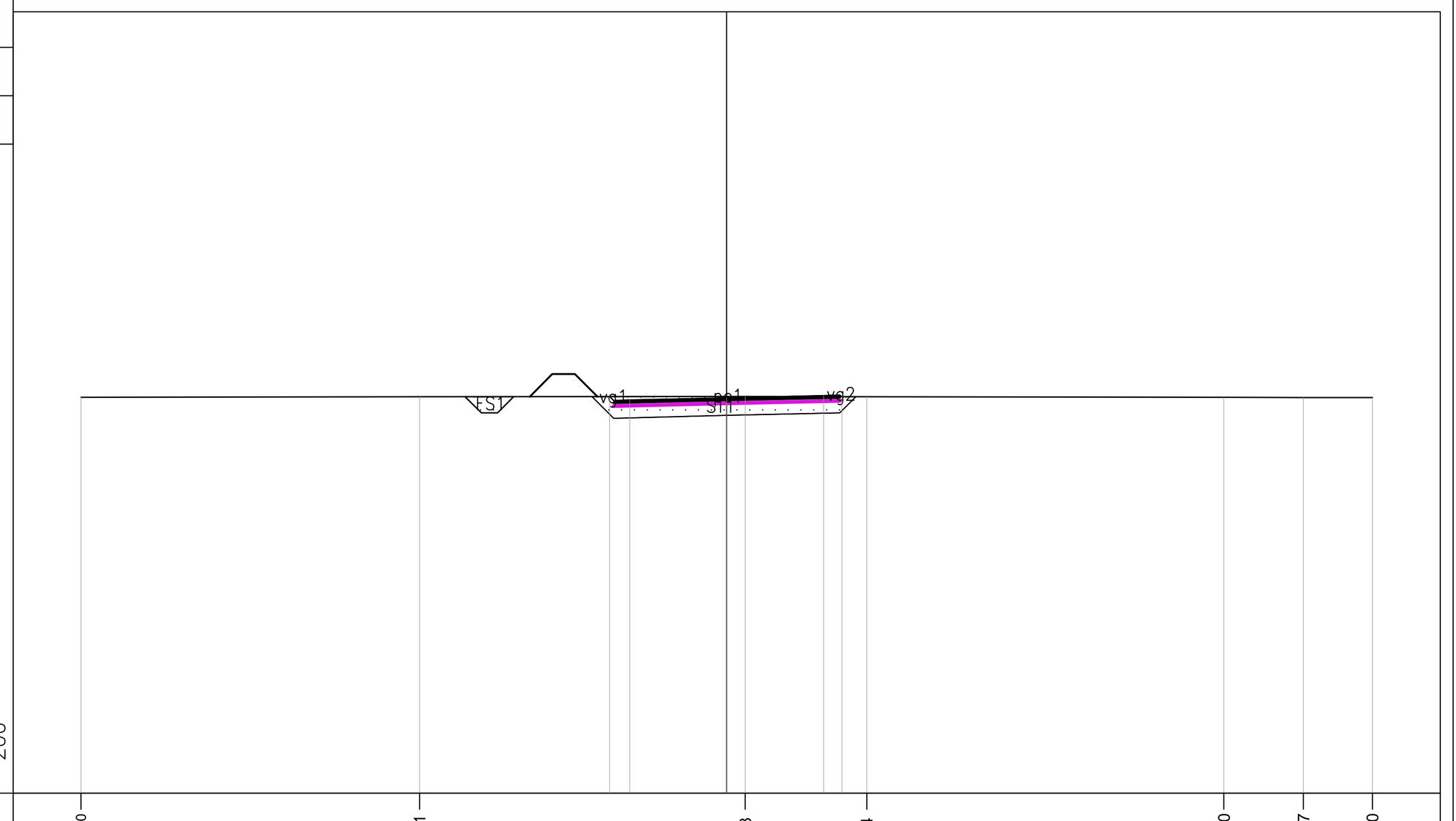

PROGRESSIVE TERRENO	-20.00	-9.51	0.58	4.34	15.40	17.87	20.00
PARZIALI TERRENO	10.49	10.09	3.76	11.06	2.47	2.13	
QUOTE TERRENO	168.26	168.27	168.29	168.28	168.26	168.25	168.25
PROGRESSIVE PROGETTO	-3.62	-3.00	0.00	3.00	3.57		
PARZIALI PROGETTO	0.62	3.00	3.00	0.57			
QUOTE PROGETTO	168.28	168.17	168.25	168.31	168.28		

PROFILO PISTA F–2
SEZIONE 5
PROGRESSIVA 80.00

Fosso FS1	0.50 m²
Sterro ST1	4.45 m²
Usura pc1	7.00 m
Vegetale vg1	0.17 m
vg2	0.11 m
Totale:	0.28 m

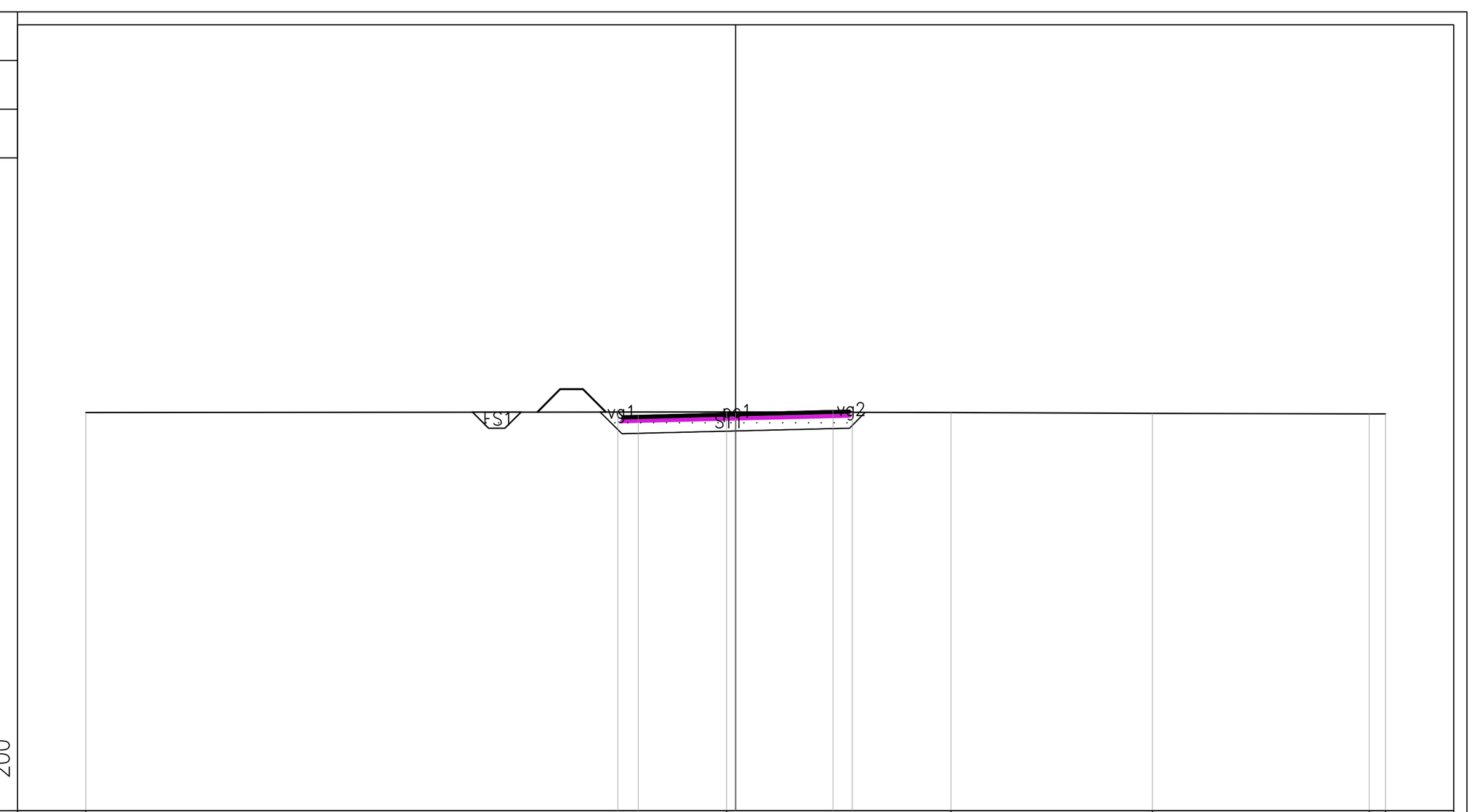

PROGRESSIVE TERRENO	-20.00	-0.28	6.63	12.83	19.50	20.00
PARZIALI TERRENO	19.72	6.91	6.20	6.67	0.50	
QUOTE TERRENO	168.26	168.28	168.26	168.24	168.22	168.22
PROGRESSIVE PROGETTO	-3.62	-3.00	0.00	3.00	3.59	
PARZIALI PROGETTO	0.62	3.00	3.00	0.59		
QUOTE PROGETTO	168.28	168.17	168.24	168.32	168.27	

PROFILO PISTA F–2
SEZIONE 6
PROGRESSIVA 100.00

Fosso FS1	0.48 m²
Sterro ST1	4.38 m²
Usura pc1	7.00 m
Vegetale vg1	0.17 m
vg2	0.12 m
Totale:	0.29 m

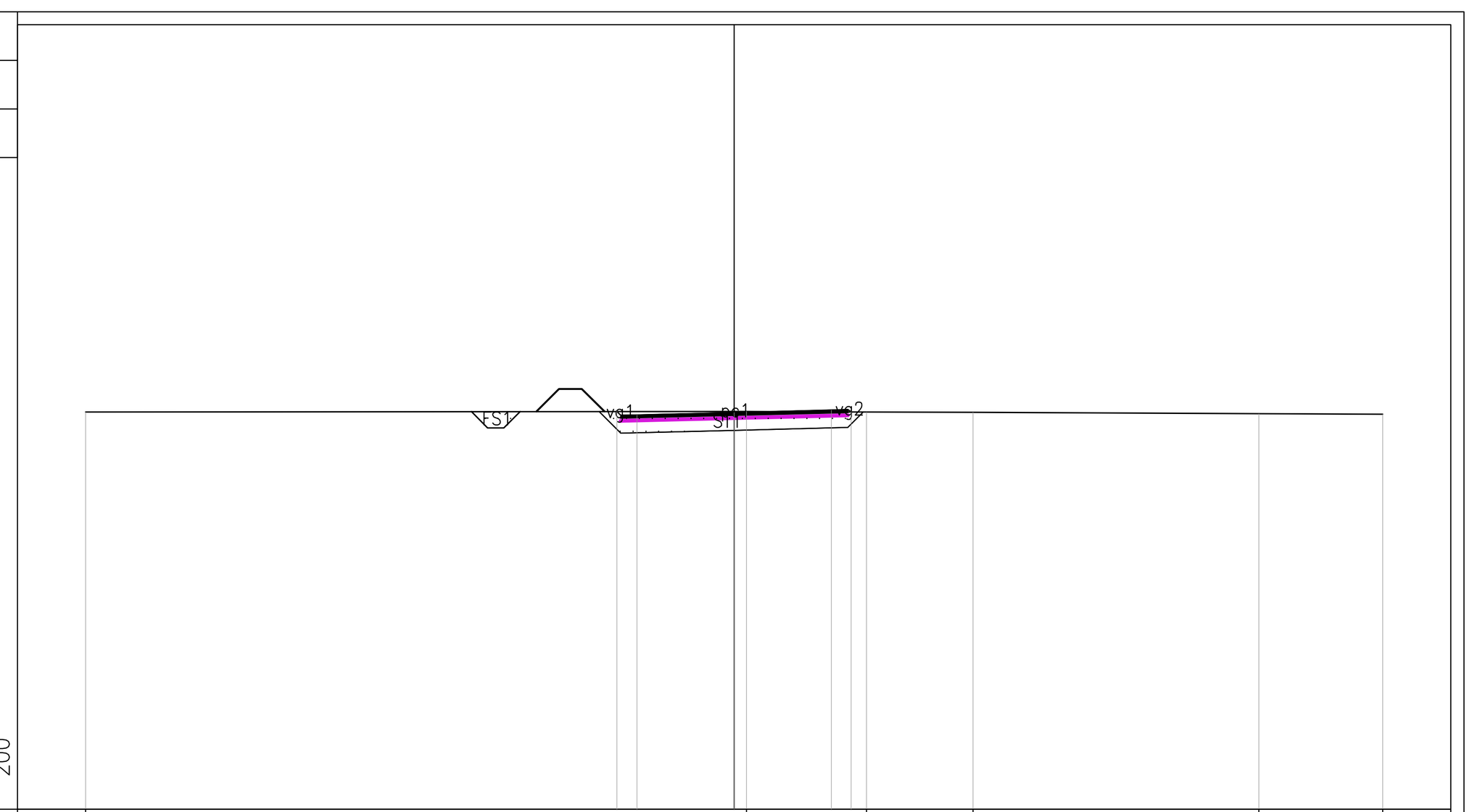

PROGRESSIVE TERRENO	-20.00	0.38	4.08	7.36	16.18	20.00
PARZIALI TERRENO	20.38	3.70	3.28	8.82	3.82	
QUOTE TERRENO	168.25	168.27	168.26	168.24	168.20	168.19
PROGRESSIVE PROGETTO	-3.62	-3.00	0.00	3.00	3.60	
PARZIALI PROGETTO	0.62	3.00	3.00	0.60		
QUOTE PROGETTO	168.27	168.16	168.24	168.31	168.26	

PROFILO PISTA F–2
SEZIONE 7
PROGRESSIVA 120.00

Fosso FS1	0.50 m²
Sterro ST1	4.34 m²
Usura pc1	7.00 m
Vegetale vg1	0.16 m
vg2	0.13 m
Totale:	0.29 m

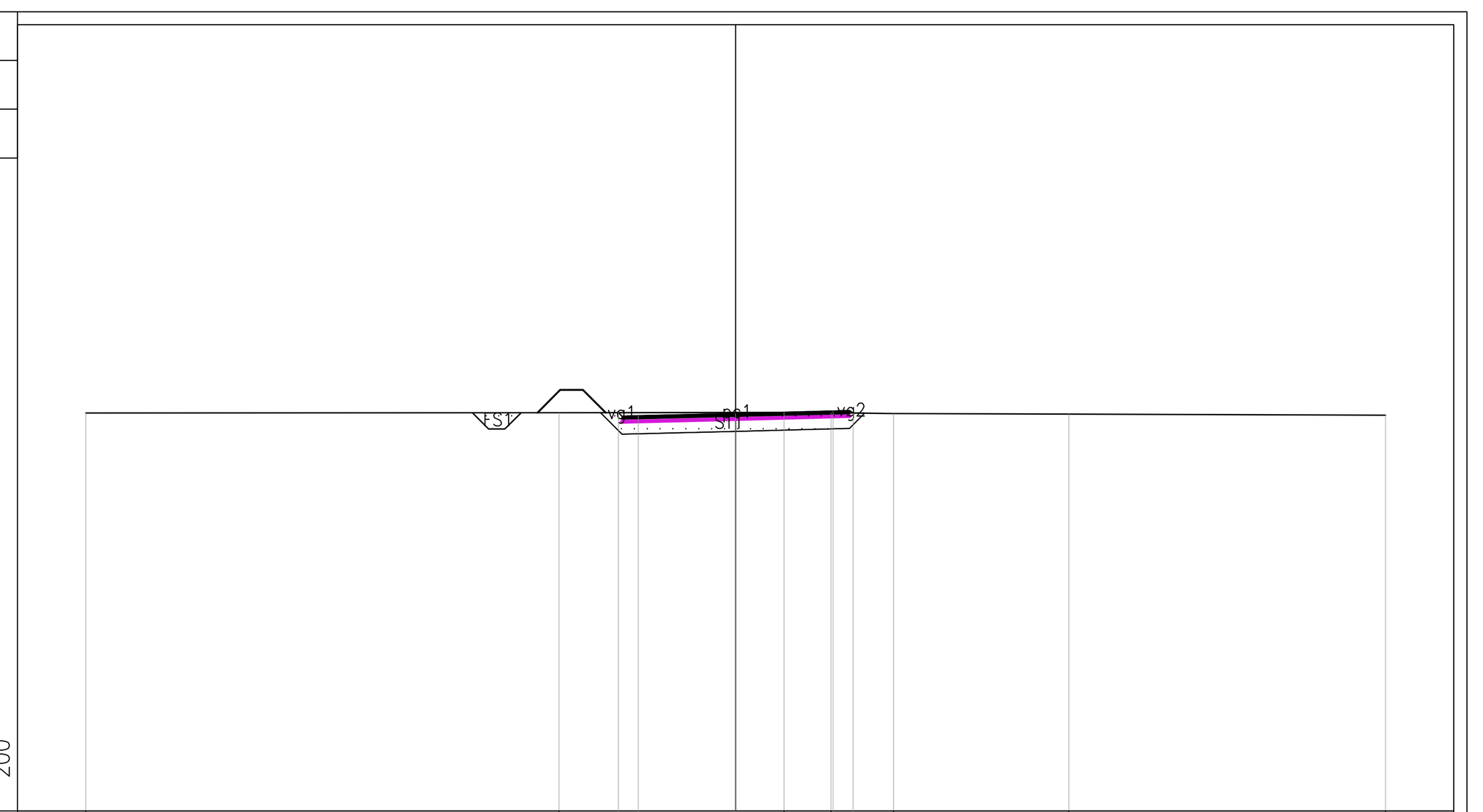

PROGRESSIVE TERRENO	-20.00	-5.44	1.49	2.94	4.86	10.25	20.00
PARZIALI TERRENO	14.56	6.93	1.45	1.92	5.39	9.75	
QUOTE TERRENO	168.25	168.26	168.26	168.26	168.23	168.22	168.18
PROGRESSIVE PROGETTO	-3.61	-3.00	0.00	3.00	3.61		
PARZIALI PROGETTO	0.61	3.00	3.00	0.61			
QUOTE PROGETTO	168.26	168.16	168.24	168.31	168.25		

PROFILO PISTA F–2
SEZIONE 8
PROGRESSIVA 140.00

Fosso FS1	0.51 m²
Sterro ST1	4.45 m²
Usura pc1	7.00 m
Vegetale vg1	0.17 m
vg2	0.10 m
Totale:	0.27 m

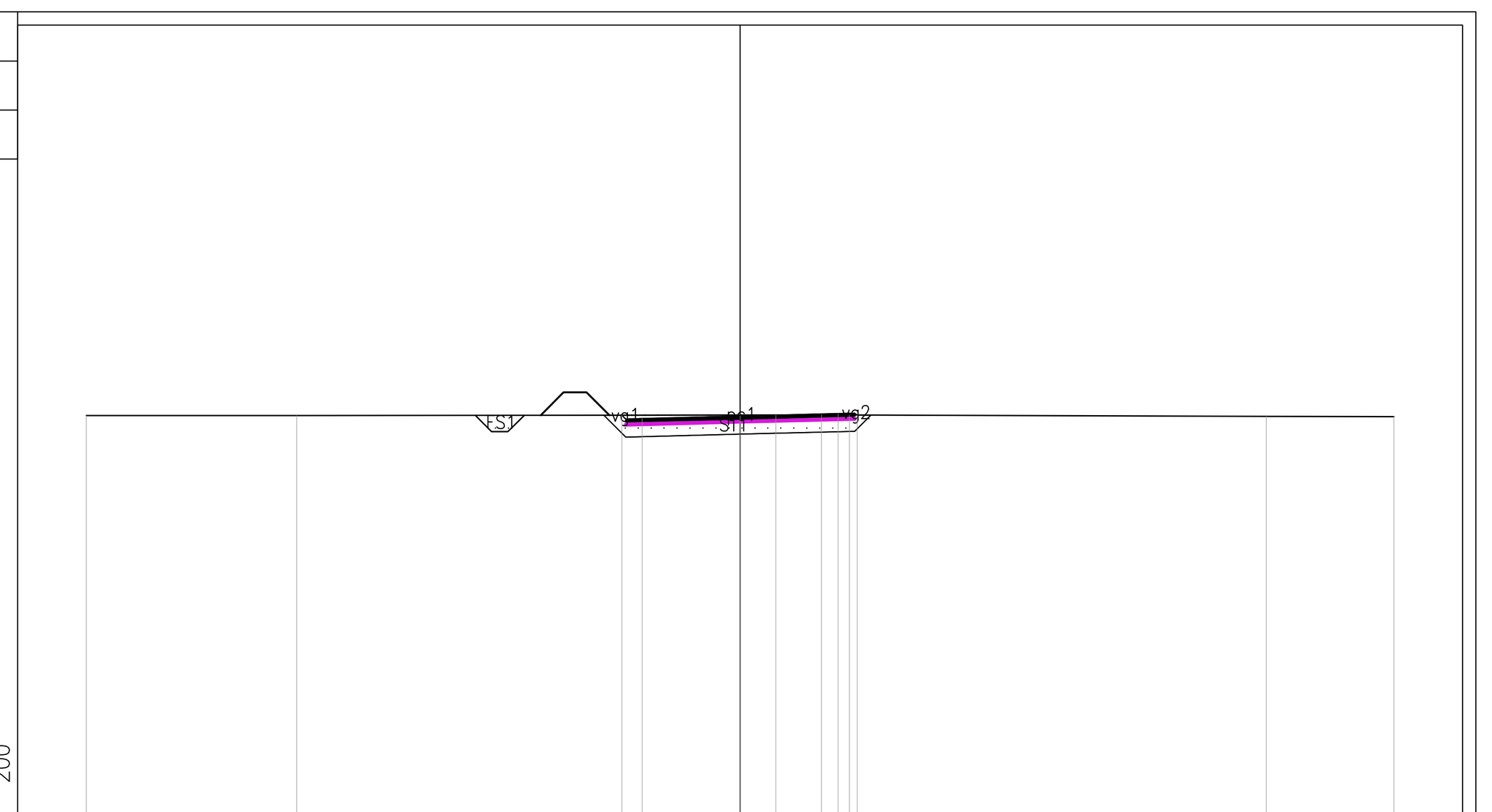

PROGRESSIVE TERRENO	-20.00	-13.56	1.09	2.49	3.35	16.09	20.00
PARZIALI TERRENO	6.44	14.65	1.40	0.86	12.74	3.91	
QUOTE TERRENO	168.25	168.25	168.27	168.27	168.26	168.23	168.22
PROGRESSIVE PROGETTO	-3.62	-3.00	0.00	3.00	3.58		
PARZIALI PROGETTO	0.62	3.00	3.00	0.58			
QUOTE PROGETTO	168.26	168.16	168.23	168.31	168.26		

PROFILO PISTA F–2
SEZIONE 9
PROGRESSIVA 160.00

Fosso FS1	0.50 m²
Sterro ST1	4.55 m²
Usura pc1	7.00 m
Vegetale vg1	0.18 m
vg2	0.07 m
Totale:	0.25 m

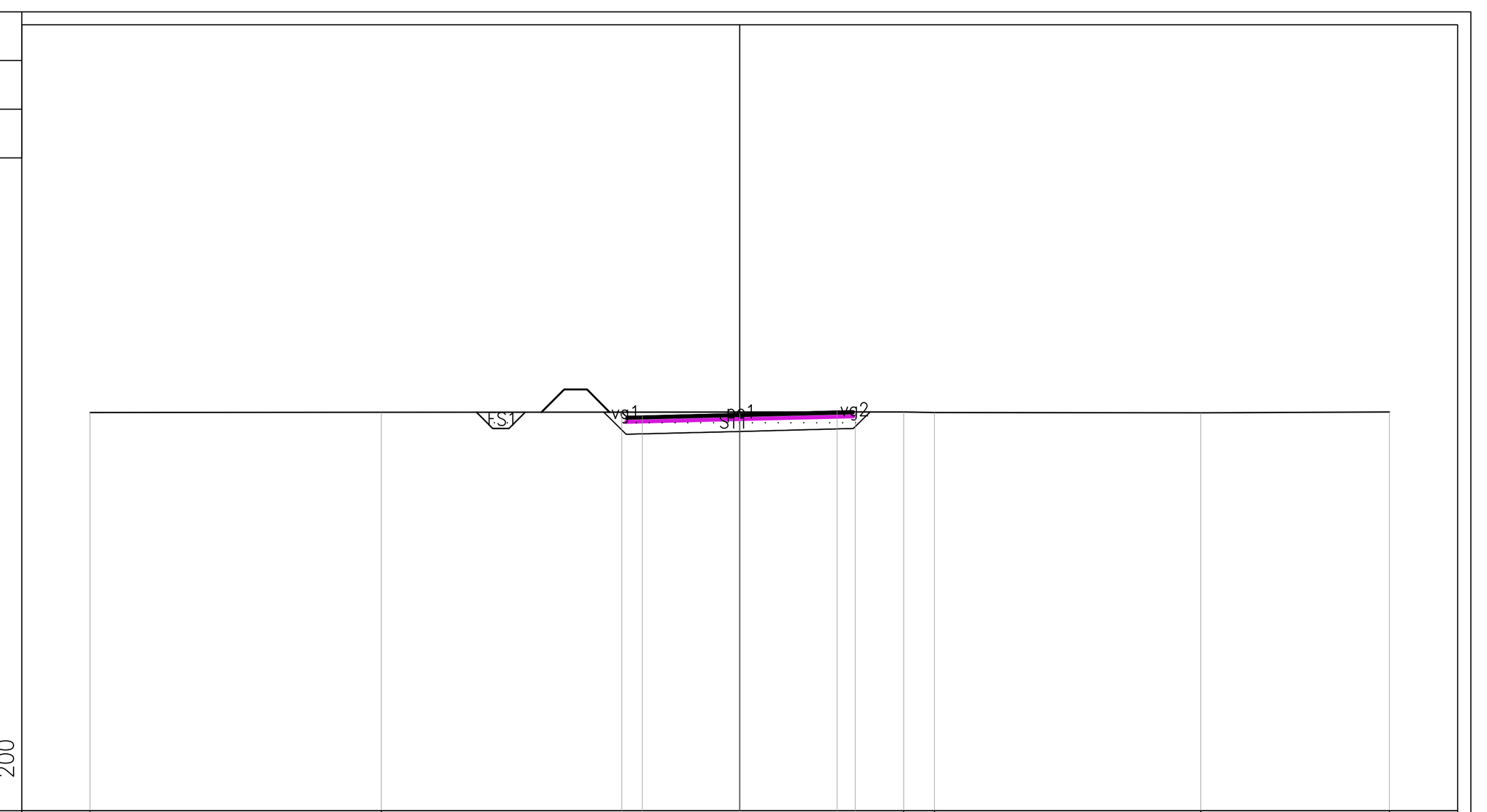

PROGRESSIVE TERRENO	-20.00	-11.03	5.05	5.99	14.19	20.00
PARZIALI TERRENO	8.97	16.08	0.94	8.20	5.81	
QUOTE TERRENO	168.26	168.26	168.28	168.26	168.25	168.28
PROGRESSIVE PROGETTO	-3.63	-3.00	0.00	3.00	3.56	
PARZIALI PROGETTO	0.63	3.00	3.00	0.56		
QUOTE PROGETTO	168.27	168.15	168.23	168.30	168.28	

PROFILO PISTA F–2
SEZIONE 10
PROGRESSIVA 180.00

Fosso FS1	0.50 m²
Sterro ST1	4.58 m²
Usura pc1	7.00 m
Vegetale vg1	0.16 m
vg2	0.01 m
Totale:	0.17 m

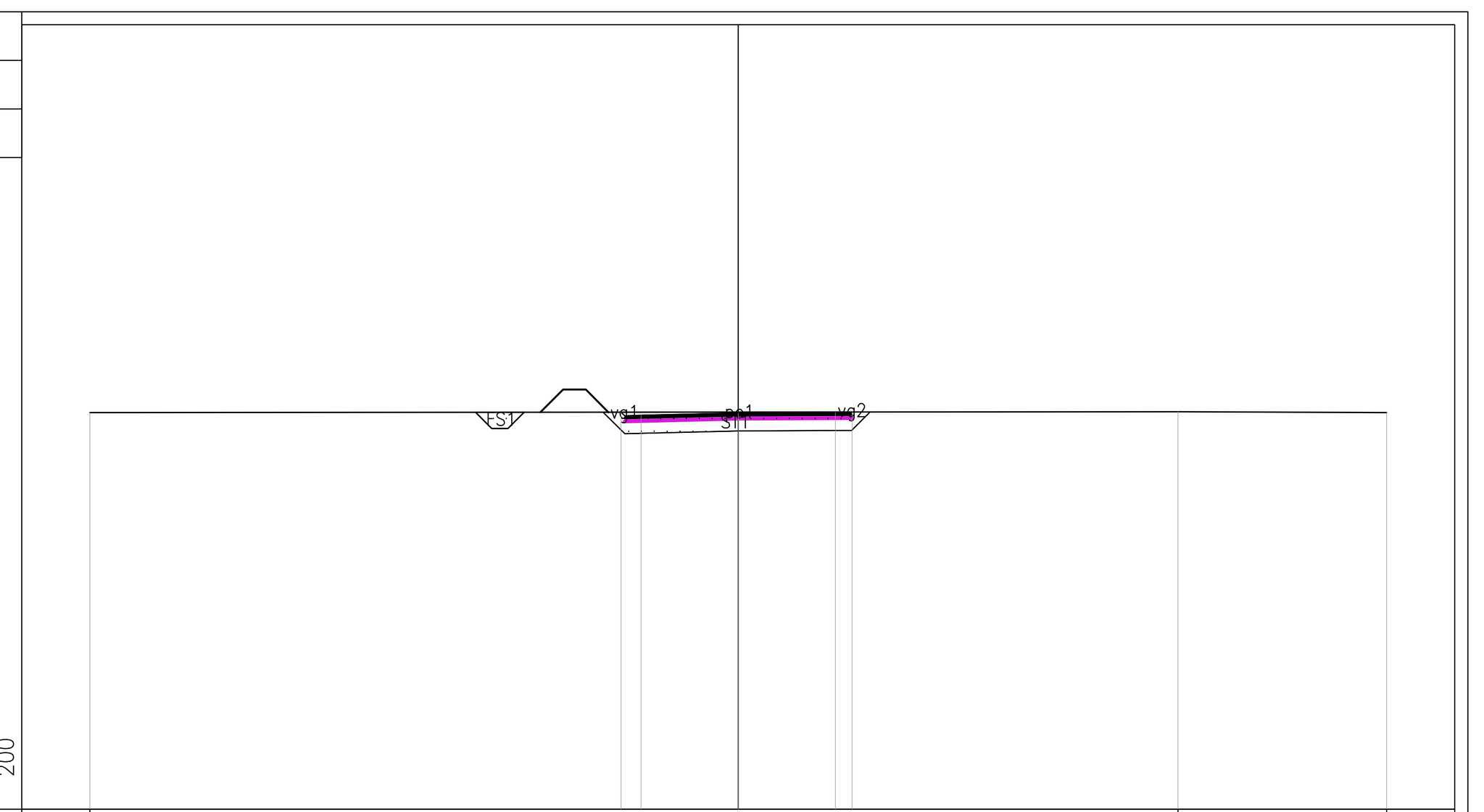

PROGRESSIVE TERRENO	-20.00	13.57	20.00		
PARZIALI TERRENO	33.57	6.43			
QUOTE TERRENO	168.24	168.26	168.23		
PROGRESSIVE PROGETTO	-3.61	-3.00	0.00	3.00	3.51
PARZIALI PROGETTO	0.61	3.00	3.00	0.51	
QUOTE PROGETTO	168.25	168.15	168.22	168.24	168.25

PROFILO PISTA F–2
SEZIONE 11
PROGRESSIVA 200.00

Fosso FS1	0.50 m²
Sterro ST1	4.64 m²
Usura pc1	7.00 m
Vegetale vg1	0.14 m
vg2	0.13 m
Totale:	0.27 m

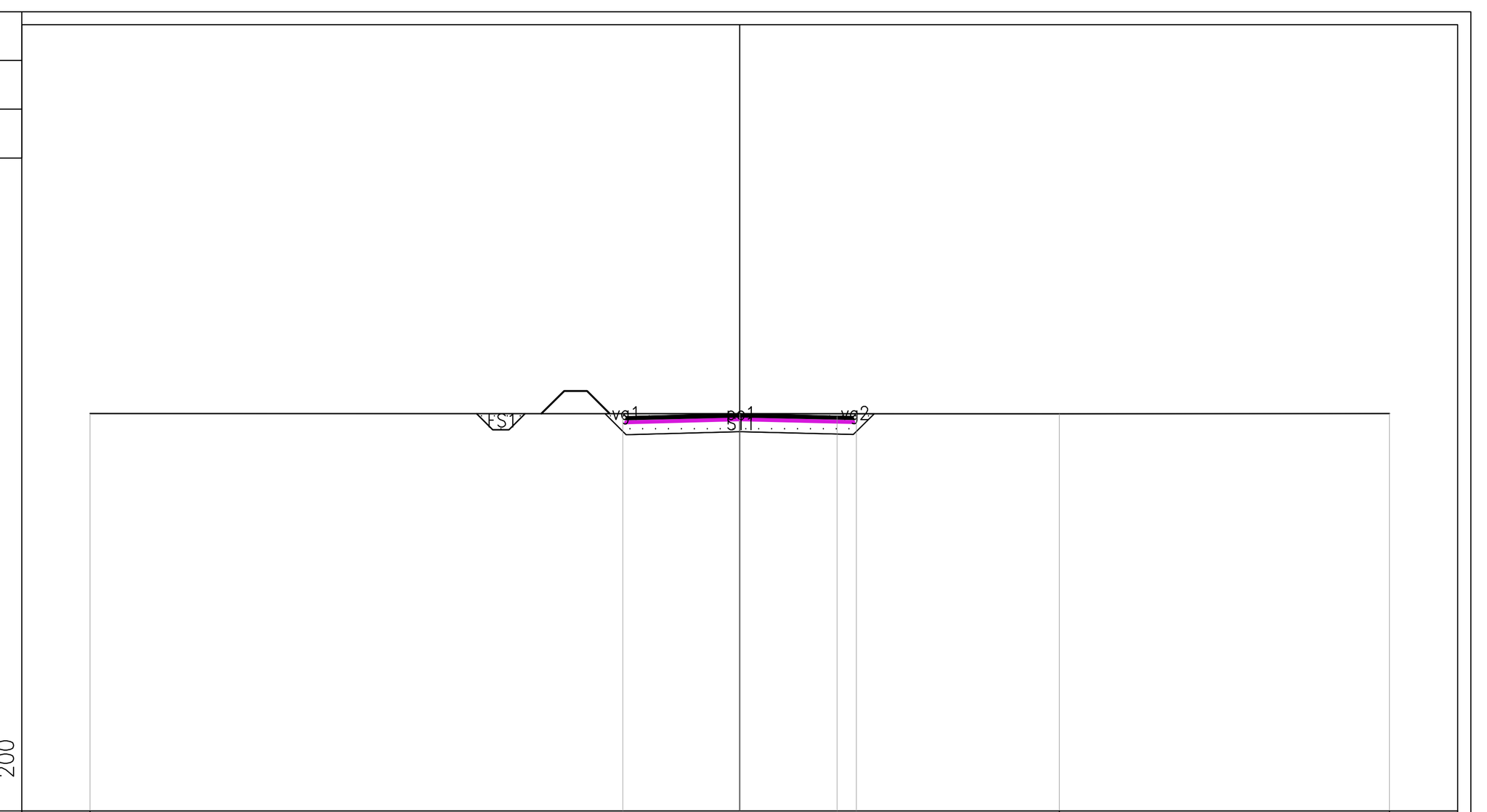

PROGRESSIVE TERRENO	-20.00	9.84	20.00	
PARZIALI TERRENO	29.84	10.16		
QUOTE TERRENO	168.23	168.22	168.23	
PROGRESSIVE PROGETTO	-3.60	0.00	3.00	3.59
PARZIALI PROGETTO	3.60	3.00	0.59	
QUOTE PROGETTO	168.23	168.22	168.15	168.23

PROFILO PISTA F–2
SEZIONE 12
PROGRESSIVA 220.00

Fosso FS1	0.50 m²
Sterro ST1	4.61 m²
Usura pc1	7.00 m
Vegetale vg1	0.14 m
vg2	0.13 m
Totale:	0.27 m

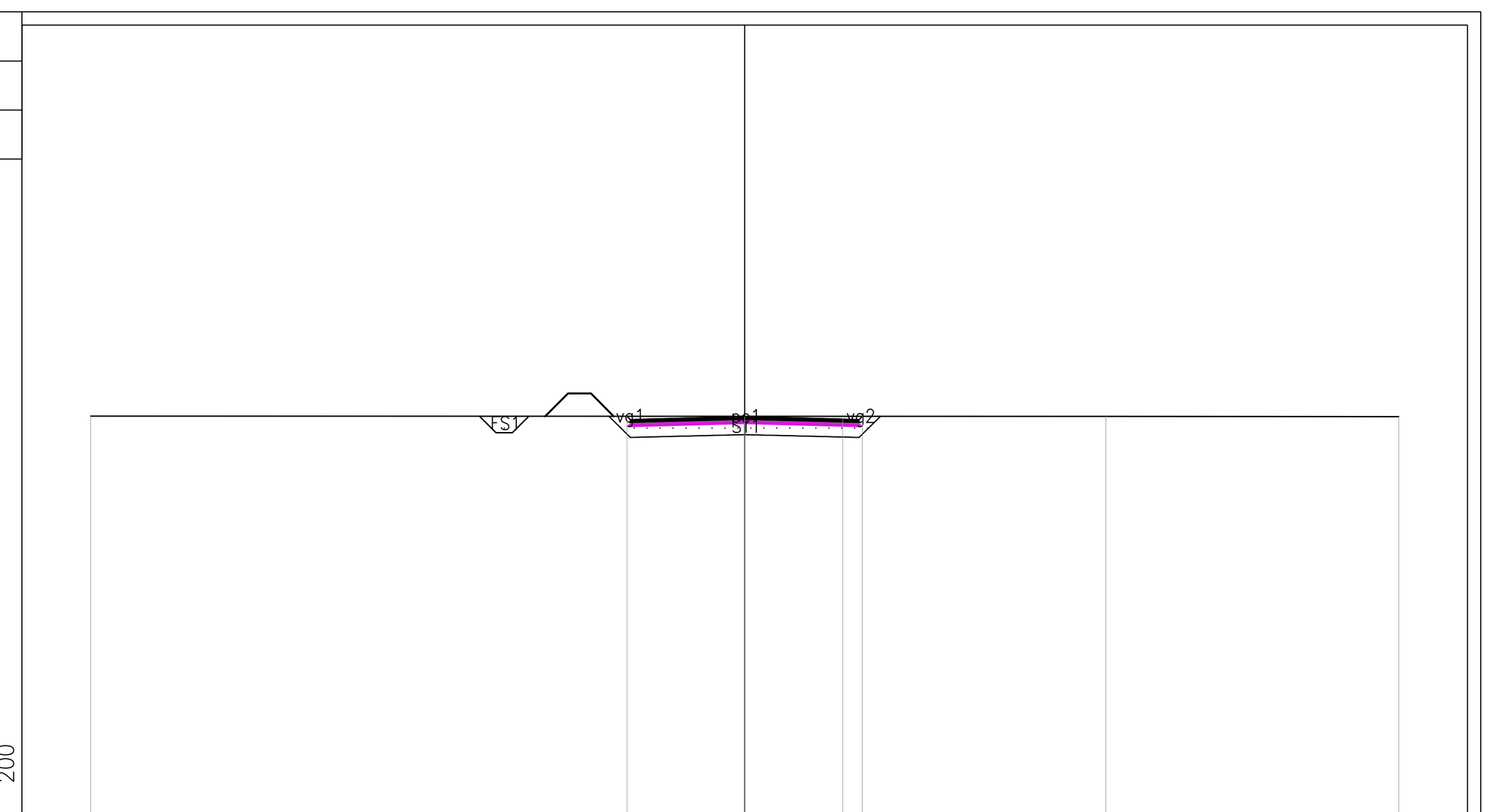

PROGRESSIVE TERRENO	-20.00	11.04	20.00	
PARZIALI TERRENO	31.04	8.96		
QUOTE TERRENO	168.23	168.22	168.22	
PROGRESSIVE PROGETTO	-3.60	0.00	3.00	3.60
PARZIALI PROGETTO	3.60	3.00	0.60	
QUOTE PROGETTO	168.23	168.22	168.14	168.22

anas GRUPPO FS ITALIANE

Direzione Progettazione e Realizzazione Lavori

ITINERARIO INTERNAZIONALE E78
S.G.C. GROSSETO - FANO
ADEGUAMENTO A 4 CORSIE
NEL TRATTO GROSSETO - SIENA (S.S. 223 "DI PAGANICO")
DAL KM 41+600 AL KM 53+400 - LOTTO 9

PROGETTO ESECUTIVO — COD. FI15

PROGETTAZIONE: ATI SINTAGMA - GDG - ICARIA

IL RESPONSABILE DELL'INTEGRAZIONE DELLE PRESTAZIONI SPECIALISTICHE:
Dott. Ing. Nando Granieri
Ordine degli Ingegneri della Prov. di Perugia n° A351

IL PROGETTISTA:
Dott. Ing. Vladimiro Rotisciani
Ordine degli Ingegneri della Prov. di Terni n° A376

IL GEOLOGO:
Dott. Geol. Giorgio Cerquiglini
Ordine dei Geologi della Regione Umbria n°108

Il R.U.P.
Dott. Ing.
Raffaele Franco Carso

IL COORDINATORE PER LA SICUREZZA IN FASE DI PROGETTAZIONE:
Dott. Ing. Filippo Pambianco
Ordine degli Ingegneri della Prov. di Perugia n° A1373

IL GRUPPO DI PROGETTAZIONE:
MANDATARIA: Sintagma
MANDANTI: GEOTECHNICAL DESIGN GROUP, ICARIA società di ingegneria

Dott.Ing. N.Granieri; Dott.Arch. N.Kamenicky; Dott.Ing. V.Truffini; Dott.Arch. A.Bracchini; Dott.Ing. F.Durastanti; Dott.Ing. E.Bartolocci; Dott.Geol. G.Cerquiglini; Geom. S.Scopetta; Dott.Ing. L.Sbrenna; Dott.Ing. E.Sellari; Dott.Ing. L.Dinelli; Dott.Ing. L.Nani; Dott.Ing. F.Pambianco; Dott. Agr. F.Berti Nulli
Dott. Ing. D.Carlaccini; Dott. Ing. S.Sacconi; Dott. Ing. G.Cordua; Dott. Ing. V.De Gori; Dott. Ing. C.Consorti; Dott. Ing. F.Dominici
Dott. Ing. V.Rotisciani; Dott. Ing. F.Macchioni; Geom. C.Vischini; Dott. Ing. V.Piunno; Dott. Ing. G.Pulli; Geom. C.Sugaroni

PROTOCOLLO | DATA

PROGETTO STRADALE
VIABILITA' PODERALI
Sezioni trasversali - Viabilità poderale F2 - Tav. 1/4

CODICE PROGETTO (PROGETTO / LIV. PROG. / N. PROG.)	NOME FILE / CODICE ELAB.	REVISIONE	SCALA:
LOFI15 E 1901	S00–PS18–TRA–SZ12 / S00PS18TRASZ12	A	1:200

REV.	DESCRIZIONE	DATA	REDATTO	VERIFICATO	APPROVATO
A	Integrazione documentale (IDVIP 5406)	Gen 2021	F. Macchioni	F. Macchioni	N.Granieri