SEZIONI PISTA F2 (13-24)

SCALA 1:200

PROFILO PISTA F-2 — SEZIONE 13 — PROGRESSIVA 240.00

Fosso FS1	0.50 m²
Sterro ST1	4.67 m²
Usura pc1	7.00 m
Vegetale vg1	0.14 m
vg2	0.14 m
Totale:	0.28 m

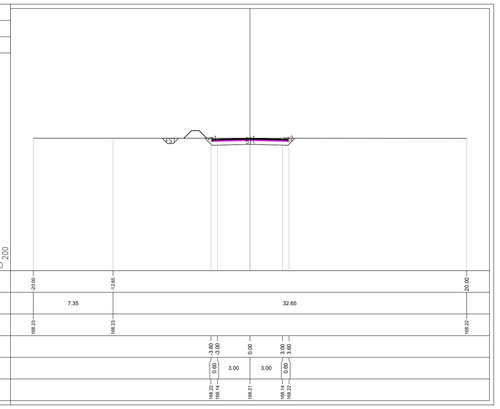

PROFILO PISTA F-2 — SEZIONE 14 — PROGRESSIVA 260.00

Fosso FS1	0.51 m²
Sterro ST1	4.62 m²
Usura pc1	7.00 m
Vegetale vg1	0.14 m
vg2	0.14 m
Totale:	0.28 m

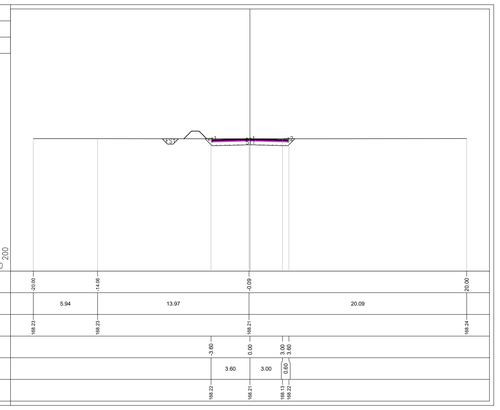

PROFILO PISTA F-2 — SEZIONE 15 — PROGRESSIVA 280.00

Fosso FS1	0.51 m²
Sterro ST1	4.75 m²
Usura pc1	7.00 m
Vegetale vg1	0.15 m
vg2	0.16 m
Totale:	0.31 m

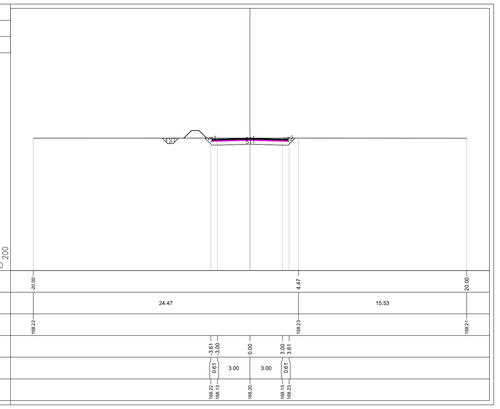

PROFILO PISTA F-2 — SEZIONE 16 — PROGRESSIVA 300.00

Fosso FS1	0.51 m²
Sterro ST1	4.69 m²
Usura pc1	7.00 m
Vegetale vg1	0.16 m
vg2	0.13 m
Totale:	0.29 m

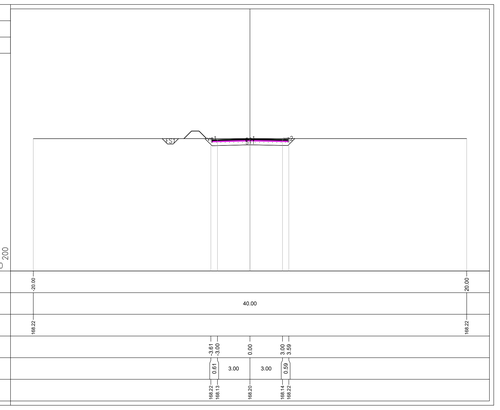

PROFILO PISTA F-2 — SEZIONE 17 — PROGRESSIVA 320.00

Fosso FS1	0.49 m²
Sterro ST1	4.37 m²
Usura pc1	7.00 m
Vegetale vg1	0.14 m
vg2	0.04 m
Totale:	0.18 m

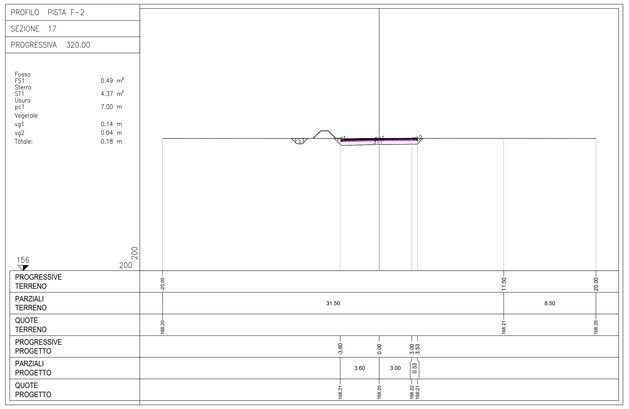

PROFILO PISTA F-2 — SEZIONE 18 — PROGRESSIVA 340.00

Fosso FS1	0.48 m²
Sterro ST1	4.21 m²
Usura pc1	7.00 m
Vegetale vg1	0.20 m
vg2	0.22 m
Totale:	0.42 m

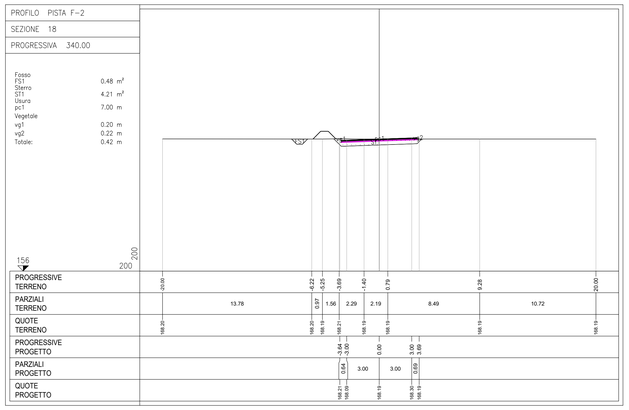

PROFILO PISTA F-2 — SEZIONE 19 — PROGRESSIVA 360.00

Rilevato RL1	6.49 m²
Usura pc1	7.00 m
Vegetale vg1	2.55 m
vg2	2.31 m
Totale:	4.86 m

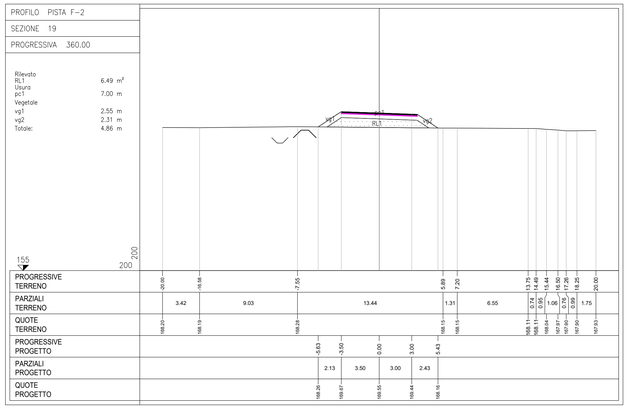

PROFILO PISTA F-2 — SEZIONE 20 — PROGRESSIVA 380.00

Fosso FS1	0.48 m²
Sterro ST1	7.37 m²
Usura pc1	7.00 m
Vegetale vg1	0.66 m
vg2	0.42 m
Totale:	1.08 m



PROFILO PISTA F-2 — SEZIONE 21 — PROGRESSIVA 400.00

Fosso FS1	0.52 m²
Sterro ST1	3.56 m²
Usura pc1	7.00 m
Vegetale vg1	0.03 m
vg2	0.27 m
Totale:	0.30 m

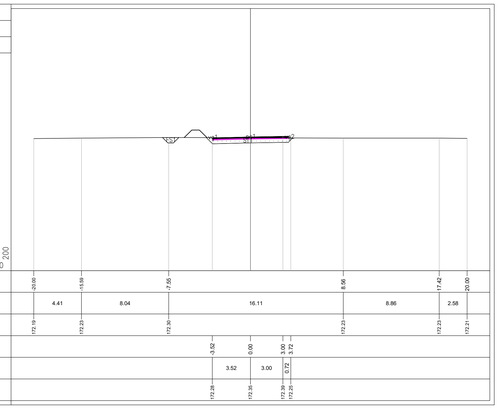

PROFILO PISTA F-2 — SEZIONE 22 — PROGRESSIVA 420.00

Fosso FS1	0.53 m²
Sterro ST1	3.33 m²
Usura pc1	7.00 m
Vegetale vg1	0.10 m
vg2	0.17 m
Totale:	0.27 m

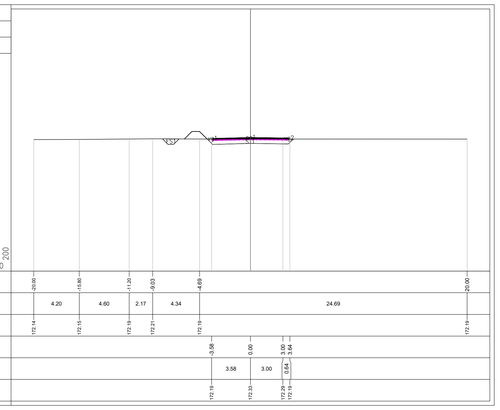

PROFILO PISTA F-2 — SEZIONE 23 — PROGRESSIVA 440.00

Fosso FS1	0.50 m²
Sterro ST1	3.35 m²
Usura pc1	7.00 m
Vegetale vg1	0.12 m
vg2	0.12 m
Totale:	0.24 m

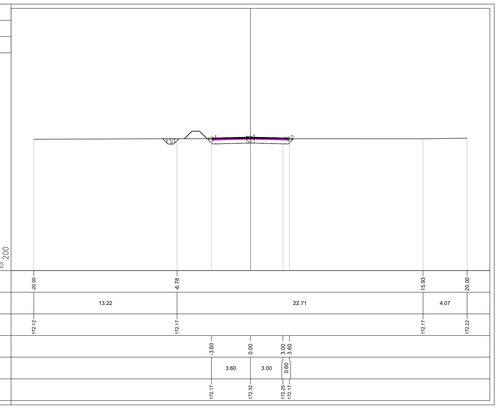

PROFILO PISTA F-2 — SEZIONE 24 — PROGRESSIVA 460.00

Fosso FS1	0.47 m²
Sterro ST1	3.28 m²
Usura pc1	7.00 m
Vegetale vg1	0.13 m
vg2	0.12 m
Totale:	0.25 m

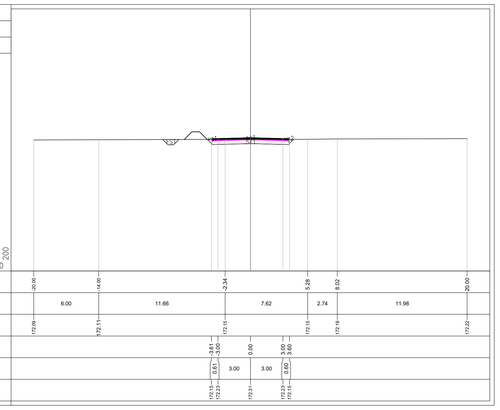

anas
GRUPPO FS ITALIANE

Direzione Progettazione e Realizzazione Lavori

ITINERARIO INTERNAZIONALE E78
S.G.C. GROSSETO - FANO

ADEGUAMENTO A 4 CORSIE
NEL TRATTO GROSSETO - SIENA (S.S. 223 "DI PAGANICO")
DAL KM 41+600 AL KM 53+400 - LOTTO 9

PROGETTO ESECUTIVO — COD. FI15

PROGETTAZIONE: ATI SINTAGMA - GDG - ICARIA

IL RESPONSABILE DELL'INTEGRAZIONE DELLE PRESTAZIONI SPECIALISTICHE:
Dott. Ing. Nando Granieri
Ordine degli Ingegneri della Prov. di Perugia n° A351

IL PROGETTISTA:
Dott. Ing. Vladimiro Rotisciani
Ordine degli Ingegneri della Prov. di Terni n° A376

IL GEOLOGO:
Dott. Geol. Giorgio Cerquiglini
Ordine dei Geologi della Regione Umbria n°108

Il R.U.P.:
Dott. Ing.
Raffaele Franco Carso

IL COORDINATORE PER LA SICUREZZA IN FASE DI PROGETTAZIONE:
Dott. Ing. Filippo Pambianco
Ordine degli Ingegneri della Prov. di Perugia n° A3373

IL GRUPPO DI PROGETTAZIONE:
MANDATARIA: Sintagma
MANDANTI: GEOTECHNICAL DESIGN GROUP; ICARIA società di ingegneria

Dott. Ing. N.Granieri; Dott.Arch. N.Kamenicky; Dott. Ing. V.Truffini; Dott.Arch. A.Bracchini; Dott. Ing. F.Durastanti; Dott. Ing. E.Carpentieri; Dott.Geol. G.Cerquiglini; Geom. S.Scopetta; Dott. Ing. L.Sbrenna; Dott. Ing. E.Sellari; Dott. Ing. L.Mezzetti; Dott. Ing. L.Nani; Dott. Ing. F.Pambianco; Dott. Agr. F.Berti Nulli
Dott. Ing. D.Carlaccini; Dott. Ing. S.Sacconi; Dott. Ing. G.Cordua; Dott. Ing. V.De Gori; Dott. Ing. C.Consorti; Dott. Ing. F.Dominici
Dott. Ing. V.Rotisciani; Dott. Ing. F.Macchioni; Geom. C.Vischini; Dott. Ing. V.Pruno; Dott. Ing. G.Pulli; Geom. C.Sugaroni

PREFETTURA DELLA PROVINCIA DI PERUGIA — Dottore Ingegnere NANDO GRANIERI — Settore Ingegneria Civile e Ambientale — Settore Industriale e dell'Informazione

ORDINE degli INGEGNERI — PROFESSIONE Vladimiro ROTISCIANI — Sezione A — N. A376

PROTOCOLLO | DATA

PROGETTO STRADALE
VIABILITA' PODERALI
Sezioni trasversali - Viabilità poderale F2 - Tav. 2/4

CODICE PROGETTO (PROGETTO / LIV. PROG. / N. PROG.)	NOME FILE S00-PS18-TRA-SZ13	REVISIONE	SCALA:
LOFI15 E 1901	CODICE ELAB. S00PS18TRASZ13	A	1:200

REV.	DESCRIZIONE	DATA	REDATTO	VERIFICATO	APPROVATO
A	Integrazione documentale (IDVIP 5406)	Gen 2021	F. Macchioni	F. Macchioni	N.Granieri