SEZIONI PISTA F2 (25-36)

SCALA 1:200

PROFILO PISTA F–2 — SEZIONE 25 — PROGRESSIVA 480.00

Fosso	FS1	0.50 m²
Sterro	ST1	3.51 m²
Usura	pc1	7.00 m
Vegetale	vg1	0.06 m
	vg2	0.06 m
	Totale:	0.12 m

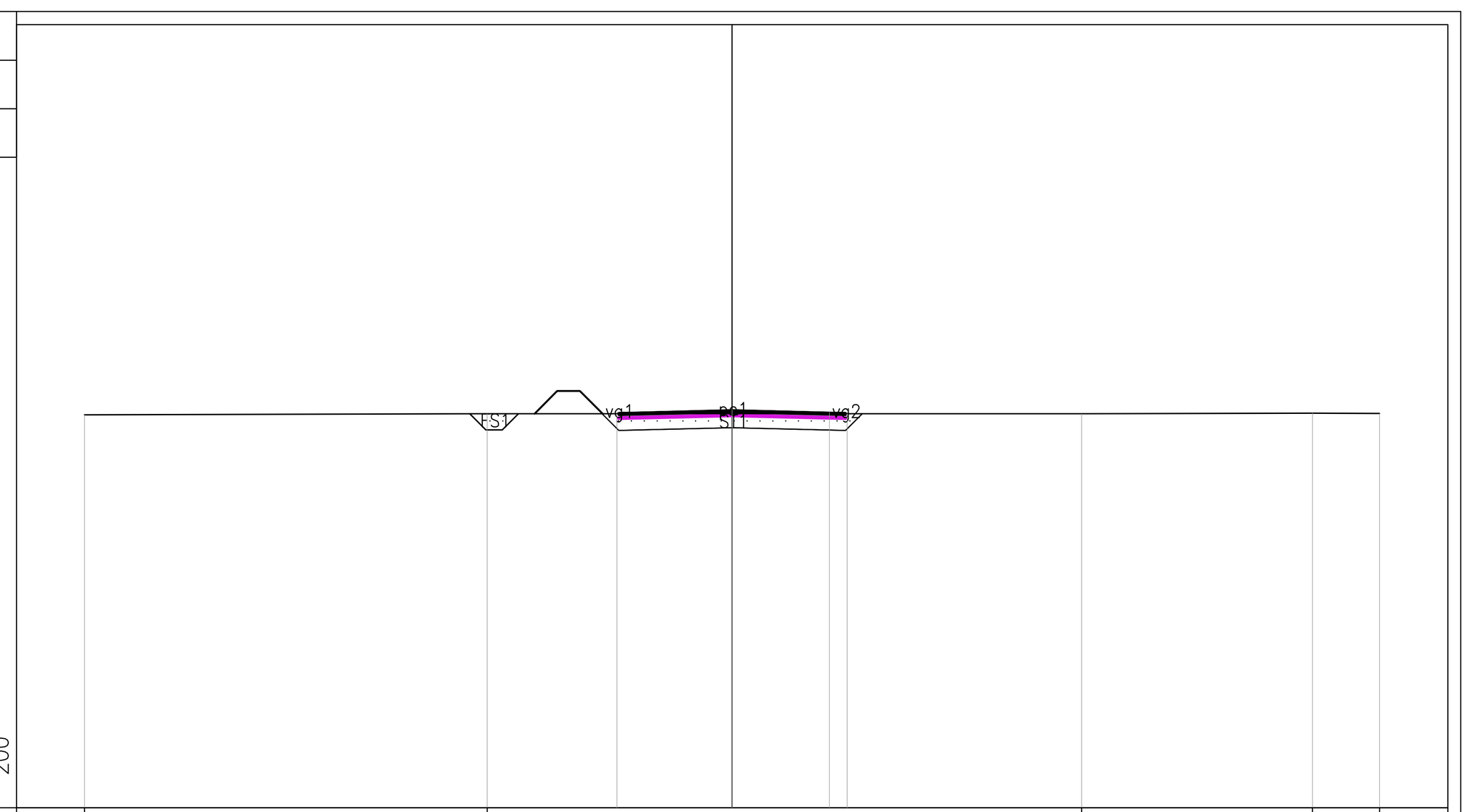

160 / 200

PROGRESSIVE TERRENO	-20.00 · -7.56 · 10.80 · 17.92 · 20.00
PARZIALI TERRENO	12.44 · 18.36 · 7.12 · 2.08
QUOTE TERRENO	172.14 · 172.17 · 172.17 · 172.19 · 172.18
PROGRESSIVE PROGETTO	-3.55 · 0.00 · 3.00 · 3.55
PARZIALI PROGETTO	3.55 · 3.00 · 0.55
QUOTE PROGETTO	172.17 · 172.30 · 172.22 · 172.17

PROFILO PISTA F–2 — SEZIONE 26 — PROGRESSIVA 500.00

Fosso	FS1	0.50 m²
Sterro	ST1	3.73 m²
Usura	pc1	7.00 m
Vegetale	vg1	0.03 m
	vg2	0.03 m
	Totale:	0.06 m

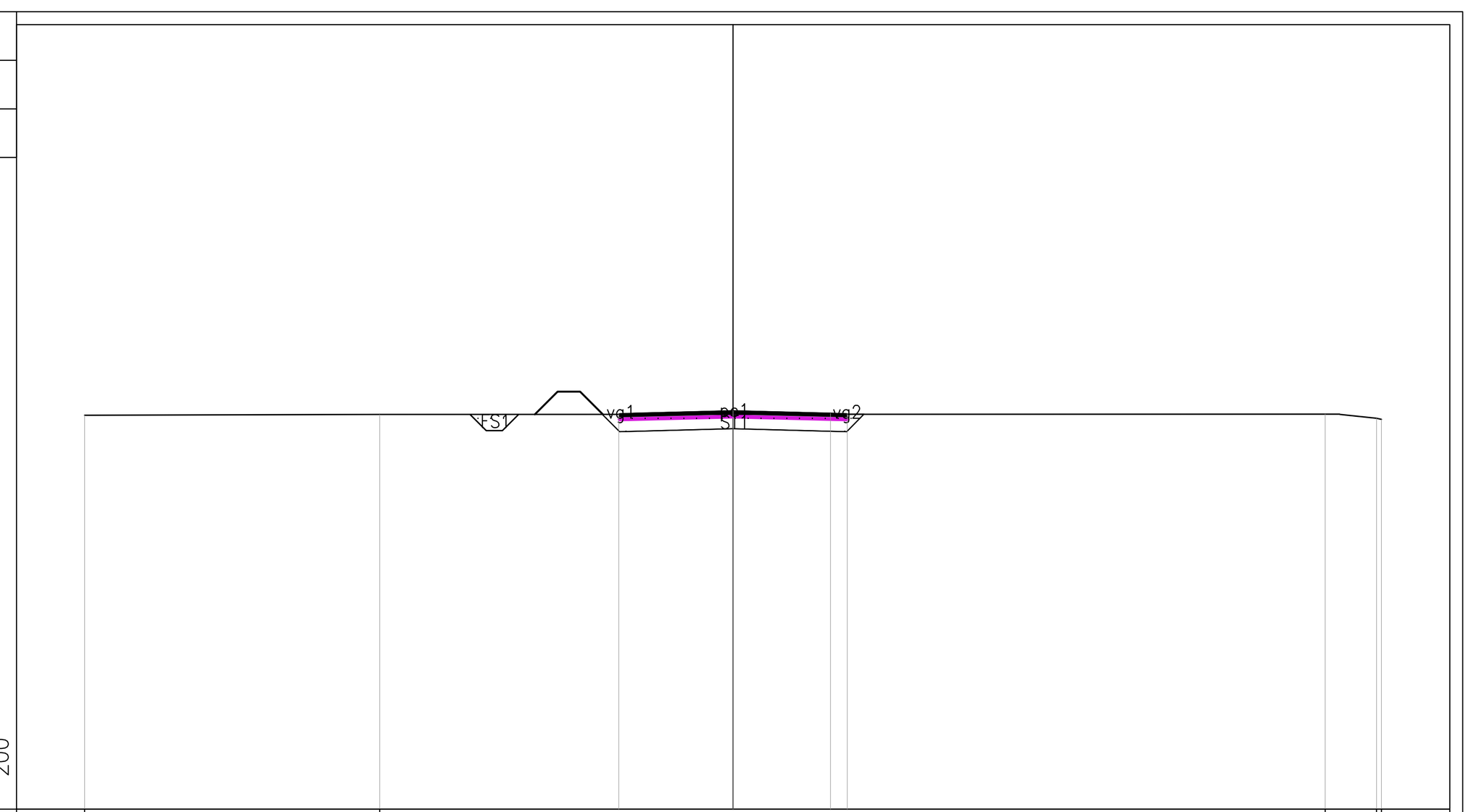

160 / 200

PROGRESSIVE TERRENO	-20.00 · -10.89 · 18.26 · 19.84 · 20.00
PARZIALI TERRENO	9.11 · 29.15 · 1.58 · 0.16
QUOTE TERRENO	172.15 · 172.18 · 172.18 · 172.06 · 172.02
PROGRESSIVE PROGETTO	-3.52 · 0.00 · 3.00 · 3.52
PARZIALI PROGETTO	3.52 · 3.00 · 0.52
QUOTE PROGETTO	172.18 · 172.28 · 172.21 · 172.18

PROFILO PISTA F–2 — SEZIONE 27 — PROGRESSIVA 520.00

Fosso	FS1	0.49 m²
Sterro	ST1	3.68 m²
Usura	pc1	7.00 m
Vegetale	vg1	0.04 m
	vg2	0.02 m
	Totale:	0.06 m

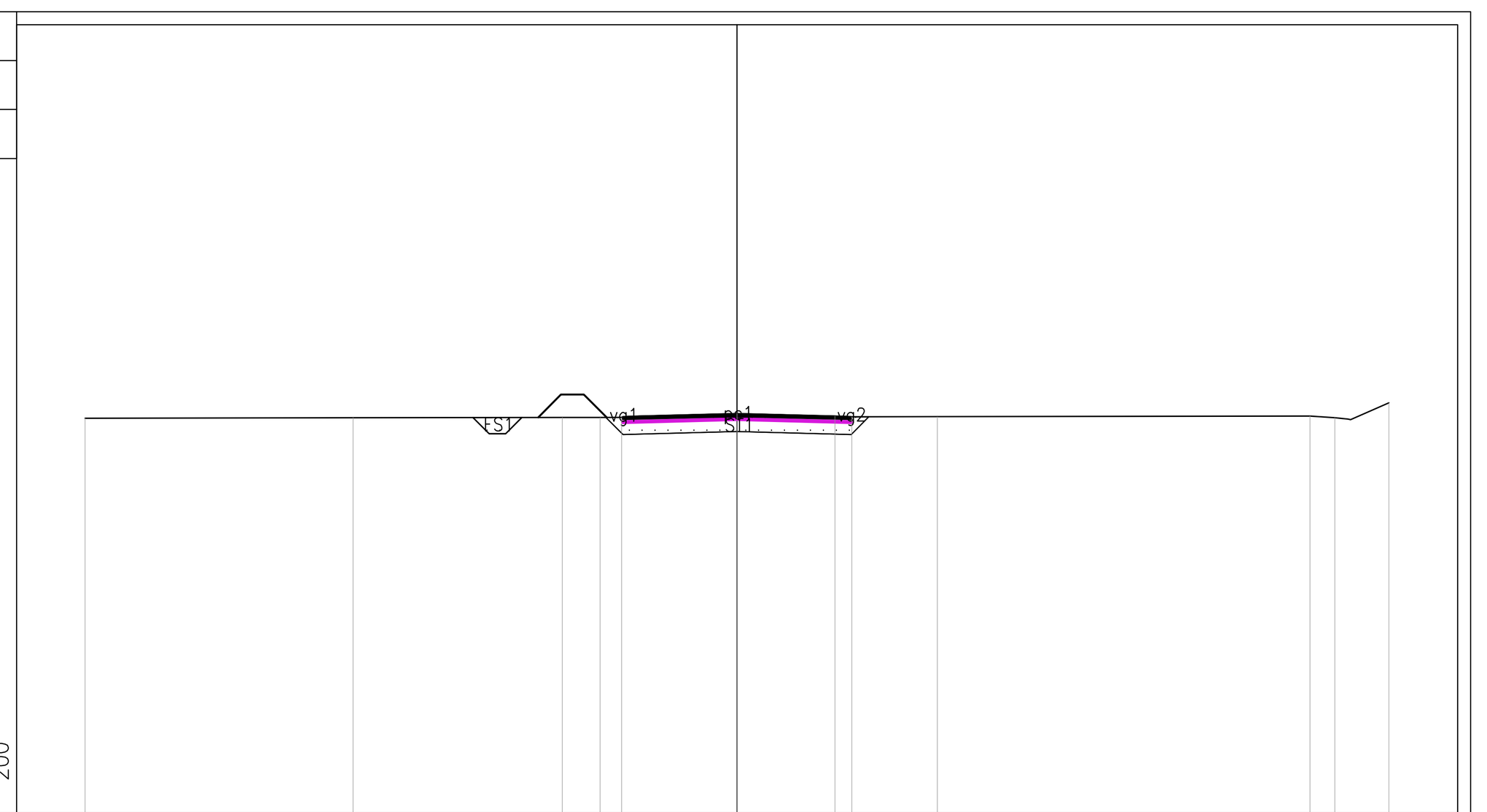

160 / 200

PROGRESSIVE TERRENO	-20.00 · -11.78 · -5.36 · -4.20 · 6.14 · 17.58 · 18.33 · 20.00
PARZIALI TERRENO	8.22 · 6.42 · 1.16 · 10.34 · 11.44 · 0.75 · 1.67
QUOTE TERRENO	172.13 · 172.14 · 172.15 · 172.15 · 172.18 · 172.20 · 172.15 · 172.60
PROGRESSIVE PROGETTO	-3.54 · 0.00 · 3.00 · 3.52
PARZIALI PROGETTO	3.54 · 3.00 · 0.52
QUOTE PROGETTO	172.16 · 172.27 · 172.20 · 172.17

PROFILO PISTA F–2 — SEZIONE 28 — PROGRESSIVA 540.00

Fosso	FS1	0.50 m²
Sterro	ST1	3.64 m²
Usura	pc1	7.00 m
Vegetale	vg1	0.10 m
	vg2	0.02 m
	Totale:	0.12 m

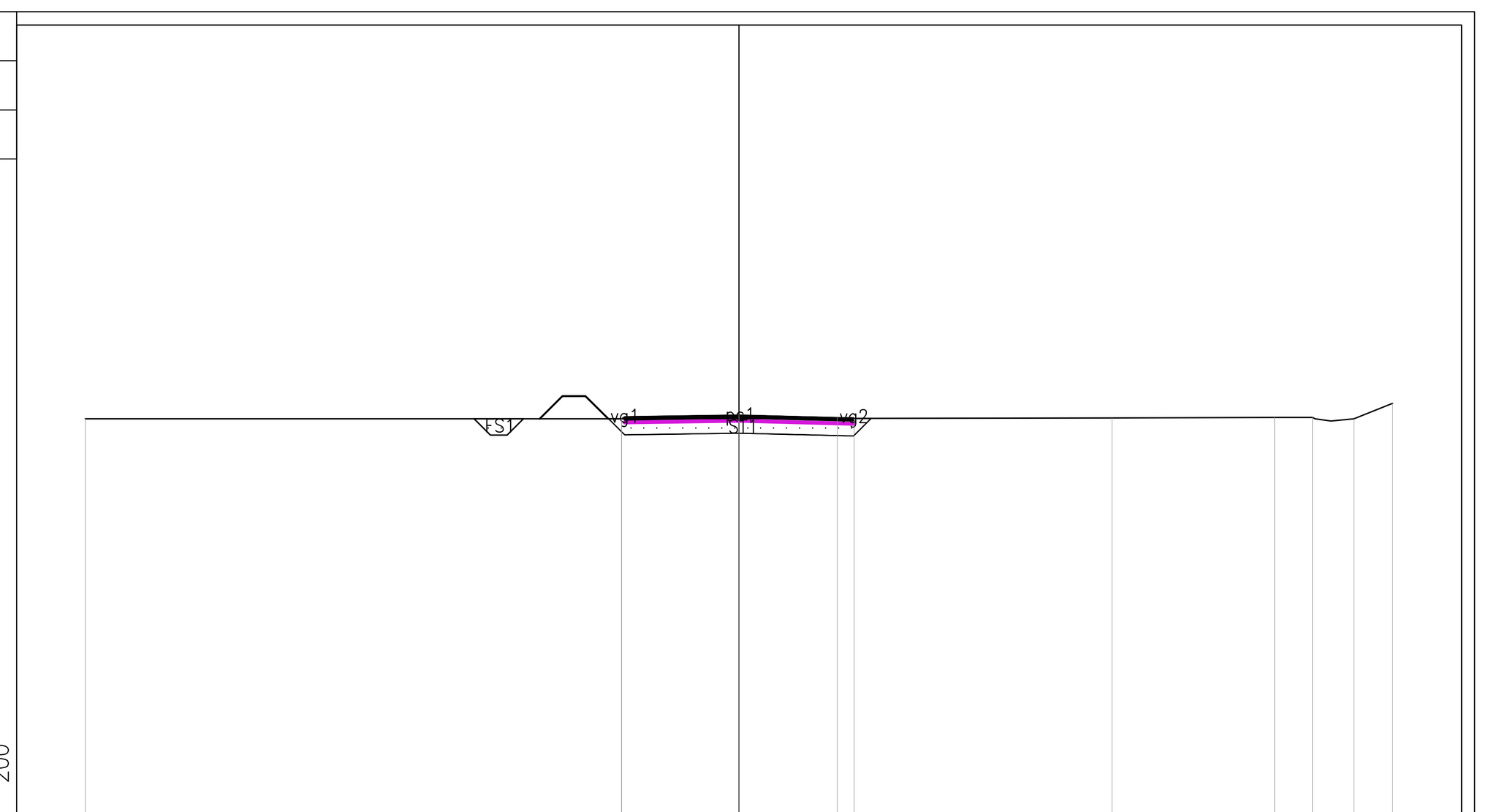

160 / 200

PROGRESSIVE TERRENO	-20.00 · -3.59 · 11.41 · 16.38 · 17.54 · 18.81 · 20.00
PARZIALI TERRENO	16.41 · 15.00 · 4.97 · 1.16 · 1.27 · 1.19
QUOTE TERRENO	172.15 · 172.15 · 172.17 · 172.19 · 172.19 · 172.15 · 172.62
PROGRESSIVE PROGETTO	-3.59 · 0.00 · 3.00 · 3.52
PARZIALI PROGETTO	3.59 · 3.00 · 0.52
QUOTE PROGETTO	172.15 · 172.26 · 172.18 · 172.16

PROFILO PISTA F–2 — SEZIONE 29 — PROGRESSIVA 560.00

Fosso	FS1	0.51 m²
Sterro	ST1	3.48 m²
Usura	pc1	7.00 m
Vegetale	vg1	0.27 m
	vg2	0.00 m
	Totale:	0.27 m

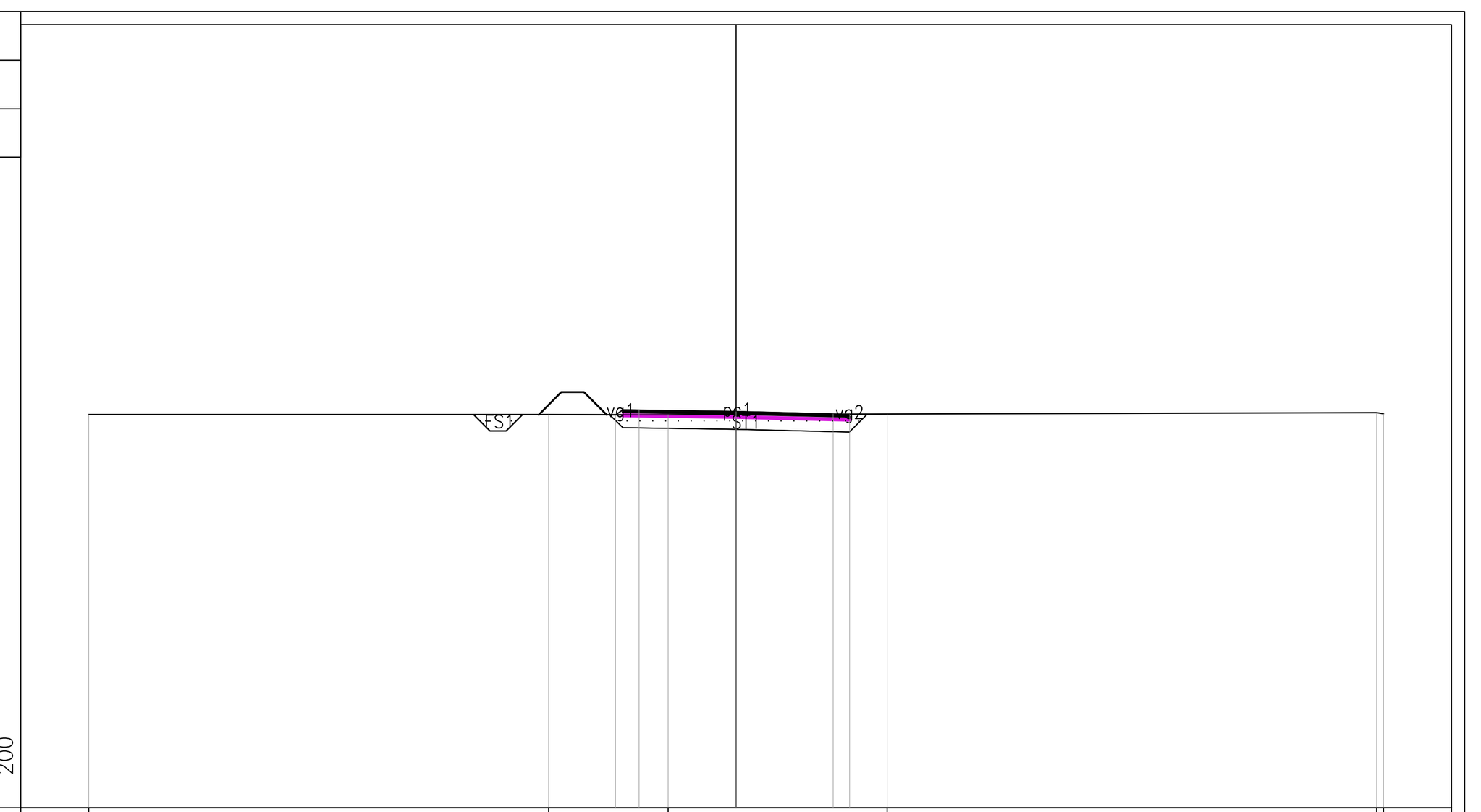

160 / 200

PROGRESSIVE TERRENO	-20.00 · -5.79 · -2.10 · 4.66 · 19.78 · 20.00
PARZIALI TERRENO	14.21 · 3.69 · 6.76 · 15.12 · 0.22
QUOTE TERRENO	172.15 · 172.14 · 172.14 · 172.16 · 172.21 · 172.18
PROGRESSIVE PROGETTO	-3.73 · -3.00 · 0.00 · 3.00 · 3.50
PARZIALI PROGETTO	0.73 · 3.00 · 3.00 · 0.50
QUOTE PROGETTO	172.14 · 172.29 · 172.24 · 172.17 · 172.16

PROFILO PISTA F–2 — SEZIONE 30 — PROGRESSIVA 580.00

Fosso	FS1	0.50 m²
Sterro	ST1	3.50 m²
Usura	pc1	7.00 m
Vegetale	vg1	0.31 m
	vg2	0.01 m
	Totale:	0.32 m

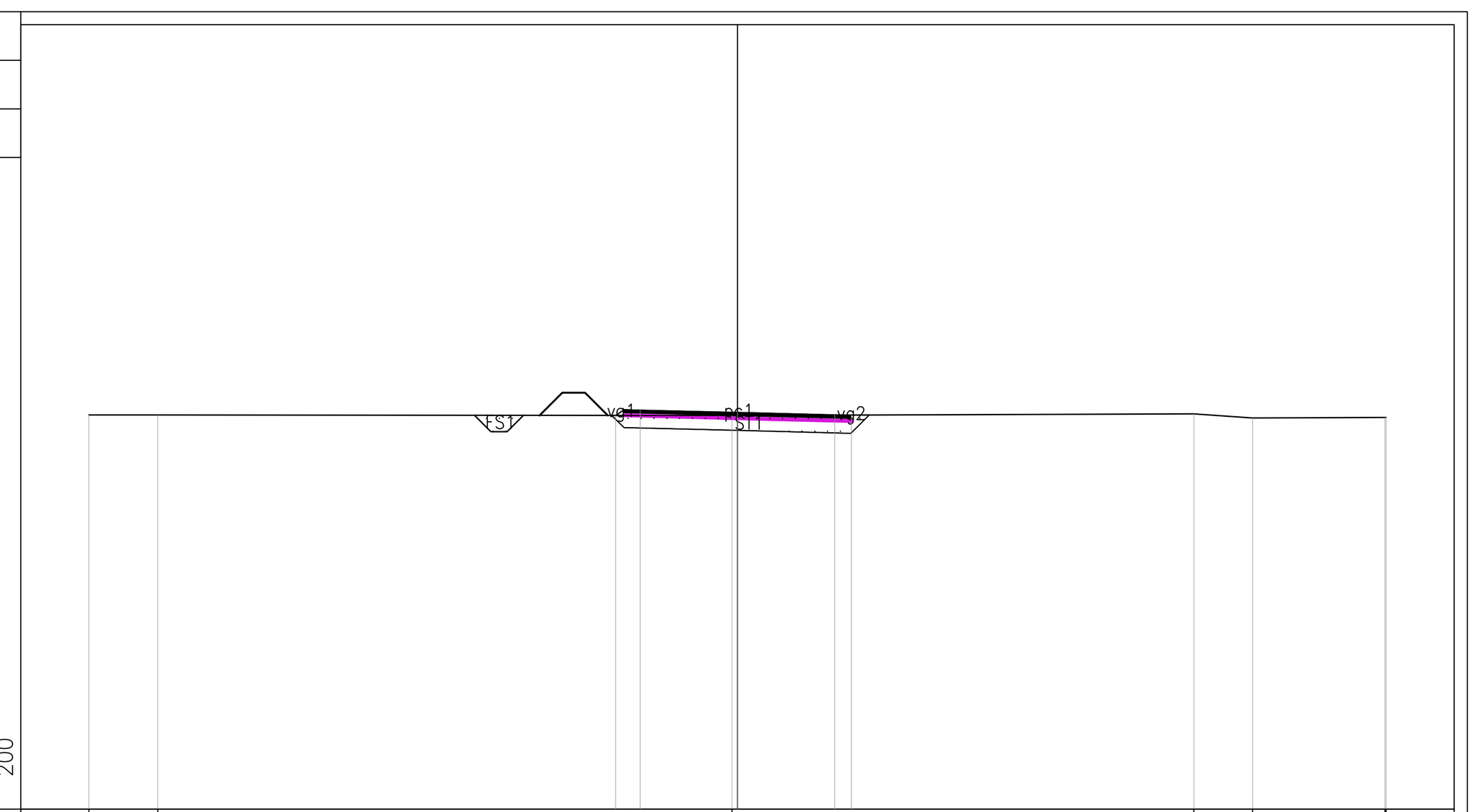

160 / 200

PROGRESSIVE TERRENO	-20.00 · -17.87 · -0.17 · 14.07 · 15.89 · 19.96 · 20.00
PARZIALI TERRENO	2.13 · 17.70 · 14.24 · 1.82 · 4.07 · 0.04
QUOTE TERRENO	172.16 · 172.16 · 172.14 · 172.19 · 172.06 · 172.08 · 172.08
PROGRESSIVE PROGETTO	-3.76 · -3.00 · 0.00 · 3.00 · 3.51
PARZIALI PROGETTO	0.76 · 3.00 · 3.00 · 0.51
QUOTE PROGETTO	172.15 · 172.31 · 172.23 · 172.16 · 172.15

PROFILO PISTA F–2 — SEZIONE 31 — PROGRESSIVA 600.00

Fosso	FS1	0.50 m²
Sterro	ST1	3.56 m²
Usura	pc1	7.00 m
Vegetale	vg1	0.29 m
	vg2	0.03 m
	Totale:	0.32 m

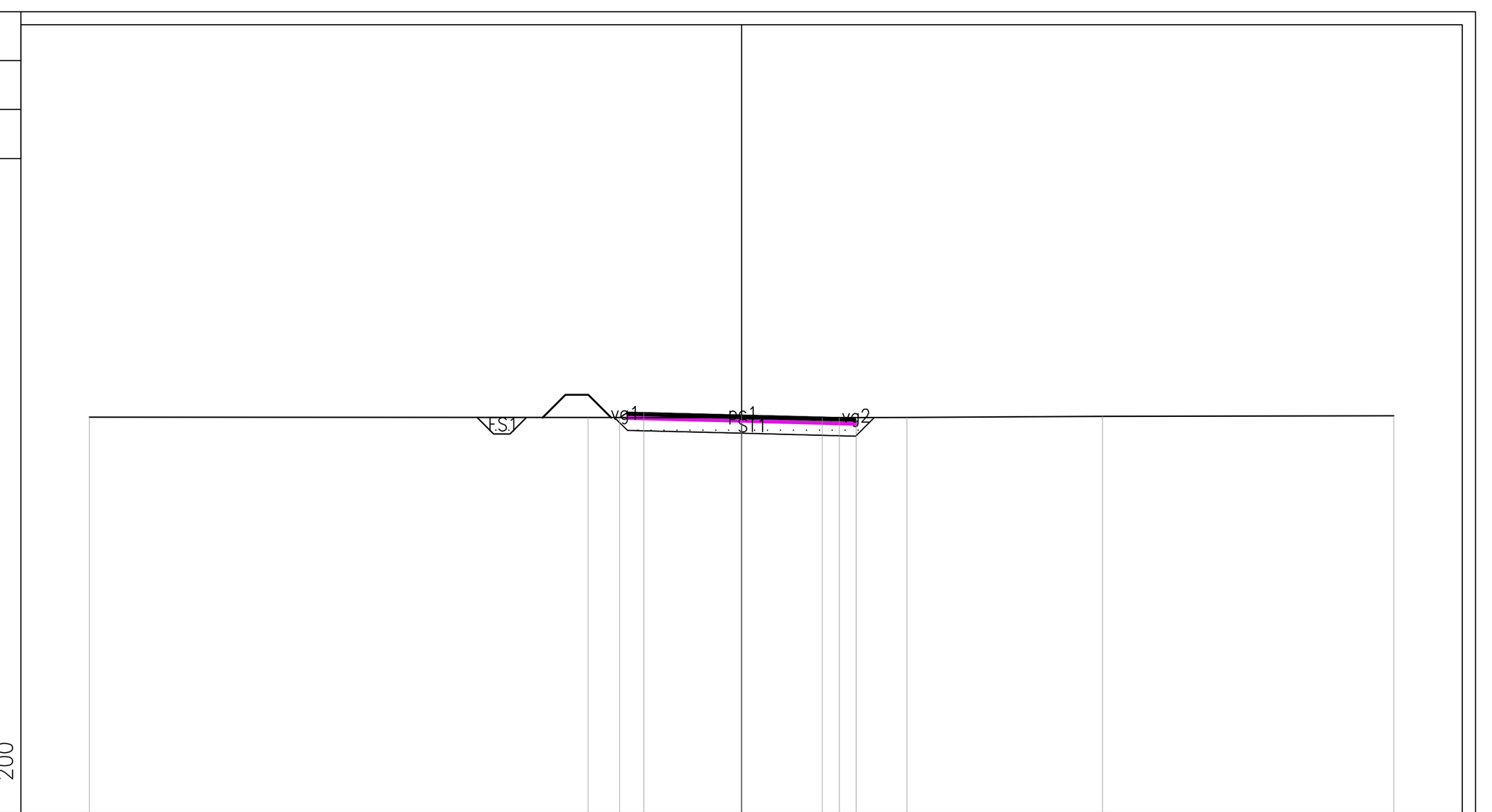

160 / 200

PROGRESSIVE TERRENO	-20.00 · -4.71 · 2.47 · 5.07 · 11.06 · 20.00
PARZIALI TERRENO	15.29 · 7.18 · 2.60 · 5.99 · 8.94
QUOTE TERRENO	172.17 · 172.15 · 172.14 · 172.15 · 172.19 · 172.21
PROGRESSIVE PROGETTO	-3.74 · -3.00 · 0.00 · 3.00 · 3.52
PARZIALI PROGETTO	0.74 · 3.00 · 3.00 · 0.52
QUOTE PROGETTO	172.15 · 172.29 · 172.22 · 172.14 · 172.15

PROFILO PISTA F–2 — SEZIONE 32 — PROGRESSIVA 620.00

Fosso	FS1	0.51 m²
Sterro	ST1	3.87 m²
Usura	pc1	7.00 m
Vegetale	vg1	0.13 m
	vg2	0.04 m
	Totale:	0.17 m

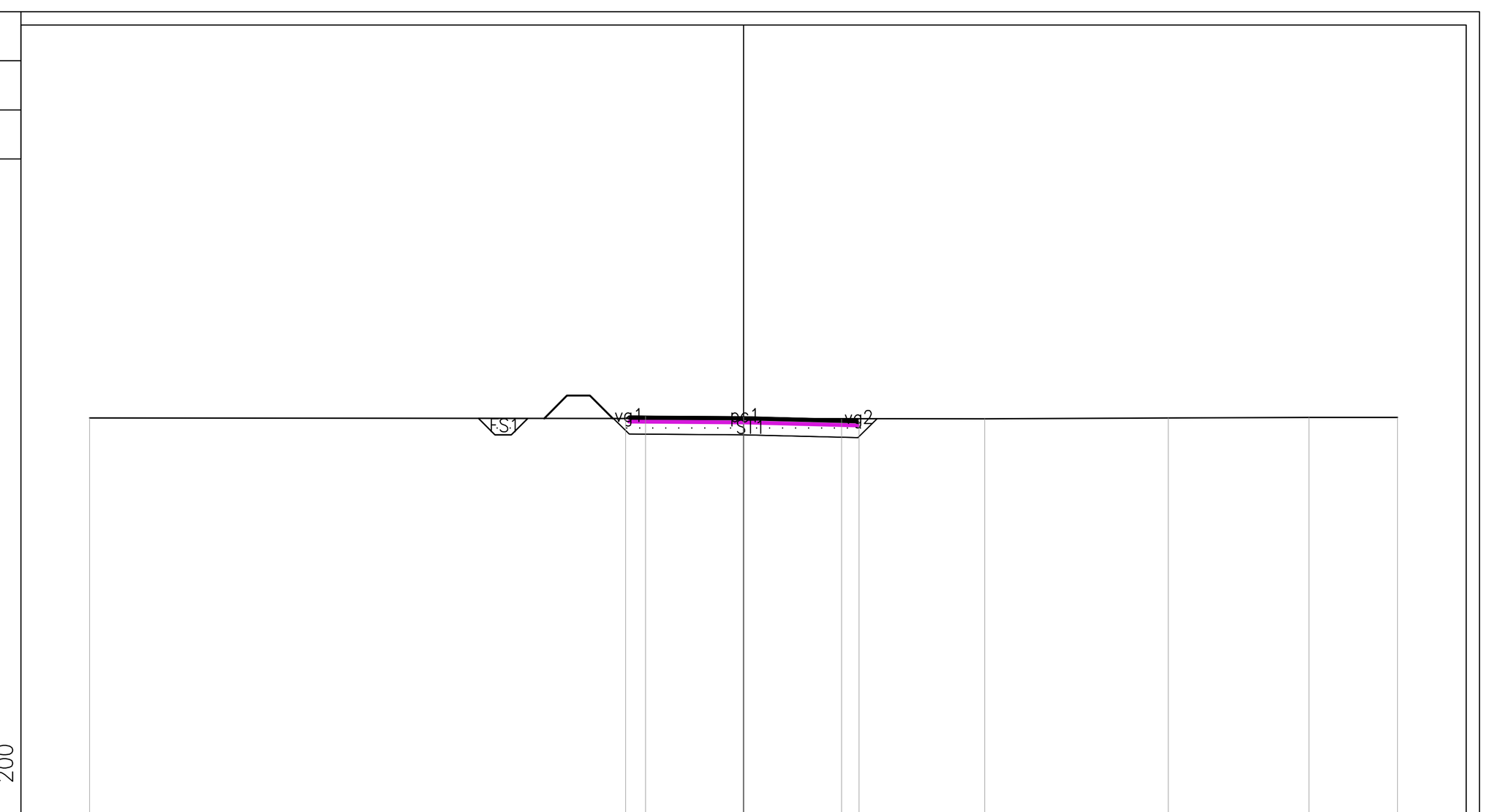

160 / 200

PROGRESSIVE TERRENO	-20.00 · 7.37 · 12.99 · 17.29 · 20.00
PARZIALI TERRENO	27.37 · 5.62 · 4.30 · 2.71
QUOTE TERRENO	172.17 · 172.15 · 172.17 · 172.19 · 172.19
PROGRESSIVE PROGETTO	-3.61 · -3.00 · 0.00 · 3.00 · 3.53
PARZIALI PROGETTO	0.61 · 3.00 · 3.00 · 0.53
QUOTE PROGETTO	172.16 · 172.23 · 172.21 · 172.13 · 172.15

PROFILO PISTA F–2 — SEZIONE 33 — PROGRESSIVA 640.00

Fosso	FS1	0.50 m²
Sterro	ST1	4.18 m²
Usura	pc1	7.00 m
Vegetale	vg1	0.04 m
	vg2	0.06 m
	Totale:	0.10 m

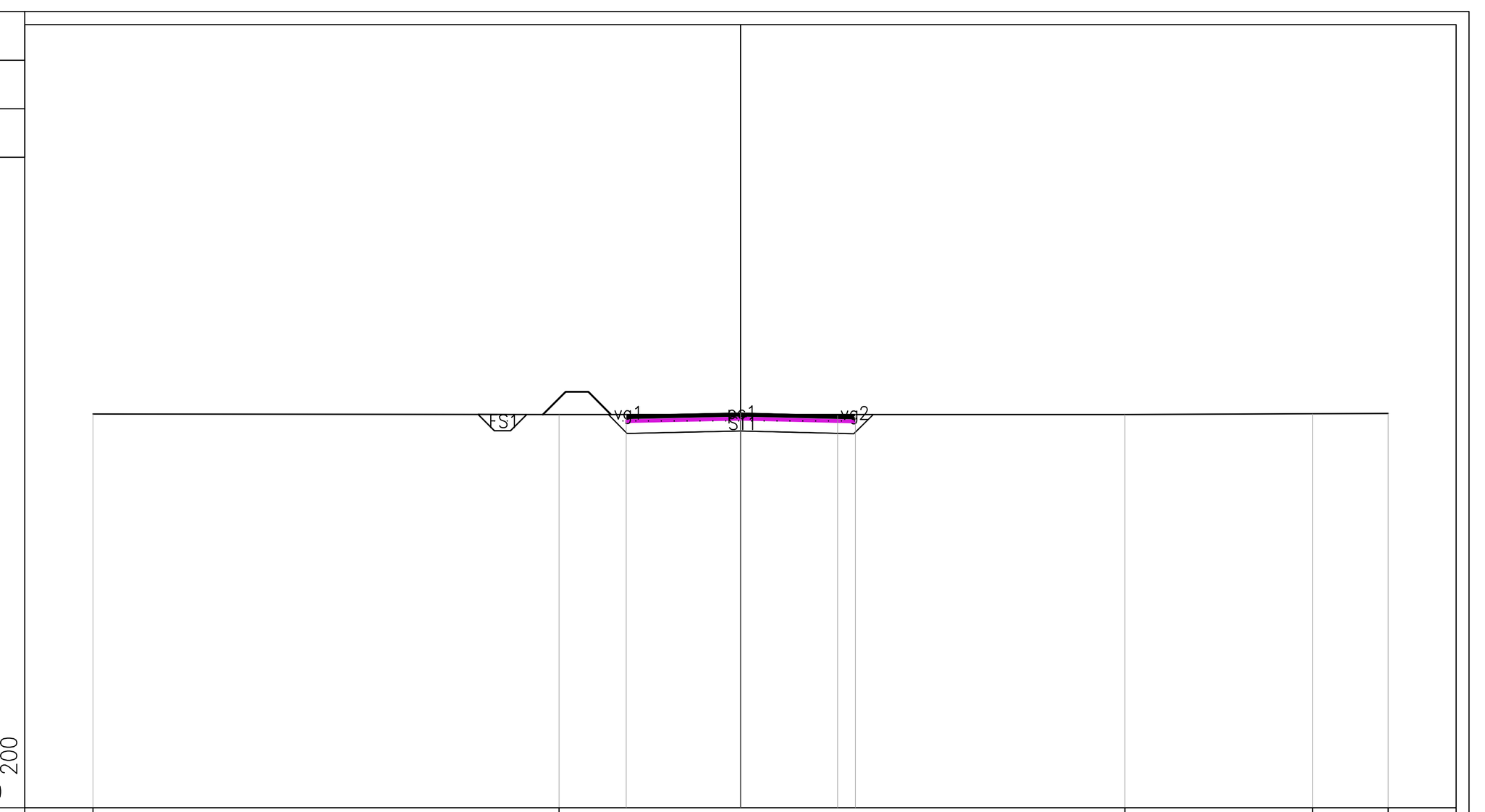

160 / 200

PROGRESSIVE TERRENO	-20.00 · -5.60 · 11.87 · 17.66 · 20.00
PARZIALI TERRENO	14.40 · 17.47 · 5.79 · 2.34
QUOTE TERRENO	172.17 · 172.15 · 172.15 · 172.17 · 172.18
PROGRESSIVE PROGETTO	-3.53 · 0.00 · 3.00 · 3.55
PARZIALI PROGETTO	3.53 · 3.00 · 0.55
QUOTE PROGETTO	172.15 · 172.19 · 172.12 · 172.15

PROFILO PISTA F–2 — SEZIONE 34 — PROGRESSIVA 660.00

Fosso	FS1	0.50 m²
Sterro	ST1	4.31 m²
Usura	pc1	7.00 m
Vegetale	vg1	0.08 m
	vg2	0.08 m
	Totale:	0.16 m

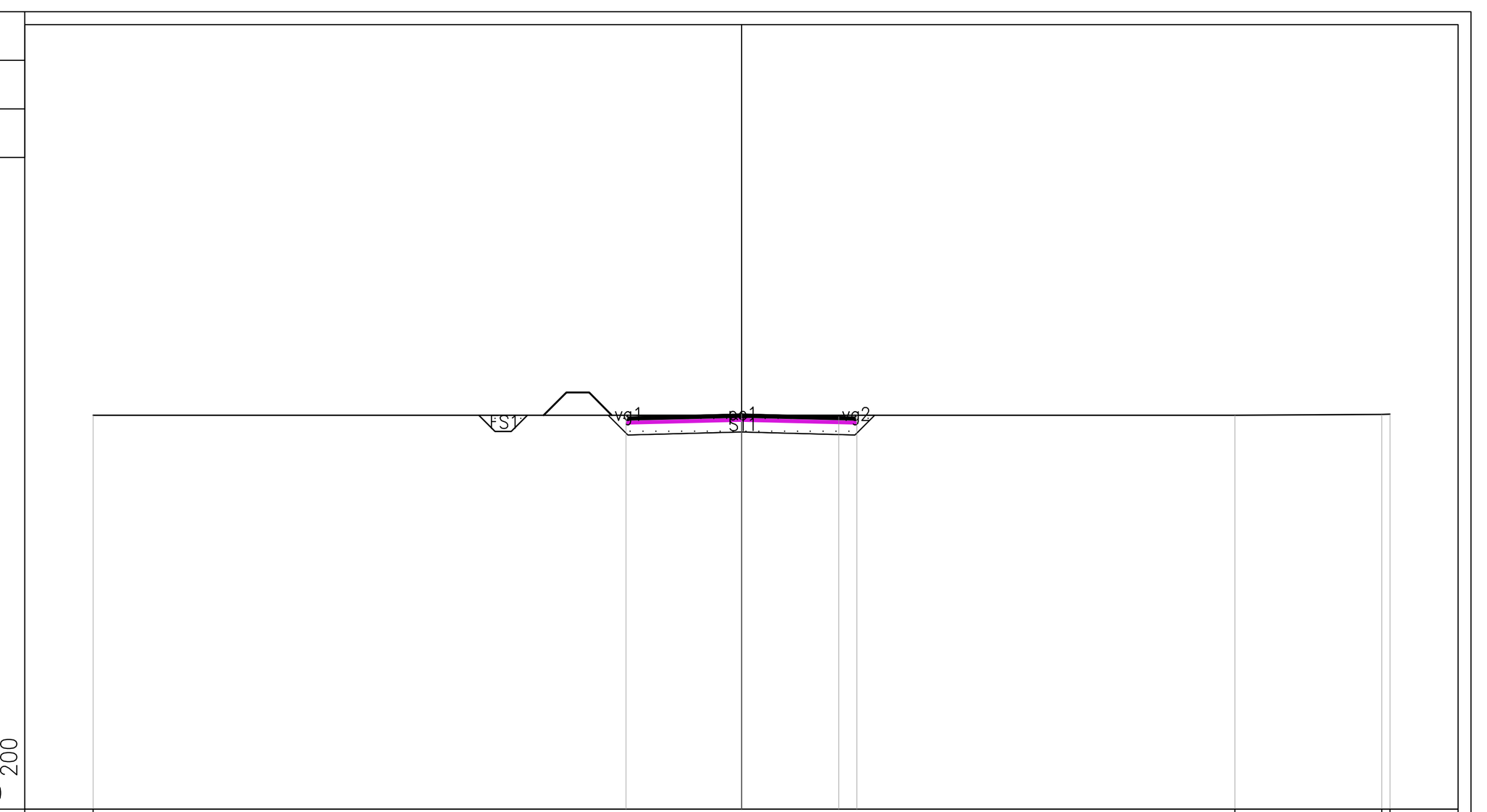

160 / 200

PROGRESSIVE TERRENO	-20.00 · 15.21 · 19.74 · 20.00
PARZIALI TERRENO	35.21 · 4.53 · 0.26
QUOTE TERRENO	172.15 · 172.16 · 172.18 · 172.19
PROGRESSIVE PROGETTO	-3.56 · 0.00 · 3.00 · 3.56
PARZIALI PROGETTO	3.56 · 3.00 · 0.56
QUOTE PROGETTO	172.15 · 172.18 · 172.11 · 172.15

PROFILO PISTA F–2 — SEZIONE 35 — PROGRESSIVA 680.00

Fosso	FS1	0.47 m²
Sterro	ST1	4.50 m²
Usura	pc1	7.00 m
Vegetale	vg1	0.11 m
	vg2	0.11 m
	Totale:	0.22 m

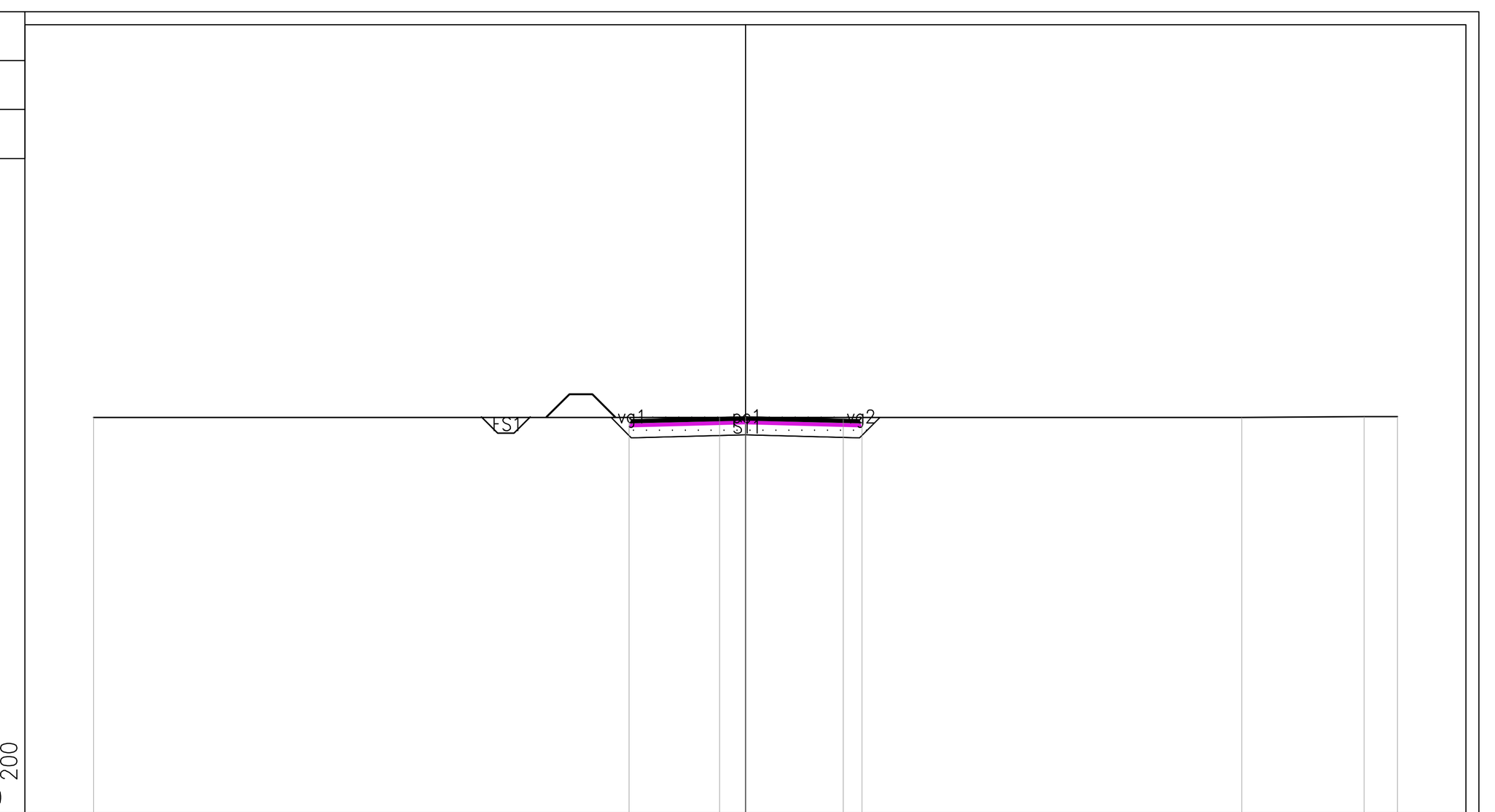

160 / 200

PROGRESSIVE TERRENO	-20.00 · -0.80 · 15.23 · 18.97 · 20.00
PARZIALI TERRENO	19.20 · 16.03 · 3.74 · 1.03
QUOTE TERRENO	172.15 · 172.16 · 172.16 · 172.18 · 172.18
PROGRESSIVE PROGETTO	-3.57 · 0.00 · 3.00 · 3.58
PARZIALI PROGETTO	3.57 · 3.00 · 0.58
QUOTE PROGETTO	172.16 · 172.17 · 172.09 · 172.16

PROFILO PISTA F–2 — SEZIONE 36 — PROGRESSIVA 700.00

Fosso	FS1	0.50 m²
Sterro	ST1	4.65 m²
Usura	pc1	7.00 m
Vegetale	vg1	0.14 m
	vg2	0.14 m
	Totale:	0.28 m

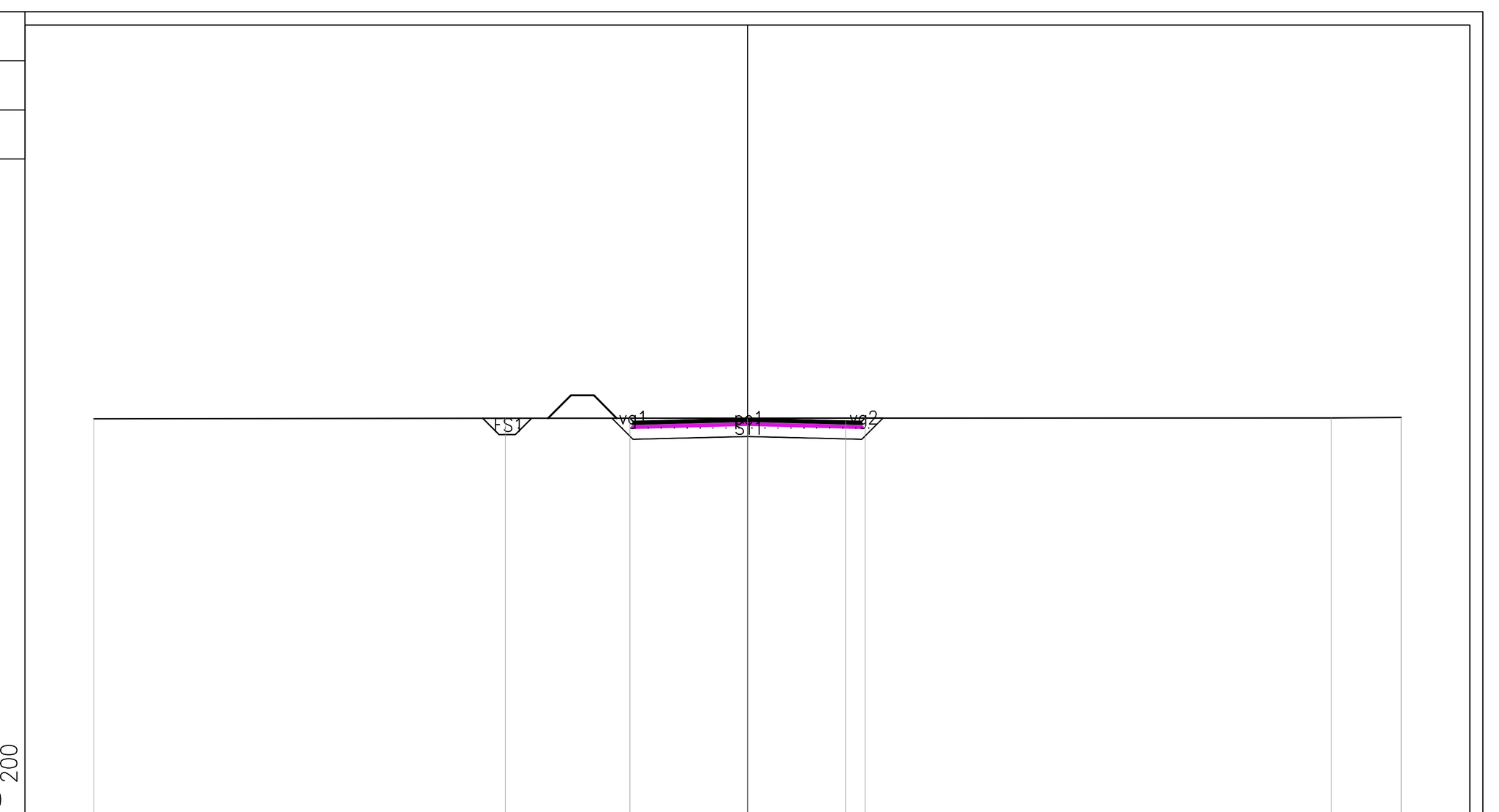

160 / 200

PROGRESSIVE TERRENO	-20.00 · -7.41 · 17.85 · 20.00
PARZIALI TERRENO	12.59 · 25.26 · 2.15
QUOTE TERRENO	172.15 · 172.17 · 172.18 · 172.19
PROGRESSIVE PROGETTO	-3.60 · 0.00 · 3.00 · 3.60
PARZIALI PROGETTO	3.60 · 3.00 · 0.60
QUOTE PROGETTO	172.17 · 172.16 · 172.08 · 172.17

anas GRUPPO FS ITALIANE

Direzione Progettazione e Realizzazione Lavori

ITINERARIO INTERNAZIONALE E78
S.G.C. GROSSETO - FANO
ADEGUAMENTO A 4 CORSIE
NEL TRATTO GROSSETO - SIENA (S.S. 223 "DI PAGANICO")
DAL KM 41+600 AL KM 53+400 - LOTTO 9

PROGETTO ESECUTIVO — COD. FI15

PROGETTAZIONE: ATI SINTAGMA - GDG - ICARIA

IL RESPONSABILE DELL'INTEGRAZIONE DELLE PRESTAZIONI SPECIALISTICHE:
Dott. Ing. Nando Granieri
Ordine degli Ingegneri della Prov. di Perugia n° A351

IL PROGETTISTA:
Dott. Ing. Vladimiro Rotisciani
Ordine degli Ingegneri della Prov. di Terni n° A376

IL GEOLOGO:
Dott. Geol. Giorgio Cerquiglini
Ordine dei Geologi della Regione Umbria n°108

Il R.U.P.
Dott. Ing.
Raffaele Franco Carso

IL COORDINATORE PER LA SICUREZZA IN FASE DI PROGETTAZIONE:
Dott. Ing. Filippo Pambianco
Ordine degli Ingegneri della Prov. di Perugia n° A1373

IL GRUPPO DI PROGETTAZIONE:
MANDATARIA: Sintagma
MANDANTI: GEOTECHNICAL DESIGN GROUP — ICARIA società di ingegneria

Dott.Ing. N.Granieri; Dott.Arch. N.Kamenicky; Dott.Ing. V.Truffini; Dott.Arch. A.Bracchini; Dott.Ing. F.Durastanti; Dott.Ing. E.Bartolocci; Dott.Geol. G.Cerquiglini; Geom. S.Scopetta; Dott.Ing. L.Sbrenna; Dott.Ing. E.Sellari; Dott.Ing. L.Dinelli; Dott.Ing. L.Nani; Dott.Ing. F.Pambianco; Dott. Agr. F.Berti Nulli
Dott. Ing. D.Carlaccini; Dott. Ing. S.Sacconi; Dott. Ing. G.Cordua; Dott. Ing. V.De Gori; Dott. Ing. C.Consorti; Dott. Ing. F.Dominici
Dott. Ing. V.Rotisciani; Dott. Ing. F.Macchioni; Geom. C.Vischini; Dott. Ing. V.Piunno; Dott. Ing. G.Pulli; Geom. C.Sugaroni

ORDINE DEGLI INGEGNERI DELLA PROVINCIA DI PERUGIA — Sezione A — A351 — DOTTORE INGEGNERE NANDO GRANIERI — SETTORE CIVILE E AMBIENTALE — SETTORE INDUSTRIALE — SETTORE DELL'INFORMAZIONE

ORDINE degli INGEGNERI — INGEGNERE Vladimiro ROTISCIANI — civile ed ambientale, industriale, dell'informazione — A 376 — Provincia di TERNI

PROTOCOLLO | DATA

PROGETTO STRADALE
VIABILITA' PODERALI
Sezioni trasversali - Viabilità poderale F2 - Tav. 3/4

CODICE PROGETTO (PROGETTO / LIV. PROG. / N. PROG.)	NOME FILE	REVISIONE	SCALA:
LOFI15 E 1901	S00-PS18-TRA-SZ14 — CODICE ELAB. S00PS18TRASZ14	A	1:200

REV.	DESCRIZIONE	DATA	REDATTO	VERIFICATO	APPROVATO
A	Integrazione documentale (IDVIP 5406)	Gen 2021	F. Macchioni	F. Macchioni	N.Granieri