SEZIONI PISTA F2 (37-45)

SCALA 1:200

PROFILO PISTA F-2

SEZIONE 37

PROGRESSIVA 720.00

Fosso	
FS1	0.50 m²
Sterro	
ST1	4.52 m²
Usura	
pc1	7.00 m
Vegetale	
vg1	0.12 m
vg2	0.08 m
Totale:	0.20 m

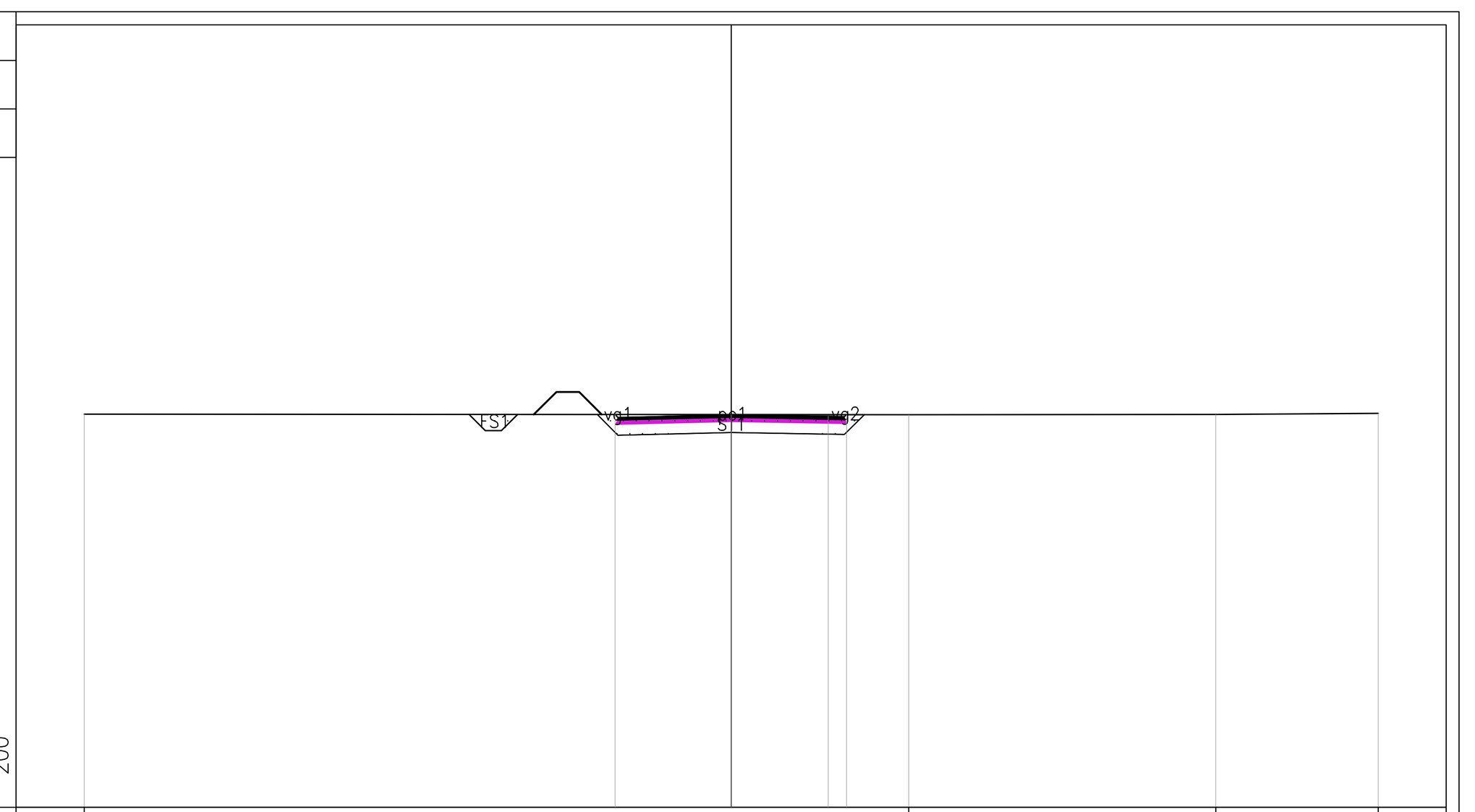

PROGRESSIVE TERRENO	-20.00	5.49	14.98	20.00
PARZIALI TERRENO	25.49	9.49	5.02	
QUOTE TERRENO	172.16	172.14	172.15	172.19
PROGRESSIVE PROGETTO	-3.59	0.00	3.00	3.56
PARZIALI PROGETTO	3.59	3.00	0.56	
QUOTE PROGETTO	172.14	172.14	172.09	172.14

PROFILO PISTA F-2

SEZIONE 38

PROGRESSIVA 740.00

Fosso	
FS1	0.51 m²
Sterro	
ST1	4.18 m²
Usura	
pc1	7.00 m
Vegetale	
vg1	0.10 m
vg2	0.09 m
Totale:	0.19 m

PROGRESSIVE TERRENO	-20.00	3.65	14.54	20.00
PARZIALI TERRENO	23.65	10.89	5.46	
QUOTE TERRENO	172.15	172.13	172.16	172.18
PROGRESSIVE PROGETTO	-3.57	0.00	3.00	3.58
PARZIALI PROGETTO	3.57	3.00	0.58	
QUOTE PROGETTO	172.13	172.15	172.18	172.13

PROFILO PISTA F-2

SEZIONE 39

PROGRESSIVA 760.00

Rilevato	
RL1	14.74 m²
Usura	
pc1	7.00 m
Vegetale	
vg1	3.69 m
vg2	4.00 m
Totale:	7.69 m

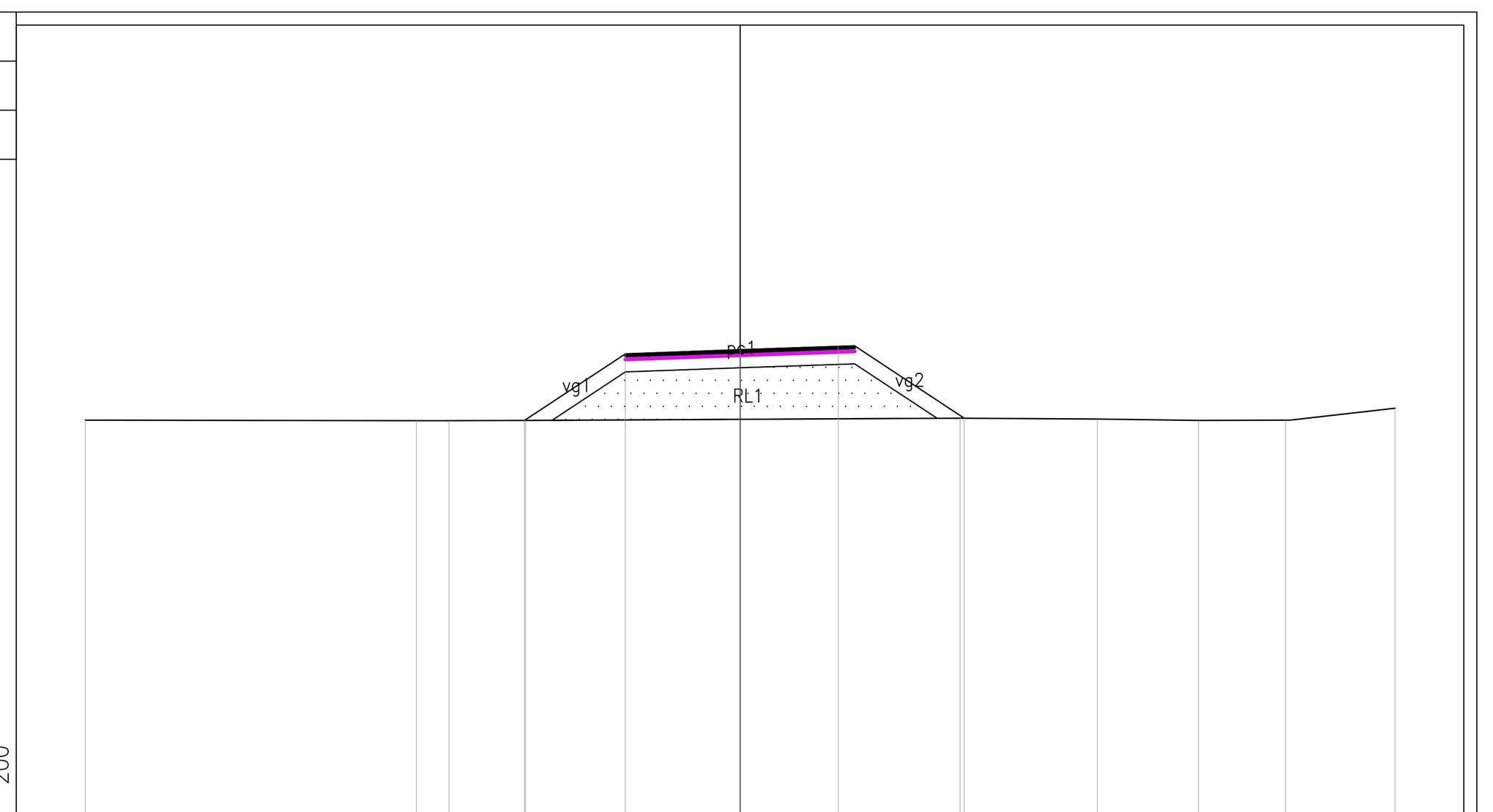

PROGRESSIVE TERRENO	-20.00	-9.88	-8.89	-6.55	6.71	10.90	13.99	16.66	20.00
PARZIALI TERRENO	10.12	0.99	2.34	13.26	4.19	3.09	2.67	3.34	
QUOTE TERRENO	172.14	172.12	172.12	172.13	172.20	172.17	172.13	172.13	172.50
PROGRESSIVE PROGETTO	-6.58	-3.50	0.00	3.00	6.84				
PARZIALI PROGETTO	3.08	3.50	3.00	3.84					
QUOTE PROGETTO	172.13	174.16	174.28	174.39	172.20				

PROFILO PISTA F-2

SEZIONE 40

PROGRESSIVA 780.00

Sterro	
ST1	12.76 m²
Usura	
pc1	7.00 m
Vegetale	
vg1	2.26 m
vg2	0.30 m
Totale:	2.56 m

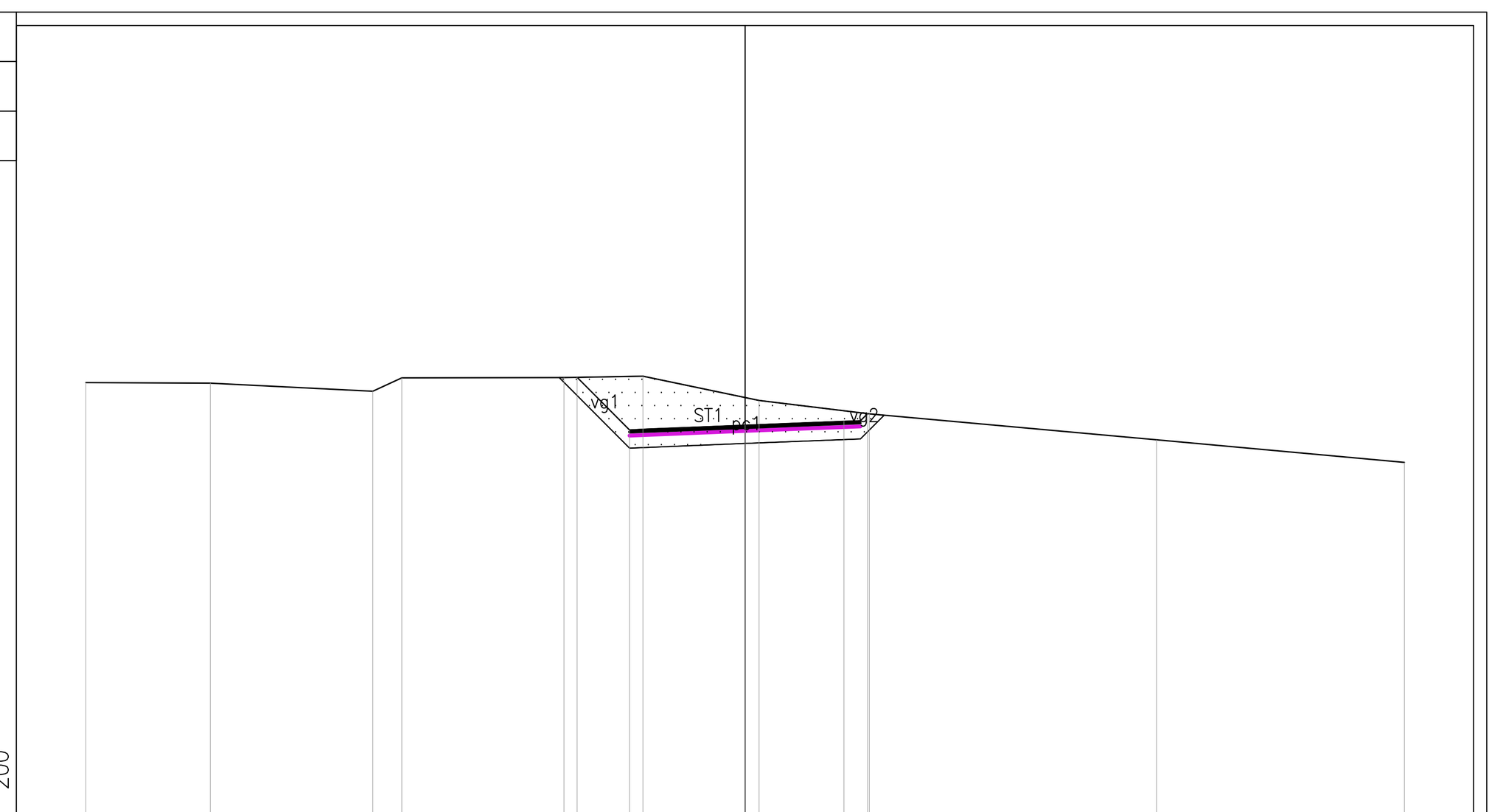

PROGRESSIVE TERRENO	-20.00	-16.22	-11.29	-10.41	-5.49	-3.10	0.43	3.77	12.48	20.00
PARZIALI TERRENO	3.78	4.93	0.88	4.92	2.39	3.53	3.34	8.71	7.52	
QUOTE TERRENO	176.36	176.34	176.10	176.50	176.51	176.55	175.81	175.41	174.63	173.94
PROGRESSIVE PROGETTO	-5.09	-3.50	0.00	3.00	3.71					
PARZIALI PROGETTO	1.59	3.50	3.00	0.71						
QUOTE PROGETTO	176.52	174.92	175.06	175.18	175.42					

PROFILO PISTA F-2

SEZIONE 41

PROGRESSIVA 800.00

Sterro	
ST1	3.87 m²
Usura	
pc1	7.00 m
Vegetale	
vg1	0.07 m
vg2	0.17 m
Totale:	0.24 m

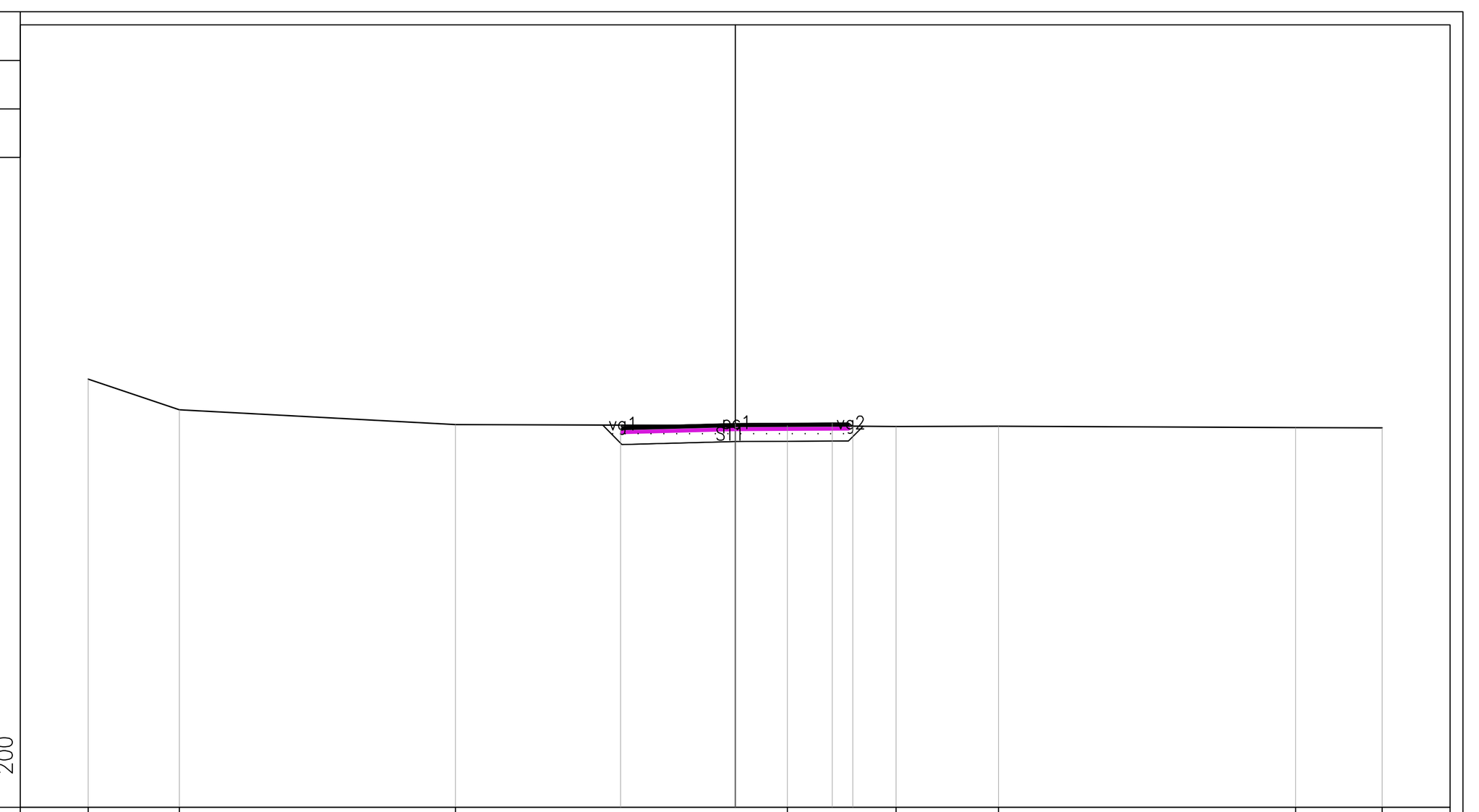

PROGRESSIVE TERRENO	-20.00	-17.19	-8.65	1.61	4.97	8.13	17.33	20.00
PARZIALI TERRENO	2.81	8.54	10.26	3.36	3.16	9.20	2.67	
QUOTE TERRENO	174.24	173.29	172.83	172.80	172.77	172.78	172.74	172.74
PROGRESSIVE PROGETTO	-3.55	0.00	3.00	3.64				
PARZIALI PROGETTO	3.55	3.00	0.64					
QUOTE PROGETTO	172.82	172.86	172.87	172.78				

PROFILO PISTA F-2

SEZIONE 42

PROGRESSIVA 813.31

Sterro	
ST1	4.53 m²
Usura	
pc1	7.00 m
Vegetale	
vg1	0.14 m
vg2	0.10 m
Totale:	0.24 m

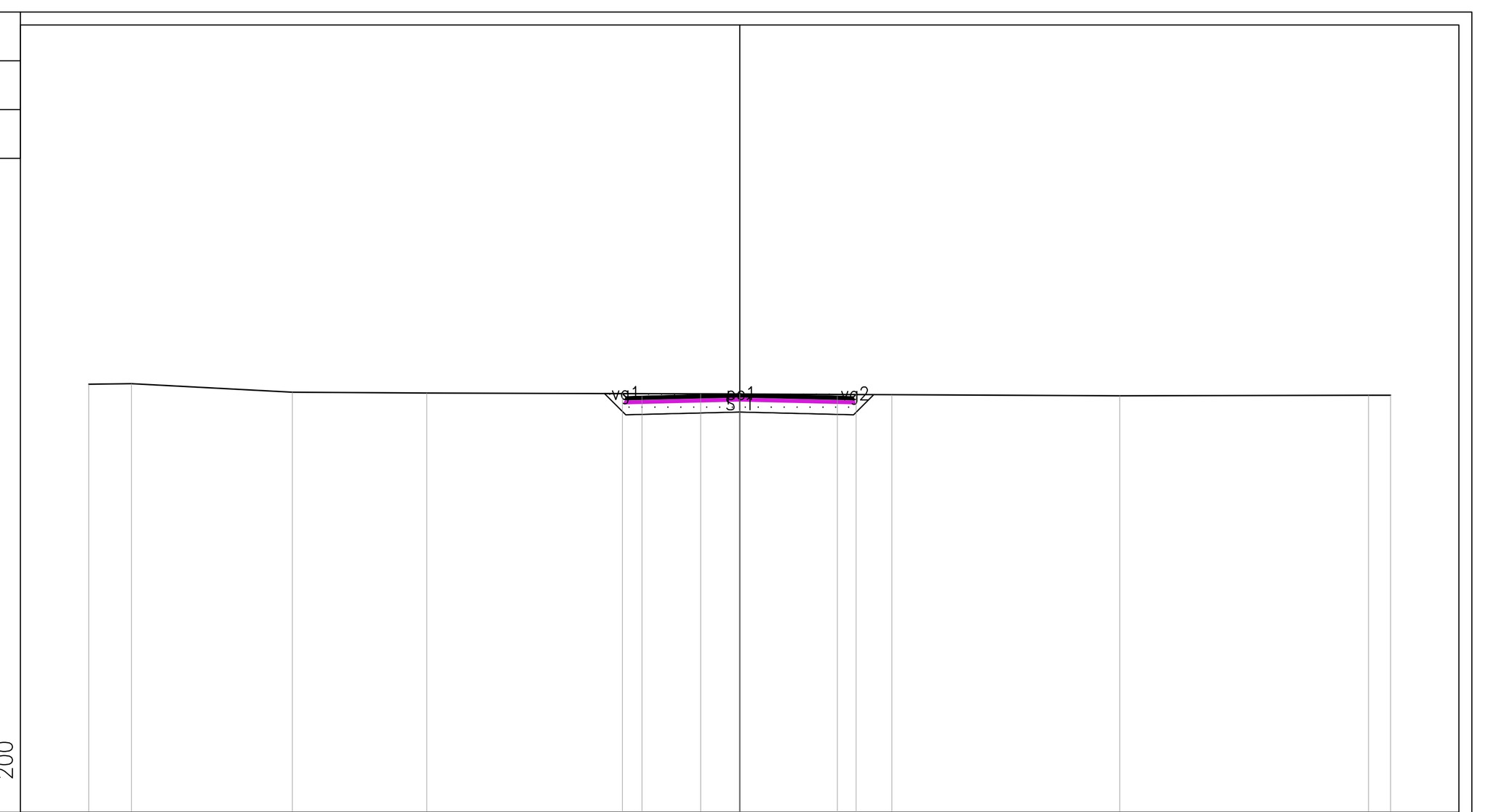

PROGRESSIVE TERRENO	-20.00	-18.69	-13.74	-9.61	-1.20	4.68	11.67	19.32	20.00
PARZIALI TERRENO	1.31	4.95	4.13	8.41	5.88	6.99	7.65	0.68	
QUOTE TERRENO	173.16	173.18	172.91	172.89	172.86	172.84	172.81	172.82	172.82
PROGRESSIVE PROGETTO	-3.60	-3.00	0.00	3.00	3.57				
PARZIALI PROGETTO	0.60	3.00	3.00	0.57					
QUOTE PROGETTO	172.87	172.78	172.86	172.78	172.84				

anas
GRUPPO FS ITALIANE

Direzione Progettazione e Realizzazione Lavori

ITINERARIO INTERNAZIONALE E78
S.G.C. GROSSETO - FANO
ADEGUAMENTO A 4 CORSIE
NEL TRATTO GROSSETO - SIENA (S.S. 223 "DI PAGANICO")
DAL KM 41+600 AL KM 53+400 - LOTTO 9

PROGETTO ESECUTIVO — COD. FI15

PROGETTAZIONE: ATI SINTAGMA - GDG - ICARIA

IL RESPONSABILE DELL'INTEGRAZIONE DELLE PRESTAZIONI SPECIALISTICHE:
Dott. Ing. Nando Granieri
Ordine degli Ingegneri della Prov. di Perugia n° A351

IL PROGETTISTA:
Dott. Ing. Vladimiro Rotisciani
Ordine degli Ingegneri della Prov. di Terni n° A376

IL GEOLOGO:
Dott. Geol. Giorgio Cerquiglini
Ordine dei Geologi della Regione Umbria n°108

Il R.U.P.
Dott. Ing.
Raffaele Franco Carso

IL COORDINATORE PER LA SICUREZZA IN FASE DI PROGETTAZIONE:
Dott. Ing. Filippo Pambianco
Ordine degli Ingegneri della Prov. di Perugia n° A1373

IL GRUPPO DI PROGETTAZIONE:
MANDATARIA: Sintagma
MANDANTI: GEOTECHNICAL DESIGN GROUP; ICARIA società di ingegneria

Dott.Ing. N.Granieri
Dott.Arch. N.Kamenicky
Dott.Ing. V.Truffini
Dott.Arch. A.Bracchini
Dott.Ing. F.Durastanti
Dott.Ing. E.Bartolocci
Dott.Geol. G.Cerquiglini
Geom. S.Scopetta
Dott.Ing. L.Sbrenna
Dott.Ing. E.Sellari
Dott.Ing. L.Dinelli
Dott.Ing. L.Nani
Dott.Ing. F.Pambianco
Dott. Agr. F.Berti Nulli
Dott. Ing. D.Carlaccini
Dott. Ing. S.Sacconi
Dott. Ing. G.Cordua
Dott. Ing. V.De Gori
Dott. Ing. C.Consorti
Dott. Ing. F.Dominici
Dott. Ing. V.Rotisciani
Dott. Ing. F.Macchioni
Geom. C.Vischini
Dott. Ing. V.Piunno
Dott. Ing. G.Pulli
Geom. C.Sugaroni

ORDINE DEGLI INGEGNERI DELLA PROVINCIA DI PERUGIA — Sezione A — A351 — DOTTORE INGEGNERE NANDO GRANIERI — SETTORE CIVILE E AMBIENTALE — SETTORE INDUSTRIALE — SETTORE DELL'INFORMAZIONE

ORDINE degli INGEGNERI — INGEGNERE Vladimiro ROTISCIANI — civile ed ambientale, industriale, dell'informazione — A 376 — Provincia di TERNI

PROTOCOLLO | DATA

PROGETTO STRADALE
VIABILITA' PODERALI
Sezioni trasversali - Viabilità poderale F2 - Tav. 4/4

CODICE PROGETTO	NOME FILE	REVISIONE	SCALA:
PROGETTO: LOFI15 — LIV. PROG.: E — N. PROG.: 1901	S00-PS18-TRA-SZ15 — CODICE ELAB.: S00PS18TRASZ15	A	1:200

REV.	DESCRIZIONE	DATA	REDATTO	VERIFICATO	APPROVATO
A	Integrazione documentale (IDVIP 5406)	Gen 2021	F. Macchioni	F. Macchioni	N.Granieri