SEZIONI PISTA G (1-12)

SCALA 1:200

PROFILO A – SEZIONE 1 – PROGRESSIVA 0.00

Rilevato
RL1 5.20 m²
RL2 1.05 m²
Totale: 6.25 m²
Usura
pc1 5.00 m
Preparazione p. posa
pp1 12.85 m
Vegetale
vg1 5.24 m
vg2 2.17 m
Totale: 7.41 m

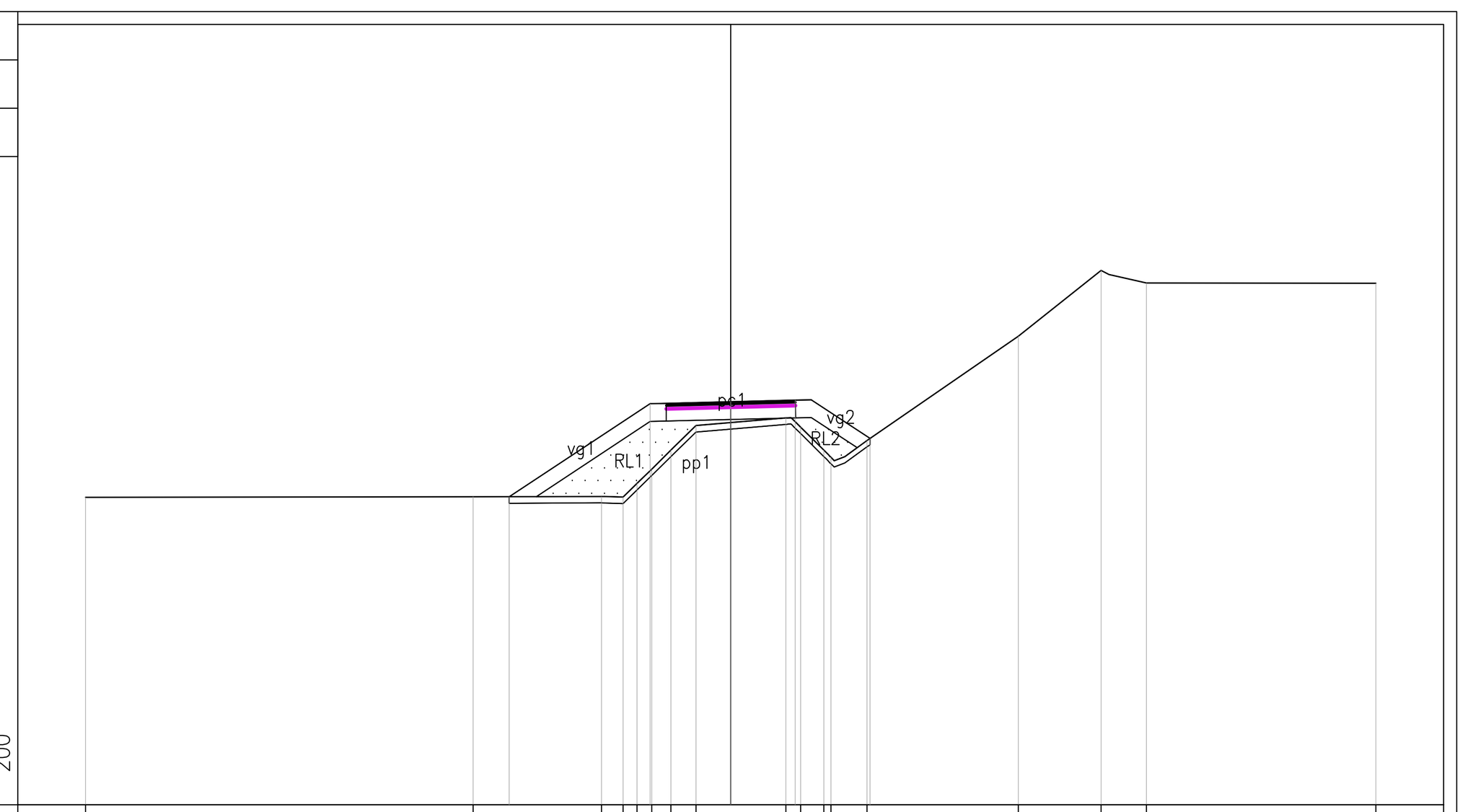

PROGRESSIVE TERRENO	-20.00 -7.98 -4.00 -3.33 -2.91 -2.45 -1.85 -1.08 1.71 2.16 2.89 3.10 4.22 8.91 11.48 12.89 20.00
PARZIALI TERRENO	12.02 3.98 0.67 0.42 0.46 0.60 0.77 2.79 0.45 0.73 0.21 1.12 4.69 2.57 1.41 7.11
QUOTE TERRENO	166.53 166.55 166.57 166.54 166.97 167.41 168.00 168.76 169.00 168.72 168.00 167.78 168.30 171.54 173.57 173.18 173.18
PROGRESSIVE PROGETTO	-6.87 -2.50 0.00 2.00 4.31
PARZIALI PROGETTO	4.37 2.50 2.00 2.31
QUOTE PROGETTO	166.55 169.44 169.50 169.55 168.37

PROFILO A – SEZIONE 2 – PROGRESSIVA 20.00

Rilevato
RL1 6.49 m²
Usura
pc1 5.00 m
Preparazione p. posa
pp1 13.36 m
Vegetale
vg1 5.34 m
vg2 2.50 m
Totale: 7.84 m

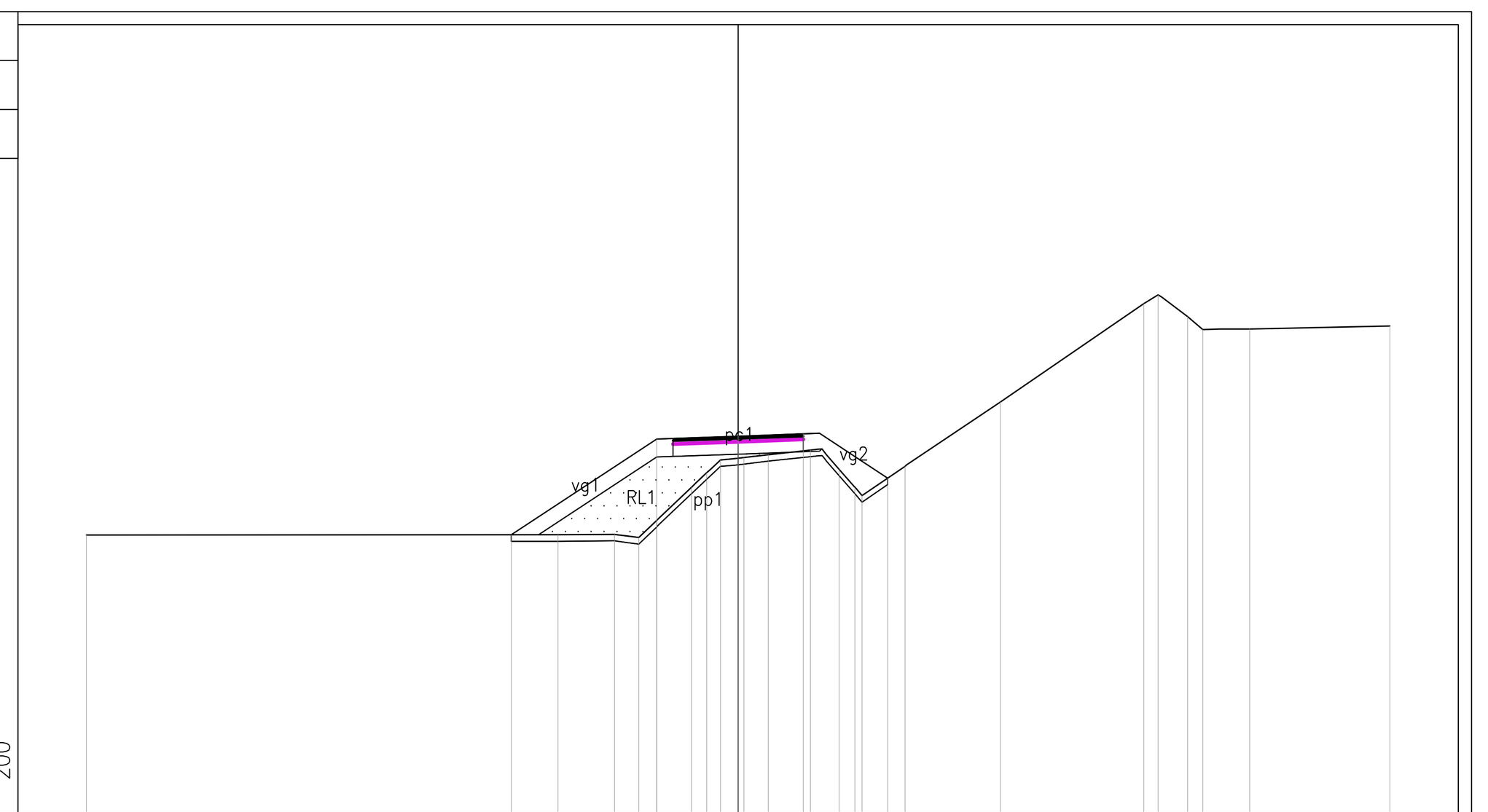

PROGRESSIVE TERRENO	-20.00 -5.53 -3.79 -3.05 -2.50 -1.43 -0.97 -0.54 0.18 0.92 2.22 3.10 3.58 3.80 5.12 8.04 12.44 12.89 13.79 14.26 15.70 20.00
PARZIALI TERRENO	14.47 1.74 0.74 0.55 1.07 0.46 0.43 0.72 0.74 1.30 0.88 0.48 0.22 1.32 2.92 4.40 0.45 0.90 0.47 1.44 4.30
QUOTE TERRENO	166.53 166.54 166.55 166.46 166.98 168.00 168.44 168.84 168.91 169.00 169.14 168.55 168.00 167.74 168.64 170.62 173.63 173.90 173.24 172.84 172.86 172.95
PROGRESSIVE PROGETTO	-6.96 -2.50 0.00 2.00 4.59
PARZIALI PROGETTO	4.46 2.50 2.00 2.59
QUOTE PROGETTO	166.54 169.48 169.57 169.64 168.28

PROFILO A – SEZIONE 3 – PROGRESSIVA 40.00

Rilevato
RL1 22.57 m²
Usura
pc1 5.00 m
Preparazione p. posa
pp1 14.38 m
Vegetale
vg1 5.52 m
vg2 5.72 m
Totale: 11.24 m

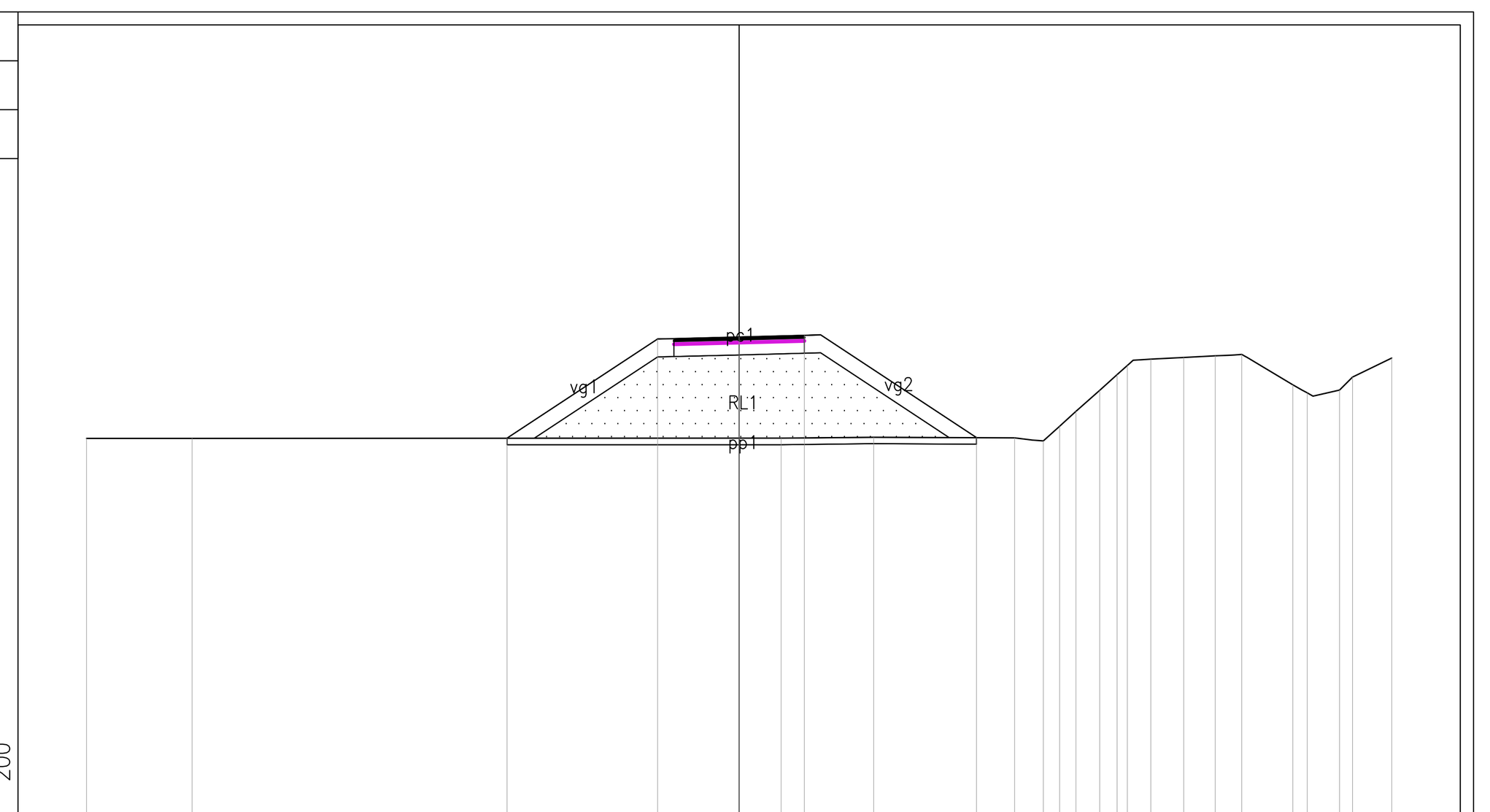

PROGRESSIVE TERRENO	-20.00 -16.76 1.29 4.12 8.44 9.32 9.82 10.32 11.05 11.58 11.90 12.61 13.62 14.59 15.40 16.97 17.41 18.40 18.80 20.00
PARZIALI TERRENO	3.24 18.05 2.83 4.32 0.88 0.50 0.50 0.73 0.53 0.32 0.71 1.01 0.97 0.81 1.57 0.44 0.99 0.40 1.20
QUOTE TERRENO	166.52 166.52 166.53 166.56 166.54 166.45 166.90 167.35 168.00 168.48 168.76 168.95 169.00 169.05 169.10 168.17 167.92 168.00 168.40 168.99
PROGRESSIVE PROGETTO	-7.11 -2.50 0.00 2.00 7.27
PARZIALI PROGETTO	4.61 2.50 2.00 5.27
QUOTE PROGETTO	166.53 169.57 169.63 169.68 166.55

PROFILO A – SEZIONE 4 – PROGRESSIVA 60.00

Rilevato
RL1 23.42 m²
Usura
pc1 5.00 m
Preparazione p. posa
pp1 14.57 m
Vegetale
vg1 5.86 m
vg2 5.61 m
Totale: 11.47 m

PROGRESSIVE TERRENO	-20.00 -15.55 3.70 12.30 16.64 17.52 18.12 18.38 19.10 19.73 20.00
PARZIALI TERRENO	4.45 19.25 8.60 4.34 0.88 0.60 0.26 0.72 0.63 0.27
QUOTE TERRENO	166.53 166.53 166.54 166.56 166.57 166.38 166.99 167.26 168.00 168.64 168.81
PROGRESSIVE PROGETTO	-7.39 -2.50 0.00 2.00 7.18
PARZIALI PROGETTO	4.89 2.50 2.00 5.18
QUOTE PROGETTO	166.53 169.76 169.70 169.65 166.55

PROFILO A – SEZIONE 5 – PROGRESSIVA 80.00

Rilevato
RL1 24.15 m²
Usura
pc1 5.00 m
Preparazione p. posa
pp1 14.74 m
Vegetale
vg1 5.97 m
vg2 5.70 m
Totale: 11.67 m

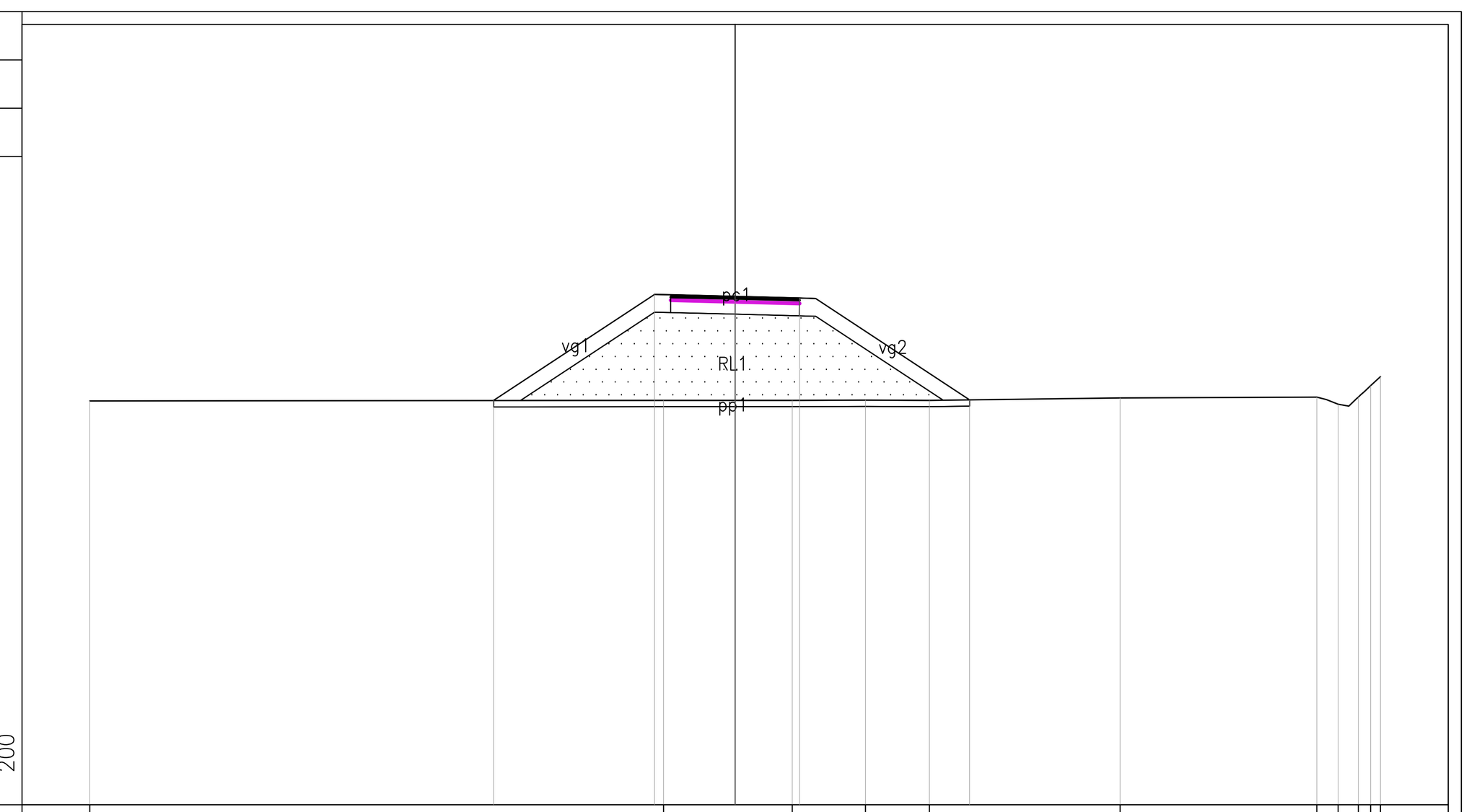

PROGRESSIVE TERRENO	-20.00 -2.22 1.77 4.03 6.02 11.93 18.03 18.68 19.31 19.70 20.00
PARZIALI TERRENO	17.78 3.99 2.26 1.99 5.91 6.10 0.65 0.63 0.39 0.30
QUOTE TERRENO	166.53 166.55 166.55 166.55 166.55 166.62 166.64 166.43 166.64 167.00 167.28
PROGRESSIVE PROGETTO	-7.48 -2.50 0.00 2.00 7.26
PARZIALI PROGETTO	4.98 2.50 2.00 5.26
QUOTE PROGETTO	166.54 169.83 169.77 169.72 166.56

PROFILO A – SEZIONE 6 – PROGRESSIVA 100.00

Rilevato
RL1 25.33 m²
Usura
pc1 5.00 m
Preparazione p. posa
pp1 15.00 m
Vegetale
vg1 6.13 m
vg2 5.85 m
Totale: 11.98 m

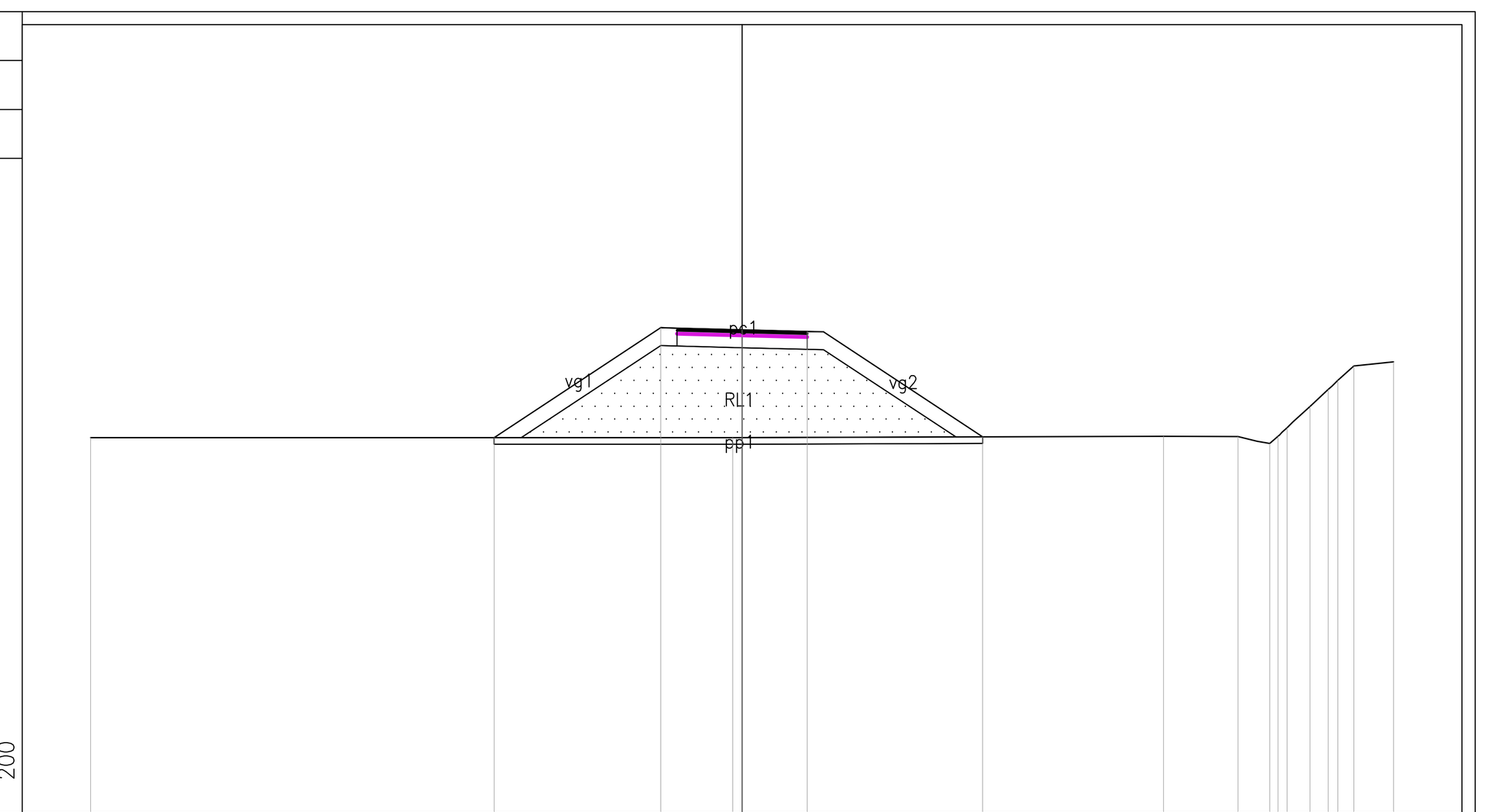

PROGRESSIVE TERRENO	-20.00 -0.29 12.94 15.22 16.20 16.45 16.73 17.43 17.99 18.29 18.78 20.00
PARZIALI TERRENO	19.71 13.23 2.28 0.98 0.25 0.28 0.70 0.56 0.30 0.49 1.22
QUOTE TERRENO	166.52 166.52 166.56 166.55 166.34 166.56 166.83 167.48 168.00 168.28 168.72 168.85
PROGRESSIVE PROGETTO	-7.61 -2.50 0.00 2.00 7.39
PARZIALI PROGETTO	5.11 2.50 2.00 5.39
QUOTE PROGETTO	166.52 169.90 169.83 169.78 166.55

PROFILO A – SEZIONE 7 – PROGRESSIVA 120.00

Rilevato
RL1 26.79 m²
Usura
pc1 5.00 m
Preparazione p. posa
pp1 15.07 m
Vegetale
vg1 6.31 m
vg2 5.59 m
Totale: 11.90 m

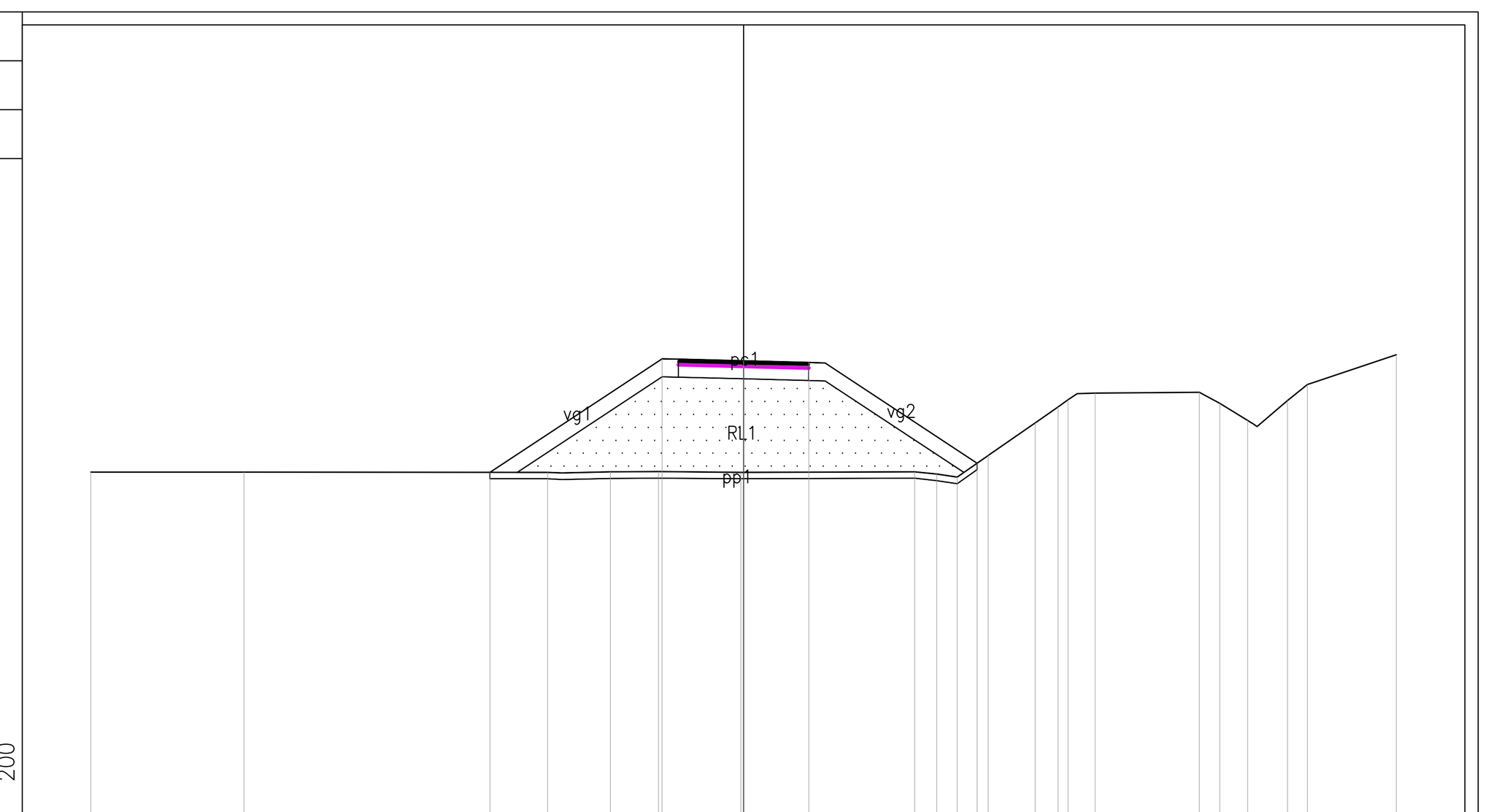

PROGRESSIVE TERRENO	-20.00 -15.31 -6.00 -4.08 -2.61 -0.08 5.24 5.92 6.54 7.49 8.93 9.63 9.94 10.77 13.96 14.59 15.44 16.66 17.27 20.00
PARZIALI TERRENO	4.69 9.31 1.92 1.47 2.53 5.32 0.68 0.62 0.95 1.44 0.70 0.31 0.83 3.19 0.63 0.85 1.22 0.61 2.73
QUOTE TERRENO	166.49 166.49 166.48 166.50 166.50 166.48 166.50 166.43 166.33 167.00 168.00 168.49 168.71 168.91 168.93 168.60 168.07 168.68 169.18 170.09
PROGRESSIVE PROGETTO	-7.77 -2.50 0.00 2.00 7.16
PARZIALI PROGETTO	5.27 2.50 2.00 5.16
QUOTE PROGETTO	166.49 169.96 169.90 169.85 166.76

PROFILO A – SEZIONE 8 – PROGRESSIVA 140.00

Rilevato
RL1 0.30 m²
Sterro
ST1 1.73 m²
Usura
pc1 5.00 m
Preparazione p. posa
pp1 6.08 m
Vegetale
vg1 2.30 m
vg2 0.38 m
Totale: 2.68 m

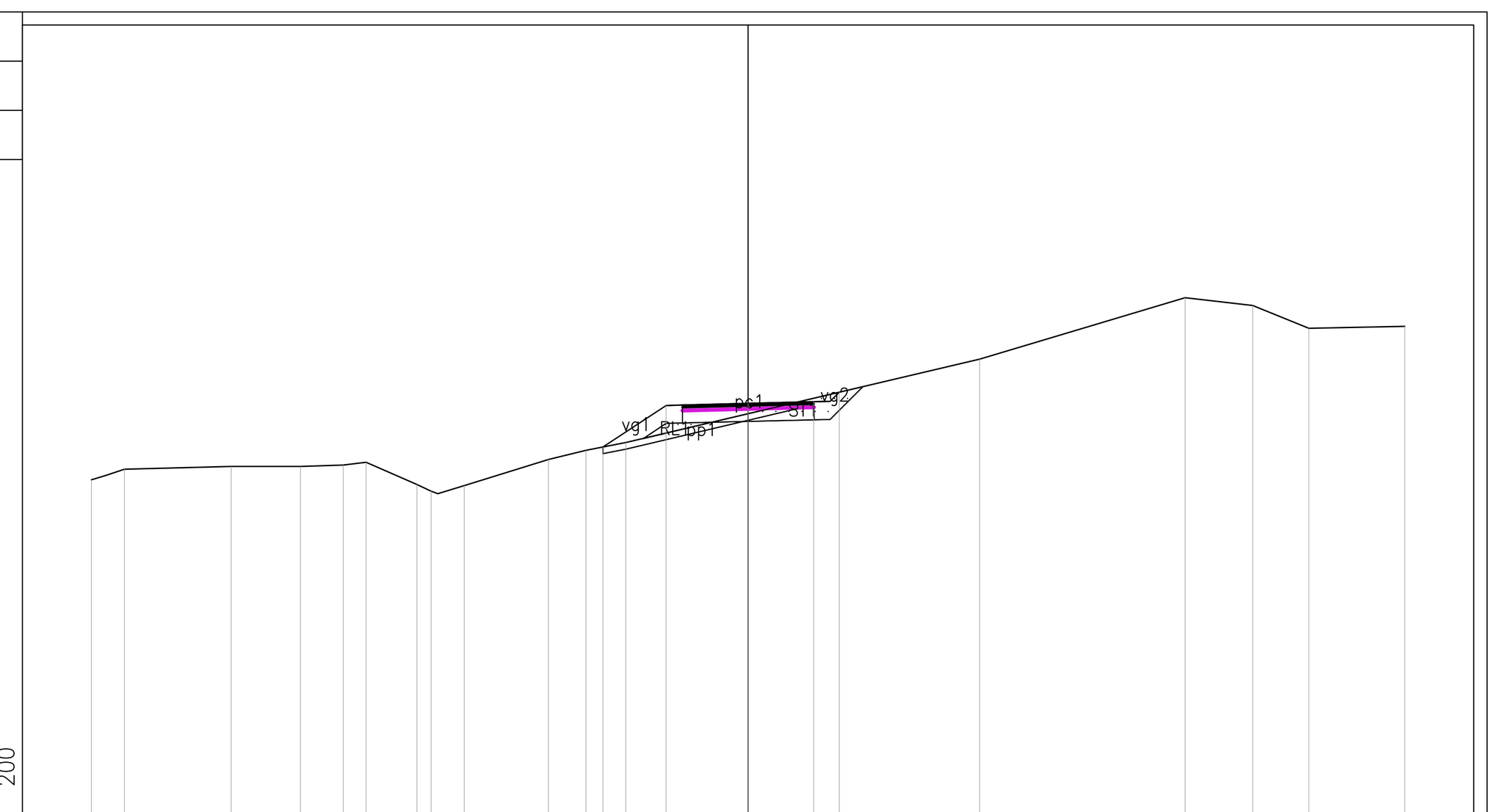

PROGRESSIVE TERRENO	-20.00 -18.99 -15.74 -13.63 -12.33 -11.64 -10.08 -9.65 -8.64 -6.08 -4.94 -3.73 7.05 13.31 15.37 17.08 20.00
PARZIALI TERRENO	1.01 3.25 2.11 1.30 0.69 1.56 0.43 1.01 2.56 1.14 1.21 10.78 6.26 2.06 1.71 2.92
QUOTE TERRENO	168.35 168.67 168.75 168.76 168.80 168.88 168.20 168.00 168.17 168.97 169.25 169.48 172.02 173.90 173.66 172.96 173.02
PROGRESSIVE PROGETTO	-4.42 -2.50 0.00 2.00 2.77
PARZIALI PROGETTO	1.92 2.50 2.00 0.77
QUOTE PROGETTO	169.35 170.61 170.68 170.73 171.01

PROFILO A – SEZIONE 9 – PROGRESSIVA 160.00

Sterro
ST1 3.15 m²
Usura
pc1 5.00 m
Preparazione p. posa
pp1 1.79 m
Vegetale
vg1 0.08 m
vg2 0.06 m
Totale: 0.14 m



PROGRESSIVE TERRENO	-20.00 -12.15 -6.24 2.67 5.51 10.78 20.00
PARZIALI TERRENO	7.85 5.91 8.91 2.84 5.27 9.22
QUOTE TERRENO	172.59 172.70 172.75 172.80 172.84 172.98 173.12
PROGRESSIVE PROGETTO	-2.56 0.00 2.00 2.55
PARZIALI PROGETTO	2.56 2.00 0.55
QUOTE PROGETTO	172.77 172.77 172.82 172.80

PROFILO A – SEZIONE 10 – PROGRESSIVA 180.00

Rilevato
RL1 2.80 m²
Usura
pc1 5.30 m
Preparazione p. posa
pp1 8.44 m
Vegetale
vg1 1.85 m
vg2 1.91 m
Totale: 3.76 m

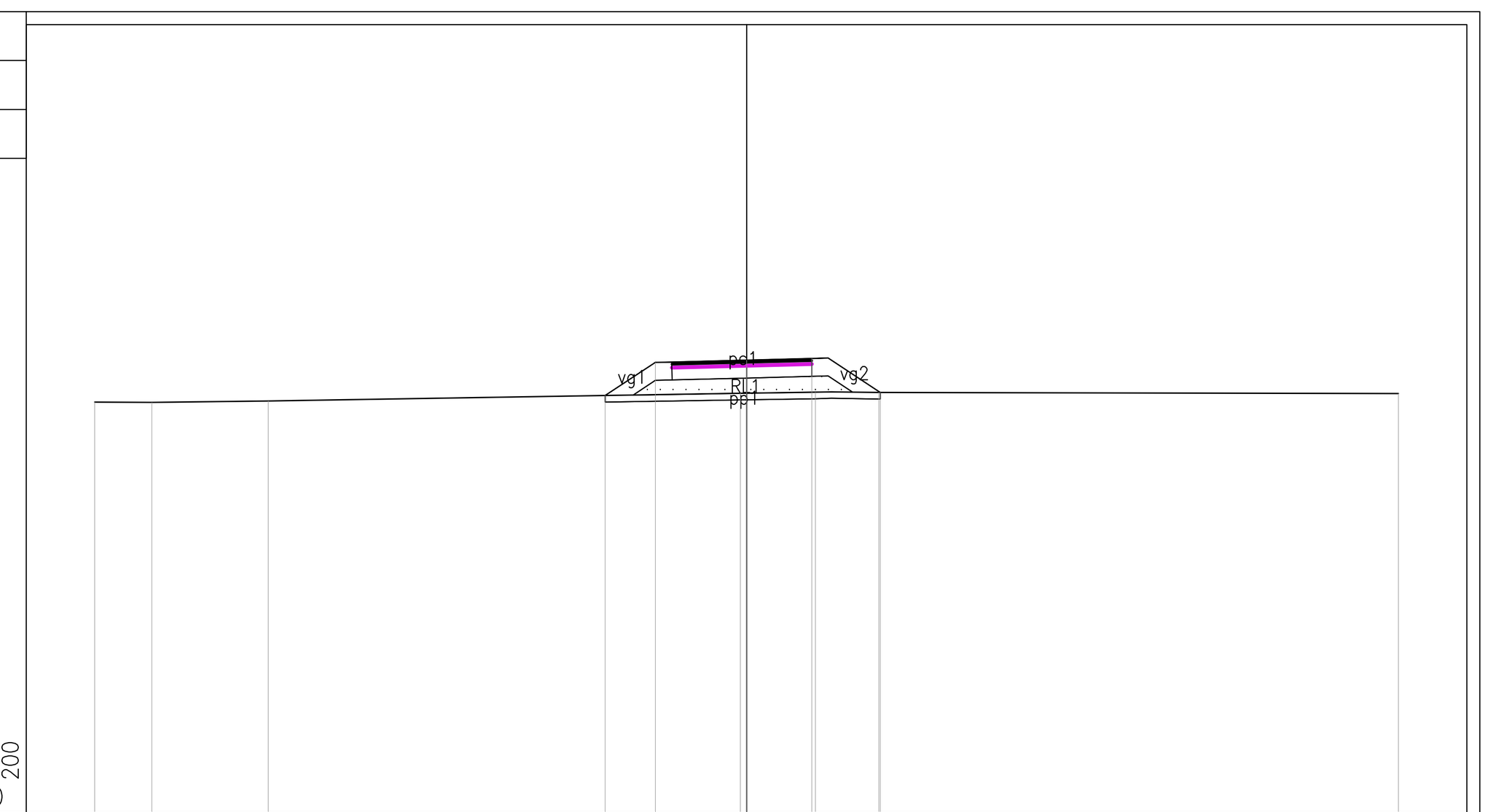

PROGRESSIVE TERRENO	-20.00 -18.25 -14.68 -0.20 2.11 4.06 20.00
PARZIALI TERRENO	1.75 3.57 14.48 2.31 1.95 15.94
QUOTE TERRENO	172.61 172.61 172.65 172.88 172.91 172.91 172.88
PROGRESSIVE PROGETTO	-4.34 -2.80 0.00 2.00 4.10
PARZIALI PROGETTO	1.54 2.80 2.00 2.10
QUOTE PROGETTO	172.81 173.83 173.90 173.95 172.91

PROFILO A – SEZIONE 11 – PROGRESSIVA 200.00

Rilevato
RL1 4.22 m²
Usura
pc1 6.50 m
Preparazione p. posa
pp1 9.82 m
Vegetale
vg1 1.95 m
vg2 2.03 m
Totale: 3.98 m

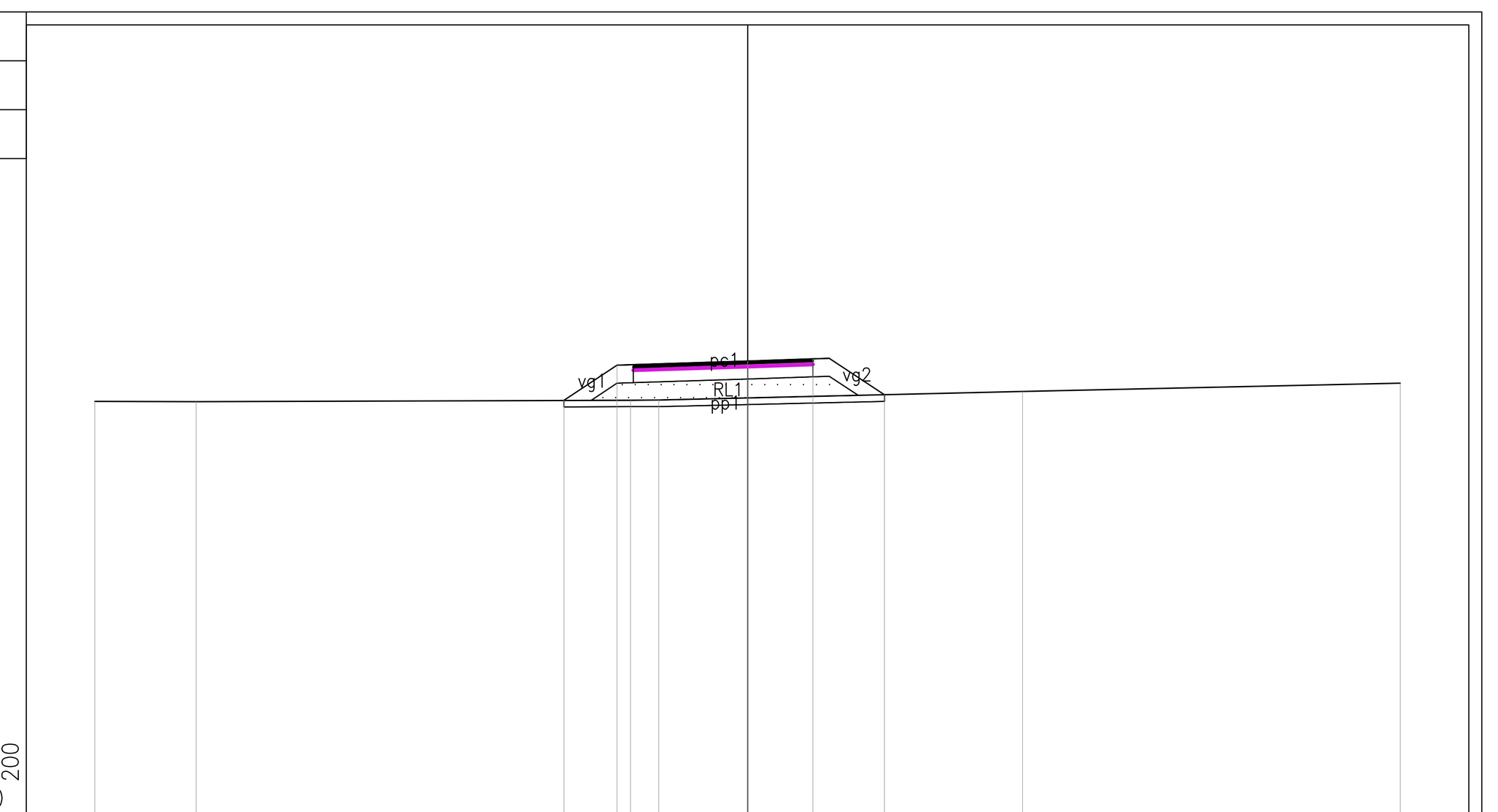

PROGRESSIVE TERRENO	-20.00 -16.90 -3.59 -2.72 8.43 20.00
PARZIALI TERRENO	3.10 13.31 0.87 11.15 11.57
QUOTE TERRENO	172.66 172.65 172.69 172.70 172.96 173.21
PROGRESSIVE PROGETTO	-5.63 -4.00 0.00 2.00 4.19
PARZIALI PROGETTO	1.63 4.00 2.00 2.19
QUOTE PROGETTO	172.69 173.76 173.90 173.96 172.86

PROFILO A – SEZIONE 12 – PROGRESSIVA 220.00

Rilevato
RL1 3.04 m²
Usura
pc1 5.44 m
Preparazione p. posa
pp1 8.60 m
Vegetale
vg1 1.76 m
vg2 2.02 m
Totale: 3.78 m

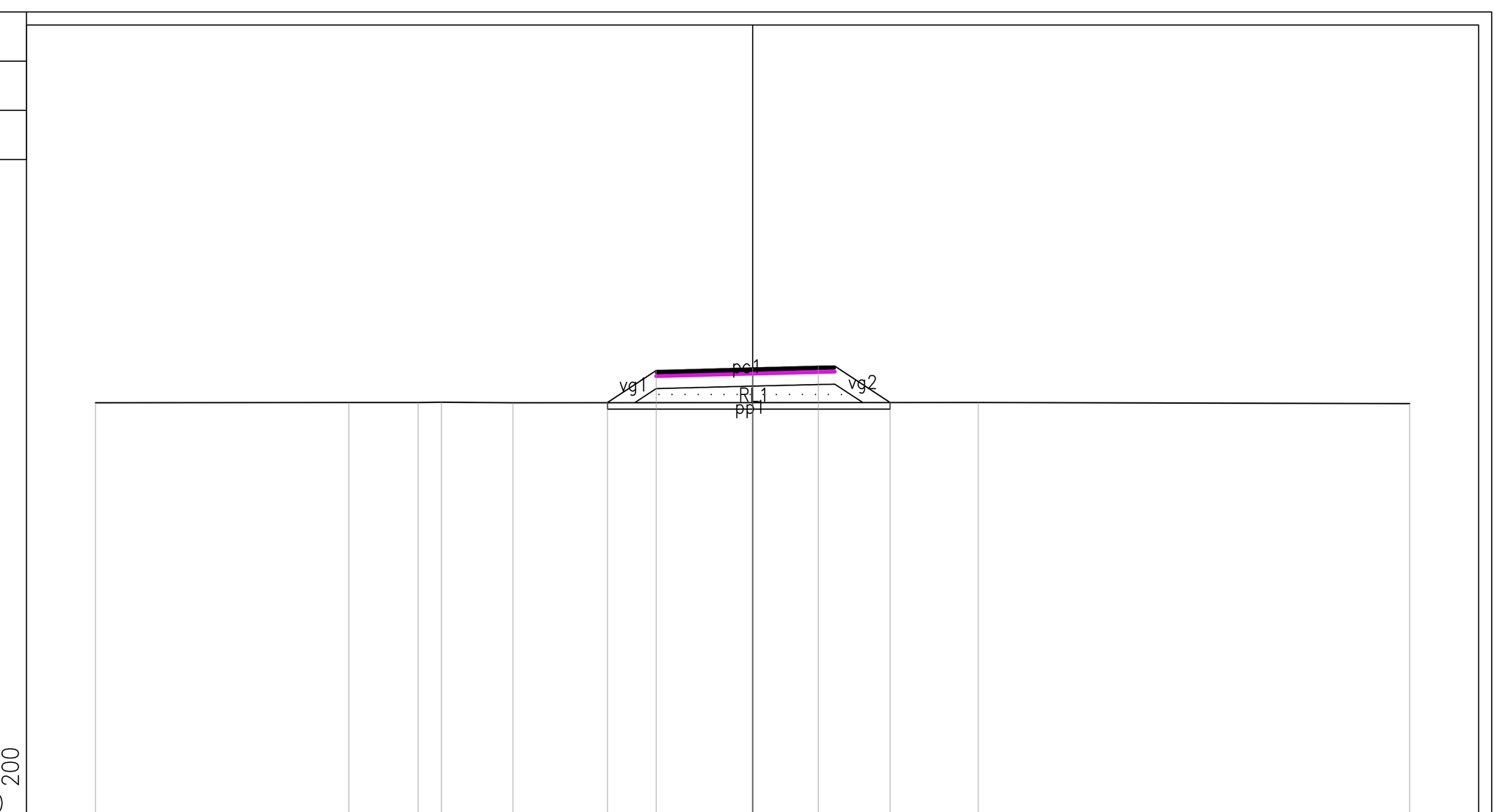

PROGRESSIVE TERRENO	-20.00 -12.29 -10.19 -9.47 -7.29 6.87 20.00
PARZIALI TERRENO	7.71 2.10 0.72 2.18 14.16 13.13
QUOTE TERRENO	172.70 172.71 172.70 172.71 172.70 172.70 172.67
PROGRESSIVE PROGETTO	-4.41 -2.94 0.00 2.00 4.19
PARZIALI PROGETTO	1.47 2.94 2.00 2.19
QUOTE PROGETTO	172.70 173.67 173.75 173.80 172.70

anas GRUPPO FS ITALIANE

Direzione Progettazione e Realizzazione Lavori

ITINERARIO INTERNAZIONALE E78
S.G.C. GROSSETO - FANO
ADEGUAMENTO A 4 CORSIE
NEL TRATTO GROSSETO - SIENA (S.S. 223 "DI PAGANICO")
DAL KM 41+600 AL KM 53+400 - LOTTO 9

PROGETTO ESECUTIVO — COD. FI15

PROGETTAZIONE: ATI SINTAGMA - GDG - ICARIA

IL RESPONSABILE DELL'INTEGRAZIONE DELLE PRESTAZIONI SPECIALISTICHE:
Dott. Ing. Nando Granieri
Ordine degli Ingegneri della Prov. di Perugia n° A351

IL PROGETTISTA:
Dott. Ing. Vladimiro Rotisciani
Ordine degli Ingegneri della Prov. di Terni n° A376

IL GEOLOGO:
Dott. Geol. Giorgio Cerquiglini
Ordine dei Geologi della Regione Umbria n°108

Il R.U.P.
Dott. Ing.
Raffaele Franco Carso

IL COORDINATORE PER LA SICUREZZA IN FASE DI PROGETTAZIONE:
Dott. Ing. Filippo Pambianco
Ordine degli Ingegneri della Prov. di Perugia n° A1373

IL GRUPPO DI PROGETTAZIONE:
MANDATARIA: Sintagma
MANDANTI: GEOTECHNICAL DESIGN GROUP, ICARIA società di ingegneria

Dott.Ing. N.Granieri
Dott.Arch. N.Kamenicky
Dott.Ing. V.Truffini
Dott.Arch. A.Bracchini
Dott.Ing. F.Durastanti
Dott.Ing. E.Bartolocci
Dott.Geol. G.Cerquiglini
Geom. S.Scopetta
Dott.Ing. L.Sbrenna
Dott.Ing. E.Sellari
Dott.Ing. L.Dinelli
Dott.Ing. L.Nani
Dott.Ing. F.Pambianco
Dott. Agr. F.Berti Nulli

Dott. Ing. D.Carlaccini
Dott. Ing. S.Sacconi
Dott. Ing. G.Cordua
Dott. Ing. V.De Gori
Dott. Ing. C.Consorti
Dott. Ing. F.Dominici

Dott. Ing. V.Rotisciani
Dott. Ing. F.Macchioni
Geom. C.Vischini
Dott. Ing. V.Piunno
Dott. Ing. G.Pulli
Geom. C.Sugaroni

INGEGNERI DELLA PROVINCIA DI PERUGIA — Sezione A — A351 — DOTTORE INGEGNERE NANDO GRANIERI — SETTORE CIVILE E AMBIENTALE, SETTORE INDUSTRIALE, SETTORE DELL'INFORMAZIONE

ORDINE degli INGEGNERI — INGEGNERE Vladimiro ROTISCIANI — civile ed ambientale, industriale, dell'informazione — A 376 — Provincia di TERNI

PROTOCOLLO | DATA

PROGETTO STRADALE
VIABILITA' PODERALI
Sezioni trasversali - Viabilità poderale G - Tav. 1/5

CODICE PROGETTO	NOME FILE	REVISIONE	SCALA:
PROGETTO LOFI15 — LIV. PROG. E — N. PROG. 1901	S00-PS18-TRA-SZ16 — CODICE ELAB. S00PS18TRASZ16	A	1:200

REV.	DESCRIZIONE	DATA	REDATTO	VERIFICATO	APPROVATO
A	Integrazione documentale (IDVIP 5406)	Gen 2021	F. Macchioni	F. Macchioni	N.Granieri